



HOMOLOGAÇÃO	
D.M. 1º / 8 / 01	
D.O.U. 6 / 8 / 01	Seção 1E.P. 5
ATO: PM. 1712	1º/8/01
D.O.U. 6 / 8 / 01	Seção 1E.P. 4

MINISTÉRIO DA EDUCAÇÃO  
CONSELHO NACIONAL DE EDUCAÇÃO

<b>INTERESSADO:</b> Associação Educacional Esgaib Kayatt		<b>UF:</b> MS
<b>ASSUNTO:</b> Autorização para o funcionamento do curso de Geografia, licenciatura plena, a ser ministrado pela Faculdade de Ciências Administrativas de Ponta Porã, com sede na cidade de Ponta Porã, no Estado de Mato Grosso do Sul		
<b>RELATOR:</b> Éfrem de Aguiar Maranhão		
<b>PROCESSO N.º:</b> 23000.001221/2000-17		
<b>PARECER N.º:</b> CNE/CES 1026/2001	<b>COLEGIADO:</b> CES	<b>APROVADO EM:</b> 04/07/2001

II - VOTO DO RELATOR

Em face do exposto no Relatório 809/2001, da Coordenação-Geral de Supervisão do Ensino Superior da SESu/MEC, minha manifestação é favorável à autorização para o funcionamento do curso de Geografia, licenciatura plena, a ser ministrado pela Faculdade de Ciências Administrativas de Ponta Porã, mantida pela Associação Educacional Esgaib Kayatt, com sede na cidade de Ponta Porã, no Estado de Mato Grosso do Sul, com 60 (sessenta) vagas totais anuais, distribuídas em turmas de, no máximo, 50 (cinquenta) alunos para as aulas teóricas e de 25 (vinte e cinco) alunos para as aulas práticas, no turno noturno, em regime seriado semestral.

A Instituição deverá atender às recomendações feitas pela Comissão Avaliadora e incluir o conceito global B resultante da avaliação do curso, no Catálogo e no Edital do processo seletivo, acordo com o disposto na Portaria MEC 971/97 e na Portaria SESu/MEC 1.647/2000. Deverá, ainda, na forma da legislação vigente, criar o Instituto Superior de Educação para abrigar o curso em apreço.

Brasília-DF, 4 de julho de 2001.

Éfrem de Aguiar Maranhão  
Relator

III - DECISÃO DA CÂMARA

A Câmara de Educação Superior aprova por unanimidade o Voto do Relator.

Sala das Sessões, em 4 de julho de 2001

Conselheiros:

Arthur Roquete de Macedo - Presidente

José Carlos Almeida da Silva - Vice-Presidente

MINISTÉRIO DA EDUCAÇÃO  
SECRETARIA DE EDUCAÇÃO SUPERIOR  
DEPARTAMENTO DE POLÍTICA DO ENSINO SUPERIOR  
COORDENAÇÃO GERAL DE AVALIAÇÃO DO ENSINO SUPERIOR

1026/2001  
SESU MEC  
Fls. N.º 43  
Rubrica  
PROTOCOLO

RELATÓRIO/SESu/COSUP N.º 809 /2001

Processo n.º : 23000.001221/2000-17  
Interessada : ASSOCIAÇÃO EDUCACIONAL ESGAIB KAYATT  
C.G.C. n.º : 01.989.458/0001-88  
Assunto : Autorização para funcionamento do curso de Geografia, licenciatura, a ser ministrado pela Faculdade de Ciências Administrativas de Ponta Porã, na cidade de Ponta Porã, no Estado de Mato Grosso do Sul.

## I - HISTÓRICO

A Associação Educacional Esgaib Kayatt solicitou a este Ministério, nos termos da Portaria MEC n.º 641/97, a autorização para funcionamento do curso de Geografia, licenciatura e bacharelado, com 60 vagas totais anuais, regime seriado semestral, nos turnos diurno e noturno.

Cumpré informar que a Portaria Ministerial n.º 910/2000, publicada no DOU de 03/07/2000, aprovou o Regimento da Faculdade de Ciências Administrativas de Ponta Porã.

A fim de verificar as condições existentes para a oferta do curso em tela, a SESu/MEC designou Comissão de Avaliação pela Portaria n.º 2.549, publicada no D.O.U em 2 de outubro de 2000, constituída pelos professores Roberto Célio Valadão, da Universidade Federal de Minas Gerais, e Beatriz Ribeiro Soares, da Universidade Federal de Uberlândia.

A Comissão Avaliadora visitou a Instituição no período de 19 a 21 de dezembro de 2000. Em seu relatório atribuiu o conceito global "B" às condições iniciais de oferta do curso e recomendou sua autorização condicionada às alterações que apresentou.

A Comissão de Especialistas de Ensino de Geografia, mediante Parecer Técnico n.º 720/2001 - MEC/SESu/DEPES/COESP, datado de 2 de maio de 2001, ratificou o relatório da Comissão de Avaliação, favorável à autorização do curso de Geografia, licenciatura, com 60 (sessenta) vagas totais anuais, com uma turma de 60 alunos, turno noturno, regime seriado semestral.

## II - MÉRITO

Ao manifestar-se sobre o projeto acadêmico apresentado pela Instituição, a Comissão registrou que o currículo proposto contemplava

primordialmente, a modalidade licenciatura. O assunto foi discutido com a Instituição que, segundo registrou o relatório, acolheu a recomendação de implantar apenas a modalidade licenciatura, deixando o bacharelado para ser introduzido após a consolidação do curso.

A proposta curricular apresentada pelos avaliadores foi considerada adequada para a licenciatura, tendo sido ressaltado que a carga horária foi reduzida para 2.580 h/a. Tendo em vista estas informações, e considerando a necessidade de adequar o curso ao disposto pela legislação em vigor, esta Secretaria solicitou a Instituição a apresentação de nova grade horária contemplando as 3.200 h/a para sua integralização, incluindo as 300 horas de prática de ensino.

Em seu relatório a Comissão de Avaliação atribuiu conceito "B" à infra-estrutura disponível, entretanto apresentou as seguintes recomendações:

- criação de estruturas laboratoriais específicas voltadas para ensino de cartografia, sensoriamento remoto, geomorfologia;
- aquisição de maior quantidade dos títulos mais utilizados pelos discentes, aumento e diversificação dos periódicos indexados de caráter geográfico.

Ao analisar o processo e o relatório apresentado pelos avaliadores, a Comissão de Especialistas de Ensino de Geografia concluiu que os itens da avaliação foram satisfatoriamente cumpridos pela Instituição e recomendou a autorização do curso:

#### Quadro demonstrativo dos conceitos obtidos.

ITENS AVALIADOS	CONCEITOS
Projeto Pedagógico	B
Corpo docente	C
Qualificação do coordenador do curso	B
Infra-estrutura física e recursos materiais	B
Infra-estrutura tecnológica	B
Biblioteca	B

Acompanham este relatório os anexos:

A - Síntese das informações do processo e do relatório da Comissão

Avaliadora;

B - Corpo docente;


C - Organização curricular.

### III - CONCLUSÃO

Encaminhe-se o presente processo à Câmara de Educação Superior do Conselho Nacional de Educação, acompanhado do relatório da Comissão de Avaliação e do Parecer Técnico da Comissão de Especialistas de Ensino de Geografia, que se manifestaram favoráveis à autorização para funcionamento do curso de Geografia, licenciatura, com 60 (sessenta) vagas totais anuais, turma de 60 alunos, no turno noturno, regime seriado semestral, a ser ministrado pela Faculdade de Ciências Administrativas de Ponta Porã, estabelecida na Rua Antônio João, nº 1675, Bairro Nordeste, na cidade de Ponta Porã, no Estado de Mato Grosso do Sul, mantida pela Associação Educacional Esgaib Kayatt, com sede na cidade de Ponta Porã, no Estado de Mato Grosso do Sul.

À consideração superior.

Brasília, 31 de maio de 2001.




SUSANA REGINA SALUM RANGEL  
Coordenadora Geral de Avaliação do Ensino Superior  
DEPES/SESu



LUIZ ROBERTO LIZA CURI  
Diretor do Departamento de Política do Ensino Superior  
DEPES/SESu





## ANEXO A

### SÍNTESE DAS INFORMAÇÕES DO PROCESSO E DO RELATÓRIO DA COMISSÃO DE AVALIAÇÃO

#### A1 - DADOS DE IDENTIFICAÇÃO

N.º do Processo: 23000.001221/2000-17

Instituição: Faculdade de Ciências Administrativas de Ponta Porã

Endereço: Rua Antônio João, nº 1675 – Bairro Nordeste – Ponta Porã - MS

Curso	Mantenedora	Total vagas/ anuais	Turno(s) funcionamento	Regime de matrícula	Carga horária total	Tempo mínimo de IC*	Tempo máximo de IC*
Geografia, licenciatura	Associação Educacional Esgaib Kayatt	60	Noturno	Semestral	3.200 h/a	4 anos	7 anos


\* Integralização Curricular

#### A2 - CORPO DOCENTE

QUALIFICAÇÃO		
Titulação	Área do conhecimento	Totais
Doutores	Ciências da Religião, Desenvolvimento Regional e Planejamento Ambiental	02
Mestres	Educação, Saúde Coletiva, Língua Portuguesa	03
Especialistas	Geografia Econômica, Docência do Ensino Superior, Gestão Estratégica de Negócios, Educação, Metodologia do Ensino Superior (2), Metodologia do Ensino	07
<b>TOTAL</b>		<b>12</b>

A Instituição não especificou a área de concentração da titulação dos docentes Jacinta dos Santos, Déa Terezinha Rímola, Teodomiro Fernandes da Silva e Elizabeth Dias Rode.


A Comissão Avaliadora registrou que há compatibilidade entre a titulação dos docentes e as disciplinas para as quais foram indicados.



1026/02

FACULDADE DE CIÊNCIAS ADMINISTRATIVAS DE PONTA PORÃ - FAP  
CORPO DOCENTE - CURSO DE GEOGRAFIA (LICENCIATURA)

NOME	TITULAÇÃO	ÁREA DE CONCENTRAÇÃO	DISCIPLINA	SEM.	C/H	REGIME DE TRABALHO
Maria Leny Antunes Klais	Especialista	Geografia Econômica	Teoria e Método em Geografia	1ª	80	Parcial
			Cartografia	1ª	60	
			Cartografia Temática	3ª	80	
			Região e Organização do Espaço	4ª	80	
			Geografia de Recursos Hídricos	5ª	80	
			Instrumentalização para o Ensino de Geografia	6ª	80	
			Geografia da América Nordeste (Optativa)	8ª	60	
			Amazônia (Optativa)		60	
Dejanir Ramos dos Santos	Doutor	Ciências da Religião	Introdução à Filosofia	1ª	40	Integral
			Antropologia Cultural (Optativa)		60	
Geraldo Felipe Cogorno Menezes	Especialista	Docência do Ensino Superior	Geologia	1ª	80	Parcial
Fabrizio da Costa Cervieri	Especialista	Gestão Estratégica de Negócios	História Econômica Geral e do Brasil	1ª	80	Integral
Janira de Lourdes Radaelli da Silva	Especialista	Educação	Sociologia	1ª	60	Parcial
Regina Viana Ribas	Mestre	Educação	Informática e Geografia	2ª	60	Integral
			Informática I (Optativa)		60	
			Informática II (Optativa)		60	
Jacinta dos Santos	Doutoranda	Desenv. Regional e Planejamento Ambiental	Climatologia I	2ª	80	Integral
			Geografia Econômica	5ª	80	
			Prática de Ensino I	6ª	80	
			Prática de Ensino II	7ª	80	
			Organização do Espaço Mundial I	7ª	60	
			Organização do Espaço Mundial II	8ª	60	
			Climatologia II (Optativa)		60	
			Formação Econômica e Social do Espaço	2ª	60	
Gercira Boeira Andrade	Especialista	Metodologia do Ensino Superior	Geografia do Brasil I	5ª	80	Integral
			Geografia do Brasil II	6ª	80	
			Centro-Sul (Optativa)		60	
Dea Terezinha Rimole de Almeida	Doutoranda	Educação	Geomorfologia I	2ª	80	Integral
			Geomorfologia II	3ª	80	
			Geografia Urbana	4ª	80	
			Geografia da População	5ª	80	
			Geografia de Mato Grosso do Sul	7ª	60	



NOME	TITULAÇÃO	ÁREA DE CONCENTRAÇÃO	DISCIPLINA	SEM.	C/H	RÉGIME DE TRABALHO
Edgar Aparecido da Costa	Doutor	Desenv. Regional e Planejamento Ambiental	Geografia Política Geografia Agrária Sensoriamento Remoto	3º 4º 2º	80 80 60	Parcial
Teodomiro Fernandes da Silva	Doutorando	Com. Ext. e Negócios Internacionais	Metodologia Científica	3º	80	Parcial
Wandí Mara Frediani Tirelli	Especialista	Metodologia do Ensino Superior	Biogeografia Educação Ambiental Biogeografia II (Optativa) Geografia do Meio Ambiente (Optativa)	4º 8º  6º	80 60 60 60	Integral
Maria Célia Esgaib Kayatt Lacoski	Mestre	Saúde Coletiva	Psicologia da Educação I Psicologia da Educação II	4º 5º	80 80	Parcial
Antônia Icasatti da Silva	Especialista	Metodologia Ensino	Estrutura e Funcionamento do Ensino Fundamental e Médio	5º	80	Hora Aula
Elizabeth Dias Rode	Mestranda	Alfabetização	Didática	6º	80	Parcial
Maria Auxiliadora Lopes Puccini	Mestre	Língua Portuguesa	Língua Portuguesa	2º	60	Integral

**PARECER N<sup>a</sup> 1026/2001**


<b>CORPO</b>	<b>DOCENTE</b>
Maria Leony Antunes	Teoria e Método em Geografia/Cartografia Cartografia Temática/Região e Organização do Espaço/Geografia de Recursos Hídricos/Instrumentaliza o Ensino de Geografia/Geografia da América/Nordeste (Optativa)/Amazônia (Optativa)
Dejamir Ramos dos Santos	Introdução à Filosofia/Antropologia Cultural (Optativa)
Geraldo Felepe Cogorno Menezes	Geologia
Fabricio da Costa Cerviere	História Econômica Geral e do Brasil
Janira de Lurdes Radaelli da Silva	Sociologia
Regina Viana Ribas	Informática e Geografia/Informática (Optativa)I e II
Jacinta dos Santos	Climatologia I/Geografia Econômica/Prática de Ensino I e II/Organização do Espaço Mundial I e II/Climatologia II (Optativa)
Gerzira Boeira Andrade	Formação Econômica e Social do Espaço/Geografia do Brasil I e II/Centro Sul (Optativa)Geomorfologia I e II
Déa Terezina Rimole de Almeida	Geomorfologia I e II/Geografia Urbana/Geografia da População/Geografia de Mato Grosso do Sul
Edgar Aparecido da Costa	Geografia Política e Agrária/Sensoriamento Remoto
Teodomiro Fernandes da Silva	Metodologia Científica
Wandi Mara Frediani Tirelli	Biogeografia/Educação Ambiental/Biogeografia II (Optativa)/Geografia do Meio Ambiente (Optativa)
Maria Célia Esgaib Kayatt Lacoski	Psicologia da Educação I e II
Antonia Icasatti da Silva	Estrutura e Financiamento do Ensino Fundamental e Médio
Elizabeth Dias Rode	Didática
Maria Auxiliadora Lopes Puccini	Língua Portuguesa





## FACULDADE DE CIÊNCIAS ADMINISTRATIVAS DE PONTA PORÃ - FAP

Cursos: Administração, Ciências Contábeis, Letras, Secretariado Executivo  
Rua Antônio João, 1675 - Centro - Caixa Postal 310 - CEP 79900-000 - Ponta Porã - MS  
Fone/Fax: 431-1002 E-mail: fap@uacl.com.br



b) Currículo Pleno proposto com ementário das disciplinas e indicação da bibliografia básica.

## CURSO DE GEOGRAFIA - LICENCIATURA

CARGA HORÁRIA TOTAL: 3.200 h

1º SEMESTRE		
Disciplina	CH	Crédito
Teoria e Método em Geografia	80	04
Introdução à Filosofia	40	02
Cartografia	60	03
Geologia	80	04
História Econômica Geral e do Brasil	80	04
Sociologia	60	03
<b>TOTAL</b>	<b>400</b>	<b>20</b>

2º SEMESTRE		
Disciplina	CH	Crédito
Informática e Geografia	60	03
Climatologia	80	04
Formação Econômica e Social do Espaço	60	03
Geomorfologia I	80	04
Língua Portuguesa	60	03
Sensoriamento Remoto	60	03
<b>TOTAL</b>	<b>400</b>	<b>20</b>

3º SEMESTRE		
Disciplina	CH	Crédito
Cartografia Temática	80	04
Geografia Econômica	80	04
Geografia Política	80	04
Geomorfologia II	80	04
Meteoologia Científica	80	04
<b>TOTAL</b>	<b>400</b>	<b>20</b>

4º SEMESTRE		
Disciplina	CH	Crédito
Biogeografia	80	04
Geografia Agrária	80	04
Geografia Urbana	80	04
Psicologia da Educação I	80	04
Região e Organização do Espaço	80	04
<b>TOTAL</b>	<b>400</b>	<b>20</b>

5º SEMESTRE		
Disciplina	CH	Crédito
Estrut. Func. Ens. Fundamental e Médio	80	04
Psicologia da Educação II	80	04
Geografia do Brasil I	80	04
Geografia e Recursos Hídricos	80	04
Geografia da População	80	04
<b>TOTAL</b>	<b>400</b>	<b>20</b>

6º SEMESTRE		
Disciplina	CH	Crédito
Prática de Ensino I	80	04
Didática	80	04
Geografia do Brasil II	80	04
Optativa I	80	04
Instrumentalização e o Ensino de Geografia	80	04
<b>TOTAL</b>	<b>400</b>	<b>20</b>

7º SEMESTRE		
Disciplina	CH	Crédito
Prática de Ensino II	80	04
Optativa II	60	03
Geografia de Mato Grosso do Sul	60	03
Estágio Supervisionado	80	04
Organização do Espaço Mundial I	60	03
Optativa III	60	03
<b>TOTAL</b>	<b>400</b>	<b>20</b>


8º SEMESTRE		
Disciplina	CH	Crédito
Estágio Supervisionado	80	04
Optativa IV	60	03
Optativa V	60	03
Organização do Espaço Mundial II	60	03
Geografia da América	80	04
Educação Ambiental	60	03
<b>TOTAL</b>	<b>400</b>	<b>20</b>

Disciplinas Optativas: Antropologia Cultural, Informática I e II, Climatologia II, Biogeografia II, Centro-Sul, Amazônia, Nordeste e Geografia do Meio Ambiente.



# FACULDADE DE CIÊNCIAS ADMINISTRATIVAS DE PONTA PORÃ - FAP

Curso: Administração, Ciências Contábeis, Letras, Secretariado Executivo  
Rua Antônio João, 1675 - Centro - Caixa Postal 316 - CEP 79904-900 - Ponta Porã - MS  
Fone/Fax: 431-1001 E-mail: fap@uol.com.br



b) Currículo Pleno proposto com ementário das disciplinas e indicação de metodologia básica.

## CURSO DE GEOGRAFIA - LICENCIATURA

CARGA HORÁRIA TOTAL: 3.200 h

1º SEMESTRE		
Disciplina	CH	Crédito
Técnicas e Método em Geografia	80	04
Introdução à Filosofia	40	02
Cartografia	60	03
Geologia	80	04
História Econômica Geral e do Brasil	80	04
Sociologia	60	03
<b>TOTAL</b>	<b>400</b>	<b>20</b>

2º SEMESTRE		
Disciplina	CH	Crédito
Informática e Geografia	60	03
Climatologia	80	04
Formação Econômica e Social do Espaço	60	03
Geomorfologia I	80	04
Língua Portuguesa	60	03
Sensibilização Remota	60	03
<b>TOTAL</b>	<b>400</b>	<b>20</b>

3º SEMESTRE		
Disciplina	CH	Crédito
Cartografia Temática	80	04
Geografia Econômica	80	04
Geografia Política	80	04
Geomorfologia II	80	04
Metodologia Científica	80	04
<b>TOTAL</b>	<b>400</b>	<b>20</b>

4º SEMESTRE		
Disciplina	CH	Crédito
Biogeografia	80	04
Geografia Agrária	80	04
Geografia Urbana	80	04
Psicologia da Educação I	80	04
Percepção e Organização do Espaço	80	04
<b>TOTAL</b>	<b>400</b>	<b>20</b>

5º SEMESTRE		
Disciplina	CH	Crédito
Prática de Ensino Fundamentos e Médio	80	04
Psicologia da Educação II	80	04
Geografia do Brasil I	80	04
Geografia e Recursos Hídricos	80	04
Geografia da População	80	04
<b>TOTAL</b>	<b>400</b>	<b>20</b>

6º SEMESTRE		
Disciplinas	CH	Crédito
Prática de Ensino I	80	04
Didática	80	04
Geografia do Brasil II	80	04
Optativa I	80	04
Instrumentalização e o Ensino de Geografia	80	04
<b>TOTAL</b>	<b>400</b>	<b>20</b>

7º SEMESTRE		
Disciplina	CH	Crédito
Prática de Ensino II	80	04
Optativa II	60	03
Geografia do Meio-Grosso do Sul	60	03
Estágio Supervisionado	80	04
Organização do Espaço Mundial I	60	03
Optativa III	60	03
<b>TOTAL</b>	<b>400</b>	<b>20</b>

8º SEMESTRE		
Disciplina	CH	Crédito
Estágio Supervisionado	80	04
Optativa IV	60	03
Optativa V	60	03
Organização do Espaço Mundial II	60	03
Geografia da América	80	04
Educação Ambiental	60	03
<b>TOTAL</b>	<b>400</b>	<b>20</b>

Disciplinas Optativas: Antropologia Cultural, Informática I e II, Climatologia II, Biogeografia II, Centro-Sul, Amazônia, Nordeste e Geografia do Meio Ambiente.




**Relatório de Avaliação das Condições Iniciais de  
Oferta do Curso de Geografia (modalidades  
Licenciatura e Bacharelado), a ser ministrado em  
Ponta Porã - MS, pela "Faculdade de Ciências  
Administrativas de Ponta Porã - FAP".  
(Processo nº 23000.001221-2000-17)**

Comissão Verificadora:

- Prof. Dr. Roberto Célio Valadão (Presidente da Comissão)
- Prof<sup>a</sup>. Dr<sup>a</sup>. Beatriz Ribeiro Soares

Ponta Porã - MS  
Dezembro/2000

WALDIR  
BOS



**I. INTRODUÇÃO**

O presente relatório trata da avaliação das condições iniciais de oferta do Curso de Graduação em Geografia a ser ministrado pela *Faculdade de Ciências Administrativas de Ponta Porã*, doravante denominada FAP. A comissão de verificação do referido curso foi designada pela Portaria nº 2.549/00-SESu/MEC, publicada no Diário Oficial nº 190 de 02 de outubro de 2000. A comissão emite o presente relatório com base em verificação junto à FAP ocorrida no período de 19 a 21/12/00.

A FAP, no início do processo de verificação, entregou à comissão de avaliação nova documentação que introduz modificações naquela originalmente enviada ao SESu/MEC, a qual passou a ser analisada para efeito desse relatório.

Esse relatório aborda os seguintes aspectos, considerados de maior relevância pela Comissão: projeto acadêmico do curso, corpo docente e infra-estrutura física.

Handwritten signature or initials in the bottom right corner.



## II. PROJETO ACADÊMICO DO CURSO

O currículo do *Curso de Graduação em Geografia* da FAP visa habilitar o discente nas modalidades **Licenciatura** e **Bacharelado**, a partir do cumprimento de carga horária total de 3.200 horas-aula, ministrada em 8 (oito) semestres letivos (4 anos). O elenco de disciplinas objetiva possibilitar ao egresso do curso aquisição de habilidades e competência voltadas para o ensino da Geografia nos níveis fundamental e médio, bem como capacitá-lo no trato das questões de natureza técnica de competência do Geógrafo Bacharel.

No que se refere à adequação do currículo proposto pela FAP ao perfil do licenciado e bacharel em Geografia, observamos que o elenco de disciplinas contempla, primordialmente, a modalidade **Licenciatura**. Essa observação é válida também para o corpo docente, uma vez que o mesmo tem experiência profissional predominantemente voltada para o ensino da Geografia nos níveis fundamental e médio. As questões geográficas a serem tratadas no âmbito do **Bacharelado** estão, ainda, pouco consolidadas na prática do corpo docente da FAP.

Nesse contexto, a comissão de verificação, após ampla discussão com o corpo docente e com a direção acadêmica do curso, propôs a FAP promover modificação/adequação do projeto acadêmico do seu Curso de Geografia com vistas à oferta, apenas, da modalidade **LICENCIATURA**. Sugeriu-se que a modalidade **BACHARELADO** seja introduzida somente após a consolidação da **Licenciatura**. Uma vez aprovada essa sugestão, passou-se para a elaboração de uma nova proposta curricular, embora em caráter preliminar.

A nova proposta curricular do Curso de Licenciatura em Geografia da FAP, altera significativamente a proposta originalmente submetida ao SESu-MEC, particularmente no que diz respeito :

- à substituição das disciplinas voltadas exclusivamente para o Bacharelado por outras que propiciem a aquisição de competência voltada para o ensino da Geografia, como por exemplo *Educação Ambiental e Instrumentalização para o Ensino da Geografia*;
- à redução da carga horária total de 3.200 para 2.580 horas/aula a serem integralizadas em 8 períodos (4 anos);
- à oferta de disciplinas optativas, possibilitando maior flexibilidade do curso, oferecidas a partir do 6º semestre do curso;
- ao maior equilíbrio entre carga horária e oferta de disciplinas;
- à adoção que práticas pedagógicas que estimulem maior integração do discente no contexto regional, bem como no mercado de trabalho;

A seguir é apresentada a nova proposta curricular, construída de forma associada pelo corpo docente da FAP, direção/coordenação acadêmica e comissão verificadora. Foi sugerida à FAP a continuidade das discussões iniciadas durante a visita da comissão verificadora no que se refere a

Handwritten signature and initials.

reformulação das ementas das disciplinas e, caso necessário, da nova proposta curricular.



**Curso de Licenciatura em Geografia**  
**♦ Nova Proposta Curricular ♦**

**CARGA HORÁRIA: 2.580 horas-aula**

**1º SEMESTRE**

**DISCIPLINAS**

**CARGA HORÁRIA**

Teoria e Método em Geografia	80
Introdução à Filosofia	40
Cartografia	60
Geologia	60
História Econômica Geral e do Brasil	60
Sociologia	60
	<u>360</u>

**2º SEMESTRE**

**DISCIPLINAS**

**CARGA HORÁRIA**

Informática e Geografia	60
Climatologia	60
Formação Econômica e Social do Espaço	60
Geomorfologia I	60
Língua Portuguesa	60
	<u>300</u>

**3º SEMESTRE**

**DISCIPLINAS**

**CARGA HORÁRIA**

Cartografia Temática	60
Geografia Econômica	60
Geografia Política	60
Geomorfologia II	60
Metodologia Científica	60
	<u>300</u>

**4º SEMESTRE**

**DISCIPLINAS**

**CARGA HORÁRIA**

Biogeografia	60
Geografia Agrária	60
Geografia Urbana	60
Psicologia da Educação I	60
Região e Organização do Espaço	60
	<u>300</u>

**5º SEMESTRE**

**DISCIPLINAS**


**CARGA HORÁRIA**

Estrutura e Funcionamento do Ensino Fundamental e Médio	60
Psicologia da Educação II	60
Geografia do Brasil I	60
Geografia e Recursos Hídricos	60
Geografia da População	60
	<u>300</u>

*Handwritten signature and initials.*

**6º SEMESTRE****DISCIPLINAS****CARGA HORÁRIA**

Prática de Ensino I	60
Didática	60
Geografia do Brasil II	60
Optativa I	60
Instrumentalização para o Ensino da Geografia	60
	<u>300</u>

**7º SEMESTRE****DISCIPLINAS****CARGA HORÁRIA**

Prática de Ensino II	60
Optativa II	60
Geografia do Mato Grosso do Sul	60
Estágio Supervisionado I	60
Organização do Espaço Mundial I	60
Optativa III	60
	<u>360</u>


**8º SEMESTRE****DISCIPLINAS****CARGA HORÁRIA**

Estágio Supervisionado II	60
Optativa IV	60
Optativa V	60
Organização do Espaço Mundial II	60
Geografia da América	60
Educação Ambiental	60
	<u>360</u>

**OPTATIVAS****CARGA HORÁRIA**

Antropologia Cultural	60
Informática I	60
Informática II	60
Sensoriamento Remoto	60
Climatologia II	60
Biogeografia II	60
Centro Sul	60
Amazônia	60
Nordeste	60
Geografia do Meio Ambiente	60

WAMM  
208

7  
20  


Segundo o regulamento, a FAP adota três categorias de regime de trabalho:


1. Tempo Especial: atividades de ensino, pesquisa e extensão, até 20 horas semanais;
2. Tempo Parcial: atividades de ensino, pesquisa, extensão e administração escolar, com carga horária entre 20 e 30 horas semanais;
3. Tempo Integral: atividades de ensino, pesquisa, extensão e administração escolar em 40 horas-aula semanais.

De acordo com o plano de remuneração de professores apresentado pela FAP em dezembro de 2000, a remuneração docente era a seguinte:

Regime de Trabalho	TITULAÇÃO		
	Especialista (R\$ hora-aula)	Mestre (R\$ hora-aula)	Doutor (R\$ hora-aula)
Tempo Integral	18,87	23,58	29,47
Tempo Parcial	17,30	21,62	27,02
Tempo Especial	15,73	19,66	24,57







### III. INFRA-ESTRUTURA FÍSICA

O imóvel ocupado pela FAP abriga atualmente cursos regulares de ensino fundamental e médio, no período diurno, bem como 4 (quatro) cursos de graduação no período noturno. O número total de vagas anuais disponibilizadas pela FAP (340 vagas) é hoje distribuído em 23 salas de aula.

Com relação à essa infra-estrutura é importante observar:

♦ quanto aos Laboratórios: A FAP dispõe de 1(um) Laboratório de Informática e 1 (um) Laboratório de Ciências, não dispondo atualmente de infra-estrutura laboratorial de apoio à atividades de natureza geográfica, a exemplo de "sala ambiente de Geografia" ou sala com pranchetas e luminárias apropriadas ao manuseio de produtos de sensor remoto e mapas temáticos diversos.

#### **Recomendação:**

1. Criação de estrutura laboratorial voltada para o ensino da Cartografia e do Sensoriamento Remoto, contendo:

- mobiliário adequado (pranchetas, bancos e luminárias);
- 1 (um) estereoscópio de espelho;
- 20 estereoscópios de bolso;
- 1 (uma) coleção de fotografias aéreas, particularmente da micro-região de Ponta Porã - MS;
- 1 (uma) coleção de imagens de satélite, particularmente do território brasileiro, com ênfase no Mato Grosso do Sul;
- 1 (uma) coleção de mapas temáticos diversos do Brasil e do mundo (divisão política, recursos naturais, etc.);
- 1 (um) GPS: *Global Position System*;
- 02 (duas) bússolas.

2. Criação de estrutura laboratorial voltada para o ensino da Geologia e da Geomorfologia, contendo:

- 1 (uma) coleção de minerais e rochas;
- 1 (uma) coleção de mapas geológicos do Brasil, com ênfase no Mato Grosso do Sul (escalas regional e local);
- 1 (uma) coleção de mapas de solo do Brasil, com ênfase no Mato Grosso do Sul (escalas regional e local);
- coleção de "slides" (diapositivos) com temáticas diversas: formação dos minerais e rochas, tectônica de placas, erosão, dinâmica e evolução do relevo, dinâmica do tempo e clima; etc..


♦ quanto à Biblioteca: A FAP dispõe de uma biblioteca para o atendimento de seus quatro cursos de graduação, a qual deverá atender ainda os discentes e docentes da Geografia. O acervo bibliográfico de caráter geográfico apresenta diversidade e previsão de títulos, embora não contemple quantidade adequada

UNIVERSIDADE  
FURG

desses com relação ao número de alunos. O referido acervo é ainda carente em periódicos indexados.

**Recomendação:**

Aquisição de maior quantidade daqueles títulos de maior demanda por parte dos discentes. Aumento e diversificação dos periódicos indexados de caráter geográfico.



11/11/11  
21/08



#### **IV. CONSIDERAÇÕES FINAIS**

Após avaliação do Curso de Graduação em Geografia da FAP e segundo aplicação do **"Roteiro de avaliação para autorização de funcionamento e reconhecimento de Curso de Graduação em Geografia"** (em anexo), obteve-se **Conceito Final B** - Média 2,64. Assim sendo, o curso foi **"RECOMENDADO COM MODIFICAÇÕES"**.

As modificações recomendadas constam desse relatório, sendo que sua verificação deverá ser realizada no prazo máximo de 60 dias por comissão designada pelo SESu-MEC.

Ponta Porã, 21 de dezembro de 2000

Comissão Verificadora:

**Prof. Dr. Roberto Célio Valadão**  
(Presidente da Comissão)

  
**Prof.ª Dr.ª Beatriz Ribeiro Soares**