



|                                       |              |
|---------------------------------------|--------------|
| <b>HOMOLOGADO</b>                     |              |
| DM 30/01/97                           |              |
| D, O, U. de 31 7 197                  |              |
| Seção I                               | Página 14035 |
| Ato: PM. 750/97 - DOU 3/7/97 p. 14034 |              |
| Seção I                               |              |

**MINISTÉRIO DA EDUCAÇÃO E DO ESPORTO  
CONSELHO NACIONAL DE EDUCAÇÃO**

194/97


|  |                                   |                                 |
|--|-----------------------------------|---------------------------------|
| <b>INTERESSADO/MANTENEDORA:</b><br>Universidade de Cruz Alta                                   |                                   | <b>UF:</b><br>RS                |
| <b>ASSUNTO:</b><br>Solicita reconhecimento do Curso de Licenciatura e Bacharelado em Geografia |                                   |                                 |
| <b>RELATOR(a) CONSELHEIRO(a):</b><br>Myriam Krasilchik   |                                   |                                 |
| <b>PROCESSO Nº:</b> 23123.000823/96-23   |                                   |                                 |
| <b>PARECER Nº:</b><br>194 / 97   | <b>CÂMARA OU COMISSÃO:</b><br>CES | <b>APROVADO EM:</b><br>15/04/97 |

**I - RELATÓRIO E VOTO DA RELATORA**

A Fundação Universidade de Cruz Alta solicita o reconhecimento de licenciatura e bacharelado em Geografia, ministrado pela Faculdade de Filosofia, Ciências e Letras da Universidade de Cruz Alta.

O exame do processo que contém a documentação pertinente e o relatório da Comissão Verificadora, permite constatar que o curso em pauta tem deficiências de recursos materiais e humanos e ausência de demanda. Assim de acordo com a Comissão Verificadora e apesar do parecer favorável da DOES/SESu, voto pela garantia da titulação acadêmica dos alunos formados e pelo não reconhecimento do curso nas presentes condições.

Brasília-DF, 15 de abril de 1997.

  
Conselheira Myriam Krasilchik - Relatora


**II - DECISÃO DA CÂMARA**

A Câmara de Educação Superior acompanha o Voto da Relatora.

Sala das Sessões, 15 abril de 1997.

Conselheiros Éfrem de Aguiar Maranhão - Presidente

Jacques Velloso - Vice-Presidente



**MINISTÉRIO DA EDUCAÇÃO E DO DESPORTO  
SECRETARIA DE EDUCAÇÃO SUPERIOR/DOES  
COORDENAÇÃO GERAL DE ANÁLISE TÉCNICA**

**RELATÓRIO Nº** 112 /197

Processo nº : 23123.000823/96-23  
Interessada : FUNDAÇÃO UNIVERSIDADE DE CRUZ ALTA  
Assunto : Reconhecimento do curso de Geografia, licenciatura e bacharelado, ministrado pela Faculdade de Filosofia, Ciências e Letras da Universidade de Cruz Alta, com sede na cidade de Cruz Alta, Estado do Rio Grande do Sul.

**I - HISTÓRICO**

Encaminhou-se a este Ministério o pedido de reconhecimento do curso de Geografia, licenciatura e bacharelado, autorizado a funcionar em decorrência do Par. CFE nº 586/93 e criado com base no Estatuto e no Regimento Geral da Instituição, aprovados pelo Par. CFE nº 582/89.

A Universidade de Cruz Alta estabeleceu-se de forma atípica. Foi criada pelo Poder Executivo Federal, mediante a Lei nº 7.676, de 6/10/88, porém sua instalação não foi considerada, uma vez que o mesmo Poder Público negou-lhe os recursos necessários ao funcionamento.

No mesmo ano, pelo Decreto nº 97.000, de 21/10/88, foi instituída, sob a forma de fundação, a Universidade de Cruz Alta, com personalidade jurídica de direito privado, com autonomia administrativa, financeira, patrimonial, didática e disciplinar. Foi efetivamente reconhecida como Universidade por meio da Portaria nº 1.704, de 3/12/93.

Oferece 18 cursos de graduação, além de 2 cursos fora de sede, dos quais 11 já são reconhecidos.

O primeiro exame vestibular para o curso de Geografia foi realizado em janeiro de 1992, e somente 12 candidatos foram inscritos, 10 aprovados e 6 matriculados. Do ano de 1993 a 1995 não houve inscrição de candidatos para ocuparem as vagas disponíveis para o curso, e, em 1996, foi suspensa a oferta de vagas.

Para dar continuidade ao trâmite do processo de reconhecimento do curso de Geografia, a SESu/MEC designou uma Comissão Verificadora pela Portaria nº 131/96, composta pelos professores Ewerton Vieira Machado, da UFSC, Joensen Terezinha Lizott Disperati, da UFPR, e pela Técnica em Assuntos Educacionais Graziela Degrazia Matas, da DEMEC/RS, para visitar a Instituição e apresentar relatório conclusivo.

A Comissão procedeu ao exame *in loco* e apresentou relatório, datado de 4/9/96.

## II - MÉRITO

Esta Secretaria fundamentou sua análise nas declarações da Instituição, no relatório da Comissão Verificadora e nos demais dados constantes dos autos.

### 1 - Organização Curricular

O currículo pleno apresentado pela Universidade contém todas as matérias relacionadas na Resolução do CFE de 19/12/62, que fixa os mínimos de conteúdo e duração do curso de Geografia.

A carga horária é de 3.090 horas-aula, integralizada em 4 anos, no mínimo, e 7 anos, no máximo. No entanto, consta do processo cópia da Ata nº 1/95, em que se estabelece que, por conveniência dos alunos desse curso, tal integralização fica acrescida de um semestre.

O número de vagas oferecido é de 50, anualmente, com aulas no turno noturno, de segunda a sexta-feira e, aos sábados, no turno matutino.

O regime de matrícula é semestral.

A grade curricular constitui o Anexo I deste Relatório.

### 2 - Corpo Docente

O corpo docente que ministra atualmente as disciplinas do curso, constante do Anexo II deste Relatório, compõe-se de 15 regentes, com o seguinte perfil profissional: 1 professor cursa doutorado na área de Reforma e Processos de Inovação na Educação; 2 são Mestres, nas áreas de Fotointerpretações e Educação Brasileira; 10 são Especialistas, nas áreas de Educação (2); Geografia; Leitura; Geografia Agrária; Interpretações de Imagens Orbitais e Sub-Orbitais; e Teoria e Prática do Processo Educacional, Educação Psicomotora, Teoria e Sistematização do Ensino; e História. Há, ainda, 2 graduados, nas áreas de Geologia e Engenharia Civil.

No corpo docente apresentado pela Instituição, há um professor afastado, um em licença não-remunerada, e três que não se encontram mais na Universidade (um ministrou aulas somente em 1992, um ministrou aulas até 1993, e outro, até 1994), não incluídos na descrição acima.

Há indicação de docentes para todas as disciplinas do currículo pleno, conforme demonstra o quadro que compõe o Anexo II deste Relatório.

Encontra-se em processo de implantação o Plano de Carreira Docente, que estimula os professores a obterem melhor titulação.

### 3 - Instalações Físicas

O *Campus* Universitário é composto por um conjunto de edificações e oferece aos alunos biblioteca, laboratórios, livraria, lanchonete, refeitório, além de ginásio de esportes, pista oficial de atletismo, campo de futebol, piscinas, vestiários e quadras cobertas.

Nesse *campus* está localizado o prédio da Faculdade de Filosofia, Ciências e Letras, onde funciona o curso de Geografia.

As instalações são adequadas, e as condições de uso, higiene e segurança são satisfatórias.

### 4 - Laboratórios

A Universidade de Cruz Alta mantém 4 laboratórios: Multidisciplinar, de Informática, de Solo e de Desenho. Um convênio com a Cooperativa Tríticula de Produtores Cruzaltenses permite a utilização do laboratório de Sensoreamento Remoto e Meio-Ambiente.

Os laboratórios dispõem de, no mínimo, um técnico ou especialista responsável por seu funcionamento. Há também apoio de bolsistas e monitores.

As condições de segurança, higiene e conforto obedecem às especificações de normas técnicas básicas.

Além dos laboratórios mencionados, os alunos do curso de Geografia têm acesso à Estação Meteorológica da Fundação Centro de Experimentação e Pesquisa, para uso de equipamentos no local e leitura de boletins meteorológicos.

### 5 - Biblioteca

A biblioteca da Universidade possui aproximadamente 15.000 títulos de livros e 1.200 exemplares de periódicos. Há um pequeno acervo de mapas, atlas e dicionários técnicos.

Para o curso de Geografia, foram identificados apenas alguns exemplares nacionais, dentre os quais se destacam *Boletim Paulista de Geografia*, da Associação de Geógrafos Brasileiros, revistas de Geografia e Geociências, publicadas pela UNESP, e outras de informações gerais, como *Horizonte Geográfico*, *Caminhos da Terra* e *Geográfica Universal*.

A biblioteca é administrada por 1 bibliotecária, 5 auxiliares e 5 bolsistas e está à disposição dos usuários de segunda a sexta-feira, no horário comercial e, aos sábados, somente pela manhã.

## 6 - Considerações Finais

A Comissão Verificadora concluiu seu relatório com a recomendação de que se preservassem os estudos realizados apenas pelos seis alunos que ingressaram no curso em março de 1992, que deveriam concluí-lo em junho de 1996, para que, formados, pudessem exercer legalmente a profissão.

Por força de dispositivo constitucional, as universidades gozam de autonomia didático-científica, administrativa e de gestão financeira e patrimonial (Art. 207). Em razão disso, cabe à Universidade de Cruz Alta a responsabilidade pela manutenção ou pela extinção desse curso.

Lembramos que se trata de uma Instituição que possui 50 anos de atividade educacional e há 37 anos vem atuando no 3º grau, sem negligenciar seu compromisso com a comunidade, o que a torna merecedora do respeito que lhe confere o universo acadêmico.

## III - CONCLUSÃO

Esta Secretaria encaminha o presente processo à Câmara de Educação Superior do Conselho Nacional de Educação, com indicação favorável ao reconhecimento do curso de Geografia, licenciatura e bacharelado, ministrado pela Faculdade de Filosofia, Ciências e Letras da Universidade de Cruz Alta, mantida pela Fundação Universidade de Cruz Alta, com sede na cidade de Cruz Alta, Estado do Rio Grande do Sul.


À consideração superior.

Brasília, 20 de março de 1997.



Marta Caldeira Duarte  
Coordenadora Geral de  
Análise Técnica do DOES/SESU

Em anexo  
1.º - Documento  
2.º - 25.1.97



Emami Lima Pinho  
DOES/SESU/MEC

## 3.1. Grade Curricular

ANEXO I - Processo nº 23123.000823 / 96-23

| 1º PERÍODO |                          |                        |           |            |
|------------|--------------------------|------------------------|-----------|------------|
| OPÇÃO      | DISCIPLINAS              | PRÉ-REQUISITOS         | CRÉD.     | H/A        |
| BL         | Metodologia Científica / | -x-                    | 04        | 60         |
|            | Filosofia /              | -x-                    | 04        | 60         |
|            | Sociologia /             | -x-                    | 02        | 30         |
|            | Português /              | -x-                    | 04        | 60         |
|            | E.P.B. I /               | -x-                    | 02        | 30         |
|            | Geografia Física /       | -x-                    | 04        | 60         |
|            | Cartografia I /          | -x-                    | 04        | 60         |
|            | Educação Física /        | -x-                    | 02        | 30         |
|            | <b>TOTAL</b>             |                        | <b>26</b> | <b>390</b> |
| 2º PERÍODO |                          |                        |           |            |
| OPÇÃO      | DISCIPLINAS              | PRÉ-REQUISITOS         | CRÉD.     | H/A        |
| BL         | E.P.B. II /              | E.P.B. I               | 02        | 30         |
|            | Geografia Humana I /     | -x-                    | 04        | 60         |
|            | Met. Ciênc. Geográfica / | Metodologia Científica | 04        | 60         |
|            | Geografia Física II /    | Geografia Física I     | 04        | 60         |
|            | Cartografia II /         | Cartografia I          | 04        | 60         |
|            | Geografia do Brasil I /  | -x-                    | 04        | 60         |
|            | Educação Física II /     | Educação Física I      | 02        | 30         |
|            |                          | <b>TOTAL</b>           |           | <b>24</b>  |
| 3º PERÍODO |                          |                        |           |            |
| OPÇÃO      | DISCIPLINAS              | PRÉ-REQUISITOS         | CRÉD.     | H/A        |
| BL         | Geografia Regional I /   | Met. Ciênc. Geográfica | 04        | 60         |
|            | Geografia Humana II /    | Geografia Humana I     | 04        | 60         |
|            | Geografia Física III /   | Geografia Física II    | 04        | 60         |
|            | Geografia do Brasil II / | Geografia Brasil I     | 04        | 60         |
|            | Biogeografia I /         | -x-                    | 04        | 60         |
|            | Estatística I /          | -x-                    | 04        | 60         |
|            |                          | <b>TOTAL</b>           |           | <b>24</b>  |

| 4º PERÍODO |   |                                  |       |     |
|------------|---|----------------------------------|-------|-----|
| OPÇÃO      | DISCIPLINAS                                 | PRÉ-REQUISITOS                   | CRÉD. | H/A |
| BL         | Geografia Regional II ✓                     | Geografia Regional I             | 04    | 60  |
|            | Geografia Humana III ✓                      | Geografia Humana II              | 04    | 60  |
|            | Geografia Brasil III ✓                      | Geografia Brasil II              | 04    | 60  |
|            | Fund. Petrografia, Geologia e Pedologia I ✓ | -x-                              | 04    | 60  |
|            | Estatística II ✓                            | Estatística I                    | 04    | 60  |
|            | Psicologia I ✓                              | -x-                              | 04    | 60  |
|            | Biogeografia II ✓                           | Biogeografia I                   | 04    | 60  |
|            | TOTAL                                       |                                  | 28    | 420 |
| 5º PERÍODO |   |                                  |       |     |
| OPÇÃO      | DISCIPLINAS                                 | PRÉ-REQUISITOS                   | CRÉD. | H/A |
| BL         | Geografia Regional III ✓                    | Geografia Regional II            | 04    | 60  |
| BL         | Fund. Petrologia e Pedologia II ✓           | Fund. Petrog. Geolog. Pedolog. I | 04    | 60  |
| BL         | Climatologia ✓                              | Geografia Física III             | 04    | 60  |
| BL         | Ecologia ✓                                  | Biogeografia II                  | 04    | 60  |
| BL         | Geografia do RS I ✓                         | -x-                              | 04    | 60  |
| BL         | Geografia História ✓                        | -x-                              | 04    | 60  |
| L          | Psicologia II ✓                             | Psicologia I                     | 04    | 60  |
|            | TOTAL                                       |                                  | L 28  | 420 |
|            |   |                                  | B 24  | 360 |
| 6º PERÍODO |   |                                  |       |     |
| OPÇÃO      | DISCIPLINAS                                 | PRÉ-REQUISITOS                   | CRÉD. | H/A |
| BL         | Geografia Urbana ✓                          | Geografia Humana III             | 04    | 60  |
| BL         | Geografia Agrária ✓                         | Geografia Humana III             | 04    | 60  |
| BL         | Geomorfologia ✓                             | Pd. Petrog. Geolog. Ped. II      | 04    | 60  |
| BL         | Geografia do RS II ✓                        | Geografia do RS I                | 04    | 60  |
| BL         | Hist. Econ. Ger. e do Brasil ✓              | -x-                              | 04    | 60  |
| L          | Didática I ✓                                | -x-                              | 04    | 60  |
| B          | Prática de Pesquisa de Campo ✓              | -x-                              | 04    | 60  |
| BL         | Geopolítica ✓                               | -x-                              | 04    | 60  |
|            | TOTAL                                       |                                  | L 28  | 420 |
|            |   |                                  | B 28  | 420 |
| 7º PERÍODO |   |                                  |       |     |
| OPÇÃO      | DISCIPLINAS                                 | PRÉ-REQUISITOS                   | CRÉD. | H/A |
| BL         | Geografia das Américas ✓                    | -x-                              | 04    | 60  |
| BL         | História das Américas ✓                     | -x-                              | 04    | 60  |
| BL         | Processamento de Dados ✓                    | Estatística I e II               | 04    | 60  |
| BL         | Trabalho de Conclusão I ✓                   | Metodologia Científica           | 08    | 120 |
| L          | Didática II ✓                               | Didática I                       | 04    | 60  |
| L          | Estrutura Func. Ens. 1º/2º Grupos ✓         | Didática I                       | 04    | 60  |
| B          | Plan. Regional ✓                            | Prat. Pesquisa de Campo          | 04    | 60  |
| B          | Aerofotogrametria ✓                         | Cartografia II                   | 04    | 60  |
|            | TOTAL                                       |                                  | L 28  | 420 |
|            |   |                                  | B 28  | 420 |

| 8º PERÍODO |                                 |                   |       |     |
|------------|---------------------------------|-------------------|-------|-----|
| OPÇÃO      | DISCIPLINAS                     | PRÉ-REQUISITOS    | CRÉD. | H/A |
| B          | Met. Plan. Invest. Cient.       | Pl. regional      | 08    | 120 |
| B          | Sensoriamento Remoto ✓          | Aerofotogrametria | 04    | 60  |
| L          | Est. Func. Ens. 1º/2º Grau ✓    | -x-               | 04    | 60  |
| L          | Est. Ensino da Geografia ✓      | -x-               | 04    | 60  |
|            | TOTAL                           |                   | L 08  | 120 |
|            |                                 |                   | B 12  | 180 |
| 9º PERÍODO |                                 |                   |       |     |
| OPÇÃO      | DISCIPLINAS                     | PRÉ-REQUISITOS    | CRÉD. | H/A |
| BL         | Sociologia do Desenvolvimento ✓ | Sociologia        | 04    | 60  |
| L          | Pr. Em Estágio Supervisionado ✓ | -x-               | 08    | 120 |
| B          | Trabalho de Conclusão I ✓       | -x-               | 08    | 120 |
|            | TOTAL                           |                   | L 12  | 120 |
|            |                                 |                   | B 12  | 120 |

TOTAL CRÉDITOS:..... 206

CARGA HORÁRIA TOTAL:

• Bacharelado:..... 3.090 h/a

• Licenciatura:..... 3.090 h/a



**CORPO DOCENTE**  
**UNIVERSIDADE DE CRUZ ALTA**  
**CURSO DE GEOGRAFIA**

*Anexo II*  
*Pac. n.º 23123.000823/96 - 23*

|   | NOME                          | TITULAÇÃO    | DISCIPLINA  |
|---|-------------------------------|--------------|---|
| 1 | Brunilda Ermelinda Gineitis   | Graduada     | Fundamentos de Petr. E Pedologia I e II Geomorfologia   |
| 2 | Carla Rosane da Silva Tavares | Especialista | Português   |
| 3 | Diego Afonso Erba             | Mestre       | Processamento de Dados<br>Sensoriamento Remoto<br>Trabalho de Conclusão II  |
| 4 | Geci Nazário Bagolin          | Especialista | Didática II   |
| 5 | Glimar Mantovani Maroso       | Especialista | EPB I e II 1º e 2º Sem. 93<br>Biogeografia I e II 1º e 2º Sem. 93<br>Geografia Regional III 1º Sem. 94<br>Geografia Agrária 2º Sem 94<br>Geopolítica 2º Sem. 94   |
| 6 | Karla Marques da Rocha        | Mestra       | Prática de Pesquisa de Campo 2º Sem. 94<br>Planejamento Regional 1º Sem. 95<br>Aerofotogrametria 1º Sem. 95<br>Metodologia do Planejamento da Investigação Científico-Social 2º Sem. 95   |
| 7 | Loni Sebastião                | Especialista | Geografia Física I, II 1º e 2º Sem. 92<br>Geografia do Brasil I, II e III 1º e 2º Sem. 93<br>Geografia Humana III 2º Sem. 93<br>Geografia Física III 2º Sem. 93<br>Climatologia 1º Sem 94<br>Geografia Urbana 2º Sem. 94<br>Geografia das Américas 1º Sem. 95 |
| 8 | Lourdes Lago Stefanelo        | Especialista | Educação Física I e II 1º Sem. 92   |

|    |  |              |   |
|----|--|--------------|---|
| 9  | Luiz Carlos Gomes Paz                    | Especialista | Est. Func. Ens. 1º e 2º grau  |
| 10 | Maria Beatriz Balena Duarte              | Doutoranda   | Sociologia  |
| 11 | Maria Catharina Lima Pozebon             | Especialista | Cartografia I - 1º e 2º Sem. 92 ✓<br>Met. Ciência Geográfica - 1º Sem. 93<br>Geografia Regional I, II - 2º Sem. 93<br>Geografia do Rio Grande do Sul I, II - 1º e 2º Sem. 94<br>Trabalho de Conclusão I - 2º Sem. 95<br>Estágio Supervisionado 1º Sem. 96 |
| 12 | Maria Helena do Espírito Santo Gonçalves | Especialista | Metodologia Científica - 2º Sem. 92<br>Geografia Humana I 1º Sem. 92  |
| 13 | Maria Loreni de Brito Petry              | Mestrã       | Sociologia do Desenvolvimento   |
| 14 | Nelson José Thesing                      | Especialista | Filosofia - 1º Sem. 92  |
| 15 | Paulo César Rodrigues                    | Graduado     | Estatística I e II  |
| 16 | Rosana Bessa Furian                      | Especialista | Ecologia  |
| 17 | Sandra Terezinha Adam                    | Graduada     | Psicologia I e II - 2º Sem. 93 e 1º Sem. 94   |
| 18 | Santo Reni dos Santos Florão             | Especialista | Geografia Humana II e III   |
| 19 | Sonia Paulina de Camargo Mello           | Especialista | Didática  |
| 20 | Wilson Werner Dobrachinsky               | Especialista | Geo-História<br>História Econômica<br>História das Américas 1º Sem. 95  |

Os dados completos de identificação do corpo docente encontram-se no Anexo II do Processo

nº 23123.000823/96-23.