

421/97

INTERESSADO/MANTENEDORA UNIVERSIDADE FEDERAL DO ACRE		UF AC
ASSUNTO RECONHECIMENTO DA HABILITAÇÃO BACHARELADO DO CURSO DE GEOGRAFIA, MINISTRADA PELA UNIVERSIDADE FEDERAL DO ACRE, COM SEDE NA CIDADE DE RIO BRANCO, ESTADO DO ACRE.		
RELATOR: CONS.: JOSÉ CARLOS ALMEIDA DA SILVA		
PROCESSO Nº 23000.003005/96-79	CÂMARA OU COMISSÃO CES	APROVADO EM: 08/07/97


PARECER CES 421/97

RELATÓRIO E VOTO

Voto favoravelmente ao reconhecimento, por 05(cinco) anos, da habilitação Bacharelado do Curso de Geografia, sob regime semestral, com 2.880 horas/aula, correspondentes a 161 créditos, integralizáveis em, no mínimo, 4(quatro) anos, e, no máximo 7(sete) anos, ministrado pela Universidade Federal do Acre, com sede na Cidade de Rio Branco, Estado do Acre, ficando aprovados o Currículo e o Quadro Docente apresentados em anexo ao Relatório nº 205/97, da Coordenação Geral da Análise Técnica, e ao Relatório da Comissão Verificadora designada pela Portaria nº 99/96, ambos da SESu/MEC, integrantes deste voto, com fundamento no artigo 9º, § 2º, "d", da Lei 4.024/61, com a redação dada pela Lei nº 9.131, de 24 de fevereiro de 1995.

É o voto.


Brasília. Câmara de Educação Superior, 8 de julho de 1997.

  
Prof. José Carlos Almeida da Silva  
Conselheiro Relator

II - DECISÃO DA CÂMARA

A Câmara de Educação Superior acompanha o Voto do Relator

Sala da Sessões em 08 de julho de 1997

Conselheiros Éfrem de Aguiar Maranhão - Presidente 

Conselheiro Jacques Velloso - Vice - Presidente

HOMOLOGAÇÃO	
D.M. 31/7/97	
D.O.U. 7/8/97	Seção I P. 16952
ATO: PM. 913 de 6/8/97	
D.O.U. 7/8/97	Seção I P. 16950

422

UNIVERSIDADE FEDERAL DO ACRE  
CURSO DE GEOGRAFIA - HABILITAÇÃO BACHARELADO  
REGIME SEMESTRAL

ANEXO I

GRADE CURRICULAR

PERÍODO	DISCIPLINA	C/H
1º	Língua Portuguesa	60
	Estatística Aplicada à Geografia	60
	Metodologia da Ciência	60
	História do Pensamento Geográfico	60
	Fundamentos da Geologia	60
	Climatologia I	60
	Educação Física I	30
2º	Método Científico da Geografia	60
	Fundamentos de Pedologia	60
	Climatologia II	60
	Cartografia III	60
	Antropologia Cultural	60
	Geografia da População	60
	Educação Física II	30
3º	Cartografia IV	60
	Biogeografia III	60
	Geografia Urbana	60
	Sociologia IV (Soc. do Des.)	60
	Estudos Regionais I	60
	Geomorfologia I	60
	Formação Econômica e Territorial	60
4º	Fotointerpretação II	60
	Biogeografia IV	60
	Geomorfologia II	60
	História Econômica Política Social	60
	Geografia Política	60
	Geografia do Brasil	60
5º	Geografia Agrária II	60
	Geografia das Indústrias II	60
	Geografia Econômica III	60
	Hidrografia II	60
	Geografia dos Transportes II	60
	Geografia da Amazônia II	60
6º	Geografia dos Recursos Naturais III	60
	Técnicas de Pesquisa em Geografia II	60
	Planejamento Regional	60
	Planejamento Ambiental I	60
	Geopolítica	60
	Optativa I	60
7º	Planejamento Ambiental II	60
	Planejamento Rural	60
	Planejamento Urbano	60
	Geografia do Acre III	60
	Fotointerpretação III	60
	Optativa II	60
8º	Trabalho Monográfico	120
	Estágio Supervisionado	120

LEGENDA: (C/H) CARGA HORÁRIA

UNIVERSIDADE FEDERAL DO ACRE  
CURSO DE GEOGRAFIA - HABILITAÇÃO BACHARELADO  
REGIME SEMESTRAL

ANEXO II

QUADRO DOCENTE

**Docentes Efetivos**

NOME	DISCIPLINAS	TITULAÇÃO MÁXIMA
Adailton de Souza Galvão	Planejamento Ambiental I e II Geografia do Acre II Trabalho de Graduação/Monografia	Mestrando
Domingos José de Almeida Neto	Geopolítica Formação Econômica e Territorial do Brasil Técnica de Pesquisa em Geografia I	Especialista
Jairon Alcir Santos do Nascimento	Hidrografia II Geografia da Amazônia I e II	Doutorando
José Alves Costa	Climatologia I e II Prática de Ensino III e IV	Mestrando
Maria do Socorro Oliveira Maia	Geomorfologia I e II Geografia do Brasil	Especialista
Maria Francilla Rodrigues de Souza	Geografia da População Geografia das Indústrias I Biogeografia IV	Especialista
Manoel Calaça	Geografia Agrária II Técnica de Pesquisa em Geografia Trabalho de Graduação/Monografia	Doutor
Maria de Jesus Moraes	Métodos Científicos da Geografia Geografia Política Estudos Regionais III	Graduada
Miriam Aparecida Bueno da Silva	Cartografia III e IV Geografia Regional do Brasil I e II	Mestranda
Raimundo Muniz Penha	Planejamento Urbano Planejamento Regional Trabalho de Graduação/Monografia	Mestre
Rubens Sant'ana de Menezes	Estudos Regionais I Geografia dos Transportes I e II	Graduado
Silvio Simione da Silva	Prática de Ensino III e IV Estudos Regionais II História do Pensamento Geográfico	Mestrando
Valtemir Evangelista de Souza	Geografia Econômica II e III Geografia Política Trabalho de Graduação/Monografia	Mestrando

**Docentes Substitutos**

Altevir Paulo da Silva	Geografia Agrária I Hidrografia I Geografia Urbana	Graduado
José Ferreira da Silva	Geografia do Acre III Geografia das Indústrias II Biogeografia III	Graduado
Júlio Ângelo Cordeiro	Planejamento Rural Geografia dos Recursos Naturais II e III	Graduado

**Docente Visitante**

Edgardo Manuel Latrubesse	Fotointerpretação II e III Trabalho de Graduação/Monografia	Doutor
---------------------------	--	--------

MINISTÉRIO DA EDUCAÇÃO E DO DESPORTO  
SECRETARIA DE EDUCAÇÃO SUPERIOR-DOES  
COORDENAÇÃO GERAL DE ANÁLISE TÉCNICA

8  
Rouca 421/97

RELATÓRIO Nº 205/97

Processo nº : 23000.003005/96-79  
Interessada : FUNDAÇÃO UNIVERSIDADE FEDERAL DO ACRE  
Assunto : Reconhecimento da habilitação Bacharelado do curso de Geografia, ministrada pela Universidade Federal do Acre, na cidade de Rio Branco, Estado do Acre.

I - HISTÓRICO

A Universidade / Federal do Acre (UFAC) está localizada na Região Norte do País, na cidade de Rio Branco, capital do Estado do Acre. Situa-se no km 4 da BR 364, sentido Rio Branco/Sena Madureira.

Por ser a única instituição de ensino superior no Estado do Acre, sua atuação transcende a cidade de Rio Branco e se estende aos municípios de Cruzeiro do Sul, Plácido e Castro, Sena Madureira, Tarauacá, Brasiléia, Xapuri e Feijó.

No ano de 1996, a UFAC registrou, de acordo com dados contidos no processo, o número total de 5.478 alunos regularmente matriculados, distribuídos entre os cursos de 1º e 2º graus do Colégio de Aplicação e os cursos de graduação, extensão, mestrado em Educação, em Ecologia e Manejo dos Recursos Naturais e cursos de especialização *lato sensu*, nas áreas de Ciências Humanas, de Tecnologia e de Saúde.

Pelo Ofício nº 57/96, o Reitor da Universidade Federal do Acre dirigiu-se a este Ministério para solicitar o reconhecimento da habilitação Bacharelado do curso de Geografia, já reconhecido pelo Decreto Presidencial nº 83.151, de 12/2/79. Tal modalidade foi criada pelo Conselho Universitário (Resolução nº 2, de 21 de dezembro de 1990), com a reformulação do curso de Geografia e reestruturação do currículo da Licenciatura.

A SESu/MEC, pela Port. nº 99, de 11/6/96, nomeou a Comissão Verificadora para visitar a Instituição e apresentar relatório conclusivo. Essa Comissão iniciou seus trabalhos em 15/7/96 e os concluiu no dia 19 do mesmo mês.

## II - MÉRITO

Fundamentada no relatório expedido pela Comissão Verificadora e nos demais documentos que integram o presente processo, esta Coordenação expõe, nos itens abaixo, as atuais condições de funcionamento da habilitação, objeto desta análise.

### 1 - Estrutura Curricular

O curso de Geografia apresenta uma carga horária de 2.880 horas-aula, com regime de matrícula semestral, integralizável em 8 semestres. Possui, em sua estrutura curricular, um tronco comum à Licenciatura e ao Bacharelado e, a partir do 5º período, desenvolve os conteúdos específicos a cada habilitação.

Funciona de segunda a sábado, no turno matutino, e em horário integral durante dois dias da semana.

O primeiro vestibular para ingresso nessa habilitação foi realizado em 1991, e a primeira turma formou-se em 1994.

O currículo apresentado compõe o Anexo I deste Relatório e atende às determinações da legislação em vigor.

### 2 - Corpo Docente

Do corpo docente responsável pelo curso, a Instituição se limitou a apresentar os nomes dos professores que fazem parte do Departamento de Geografia. Há dois Doutores, um doutorando, um Mestre, cinco mestrandos, três Especialistas e cinco graduados na área.

A listagem dos professores compõe o Anexo II deste Relatório.

Para ministrar as disciplinas do currículo pleno que fazem interface com outras áreas, professores dos departamentos correspondentes a essas áreas assumem a responsabilidade pela docência.

A Comissão Verificadora considerou que o Departamento de Geografia vem buscando o aprimoramento do seu quadro de pessoal.

Esta Secretaria deixa de realizar a análise da adequação da formação do corpo docente às disciplinas para que foram indicados, em virtude da autonomia universitária, garantida pelo Parágrafo único do art. 53 da Lei nº 9.394/96.

### 3 - Instalações Físicas/Biblioteca

À disposição do curso em análise, há 6 salas de aula, com capacidade individual para 40 alunos, uma sala de projeção de vídeo, auditório com 300 assentos, 2 quadras poliesportivas, 1 pista de atletismo e 1 piscina semi-olímpica.

A biblioteca da Universidade possui 64.500 exemplares de livros e 90 títulos de periódicos. O acervo específico é de 1.808 exemplares e 5 títulos de periódicos, dentre eles a Revista Brasileira de Geografia (IBGE), a Geografia Teórica (UNESP) e Climanálise (INPE). A relação de exemplar/aluno é de 8:1.

Funciona de segunda a sexta-feira, no horário das 7 às 21 horas, e aos sábados, das 7 às 12 horas.

A Comissão Verificadora recomendou que a biblioteca mantenha, de forma regular, no mínimo um periódico internacional na área de Geografia Física e outro na área de Geografia Humana.

Para atendimento da comunidade acadêmica, dispõe de 2 bibliotecários habilitados e 24 servidores auxiliares.

### 4 - Laboratórios/Equipamentos

O curso de Geografia conta com o laboratório de Geomorfologia, destinado a aulas, a pesquisas que envolvem professores e alunos com bolsa de iniciação científica do CNPq e a alunos que estão desenvolvendo a monografia de conclusão do curso de Bacharelado.

Oferece também o laboratório de Cartografia, que é coordenado pelo professor responsável pelas disciplinas Cartografia e Fotointerpretação. Há uma sala com 25 pranchetas para desenho de mapas e uma com equipamentos para instalação de um Sistema Geográfico de Informação (SGI), que é constituído por um micro 486, uma mesa de digitação e um "ploter" para confecção de mapas temáticos.

Os laboratórios foram considerados, pelo Verificadores, adequados, atualizados e seguros.

O curso dispõe, ainda, de uma Estação Meteorológica vinculada ao curso de Agronomia, utilizada pelos alunos da disciplina Climatologia.

Associado ao Departamento de Matemática, há o laboratório de Informática e, ao Departamento de Letras, o laboratório de Idiomas, ambos disponíveis à comunidade universitária.

O Departamento dispõe de 3 videocassetes, 5 retroprojetores, 1 computador 486 SX e 37 títulos de fitas de vídeo pertinentes à temática Geografia.

Para locomoção dos alunos de Geografia que se propõem a realizar trabalhos de campo, estão disponíveis 1 ônibus e, para grupos menores, 3 kombis e 2 Toyotas. Há ainda um pronto-socorro, com uma ambulância.

### 5 - Considerações Finais

A criação da habilitação ora analisada, destinada à formação de um profissional capaz de adaptar-se ao mercado, fundamentou-se em necessidades reais da região. Segundo informações da Instituição, egressos do curso de licenciatura passaram a atender à demanda de profissionais da área de Geografia em empresas governamentais e não-governamentais.

A Comissão Verificadora, ao concluir seu relatório, recomenda o reconhecimento do curso, pois considera que, s.m.j, atende às normas vigentes que regem a matéria.

### III - CONCLUSÃO

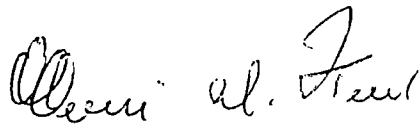
Pelo encaminhamento do presente processo à Câmara de Educação Superior do Conselho Nacional de Educação, com indicação favorável ao reconhecimento da habilitação Bacharelado do curso de Geografia, já reconhecido, ministrada pela Universidade Federal do Acre, com sede na cidade de Rio Branco, Estado do Acre.

À consideração superior.

Brasília, 2 de junho de 1997.




MARTA CALDEIRA DUARTE  
Coordenadora Geral de Análise Técnica  
DOES/COTEC



ERNANI LIMA PINHO  
Diretor do Departamento de Organização Superior  
SESu/DOES

# ANEXO I

## 2.2 - Estrutura Curricular do Curso de Geografia Bacharelado



### 1º PERÍODO

CÓDIGO	DISCIPLINA	PRÉ-REQUISITO	C/H	CRÉDITOS	T/C
LE-060	Língua Portuguesa I	-	60	4-0-0	4
ME-400	Estatística. Aplicada à Geografia	-	60	4-0-0	4
FC-020	Metodologia da Ciência	-	60	4-0-0	4
GE-140	História do Pensamento Geográfico	-	60	4-0-0	4
TC-300	Fundamentos de Geologia	-	60	4-0-0	4
GE-150	Climatologia I	-	60	4-0-0	4
EF-001	Educação Física I	-	30	0-1-0	1

### 2º PERÍODO

CÓDIGO	DISCIPLINA	PRÉ-REQUISITO	C/H	CRÉDITOS	T/C
GE-160	Método Científico da Geografia	FC-020	60	4-0-0	4
CA-400	Fundamentos de Pedologia	TC-300	60	2-1-0	3
GE-151	Climatologia II	GE-150	60	2-1-0	3
GE-062	Cartografia III	ME-400	60	4-0-0	3
FC-150	Antropologia Cultural	-	60	4-0-0	4
GE-170	Geografia da População	-	60	2-1-0	4
EF-002	Educação Física II	EF-001	30	0-1-0	1


### 3º PERÍODO

CÓDIGO	DISCIPLINA	PRÉ-REQUISITO	C/H	CRÉDITOS	T/C
GE-063	Cartografia IV	GE-062	60	2-1-0	3
GE-082	Biogeografia III	-	60	2-1-0	3
GE-180	Geografia Urbana	GE-170	60	2-1-0	3
FC-133	Sociologia IV(Soc. do Des.)	-	60	4-0-0	3
GE-400	Estudos Regionais I	-	60	4-0-0	4
GE-250	Geomorfologia I	CA-400	60	2-1-0	3
GE-280	Formação Econômica e Territorial	-	60	4-0-0	4

### 4º PERÍODO

CÓDIGO	DISCIPLINA	PRÉ-REQUISITO	C/H	CRÉDITOS	T/C
GE-071	Fotointerpretação II	GE-063	60	2-1-0	3
GE-083	Biogeografia IV	GE-082	60	2-1-0	3
GE-251	Geomorfologia II	GE-250	60	2-1-0	3
HI-170	História Econômica Política Social	-	60	4-0-0	4
GE-210	Geografia Política	-	60	4-0-0	4
GE-260	Geografia do Brasil	GE-250	60	2-1-0	3





### 5º PERÍODO

CÓDIGO	DISCIPLINA	PRÉ-REQUISITO	C/H	CRÉDITOS	T/C
GE-191	Geografia Agrária II	-	60	4-0-0	4
GE-201	Geografia das Indústrias II	-	60	2-1-0	3
GE-122	Geografia Econômica III	HI-170	60	4-0-0	4
GE-291	Hidrografia II	-	60	4-0-0	4
GE-241	Geografia dos Transportes II	GE-180	60	4-0-0	4
GE-231	Geografia da Amazônia II	GE-280/GE-260	60	4-0-0	4
		-	30	0-1-0	1

### 6º PERÍODO

CÓDIGO	DISCIPLINA	PRÉ-REQUISITO	C/H	CRÉDITOS	T/C
GE-022	Geografia dos Recursos Naturais III	GE-083	60	4-0-0	4
GE-301	Técnicas de Pesq. em Geografia II	-	60	2-1-0	3
GE-310	Planejamento Regional	GE-400	60	4-0-0	4
GE-320	Planejamento Ambiental I	GE-400	60	2-1-0	3
GE-220	Geopolítica	-	60	4-0-0	4
	OPTATIVA I	-	60	4-0-0	4

### 7º PERÍODO

CÓDIGO	DISCIPLINA	PRÉ-REQUISITO	C/H	CRÉDITOS	T/C
GE-321	Planejamento Ambiental II	GE-320	60	2-1-0	3
GE-330	Planejamento Rural	GE-400	60	2-1-0	3
GE-340	Planejamento Urbano	GE-400	60	2-1-0	3
GE-112	Geografia do Acre III	GE-231	60	2-1-0	3
GE-072	Fotointerpretação III	GE-071	60	2-1-0	3
	OPTATIVA II	-	60	4-0-0	4

### 8º PERÍODO

CÓDIGO	DISCIPLINA	PRÉ-REQUISITO	C/H	CRÉDITOS	T/C
GE-410	Trabalho Monográfico	-	120	4-2-0	6
GE-420	Estágio Supervisionado	-	120	4-2-0	6

Obs.: o trabalho monográfico constitui-se em requisito obrigatório para obtenção do título de bacharel em Geografia.

<b>DOCENTES EFETIVOS</b>	<b>UNIVERSIDADE FEDERAL DO ACRE DEPARTAMENTO DE GEOGRAFIA COORDENAÇÃO DO CURSO DE GEOGRAFIA</b>
--------------------------	---

<b>Docente</b>	<b>Titulação</b>	<b>Reg./ Trab.</b>	<b>Disciplinas das Habilitações e Tronco Comum</b>
Adailton de Souza Galvão	Mestrando	DE	Planejamento Ambiental I e II Geografia do Acre II Trab. de Graduação/Monografia
Domingos José de Almeida Neto	Especialista	DE	Geopolítica Form. Econ. e Territorial do Brasil Téc. de Pesq. em Geografia I
Jairon Alcir Santos do Nascimento	Doutorando	DE	Hidrografia II Geografia da Amazônia I Geografia da Amazônia II
José Alves Costa	Mestrando	DE	Climatologia I Climatologia II Prática de Ensino III e IV
Maria do Socorro Oliveira Maia	Especialista	DE	Geomorfologia I Geomorfologia II Geografia do Brasil
Maria Francília Rodrigues de Souza	Especialista	DE	Geografia da População Geografia das Indústrias I Biogeografia IV
Manoel Calaça	Doutor	DE	Geografia Agrária II Téc. de Pesquisa em Geografia Trab. de Graduação/Monografia
Maria de Jesus Moraes	Graduada	DE	Mét. Científicos da Geografia Geografia Política Estudos Regionais III
Miriam Aparecida Bueno da Silva	Mestranda	DE	Cartografia III Cartografia IV Geografia Regional do Brasil I e II
Raimundo Muniz Penha	Mestre	DE	Planejamento Urbano Planejamento Regional Trab. de Graduação/Monografia
Rubens Sant'ana de Menezes	Graduado	DE	Estudos Regionais I Geografia dos Transportes I Geografia dos Transportes II
Sílvio Simione da Silva	Mestrando	DE	Prática de Ensino III e IV Estudos Regionais II Hist. do Pensamento Geográfico
Valtemir Evangelista de Souza	Mestrando	DE	Geografia Econômica II e III Geografia Política Trab. de Graduação/Monografia

10  
F

<b>DOCENTES SUBSTITUTOS</b>	<b>UNIVERSIDADE FEDERAL DO ACRE DEPARTAMENTO DE GEOGRAFIA COORDENAÇÃO DO CURSO DE GEOGRAFIA</b>
-----------------------------	---

<b>Docente</b>	<b>Titulação</b>	<b>Reg./ Trab.</b>	<b>Disciplinas das Habilitações e Tronco comum</b>
Altevir Paulo da Silva	Graduado	DE	Geografia Agrária I Hidrografia I Geografia Urbana
José Ferreira da Silva	Graduado	DE	Geografia do Acre III Geografia das Indústrias II Biogeografia III
Júlio Ângelo Cordeiro	Graduado	DE	Planejamento Rural Geografia dos Rec. Naturais II Geografia dos Rec. Naturais III

<b>DOCENTE VISITANTE</b>	<b>UNIVERSIDADE FEDERAL DO ACRE DEPARTAMENTO DE GEOGRAFIA COORDENAÇÃO DO CURSO DE GEOGRAFIA</b>
--------------------------	---

<b>Docente</b>	<b>Titulação</b>	<b>Reg./ Trab.</b>	<b>Disciplinas das Habilitações e Tronco Comum</b>
Edgardo Manuel Latrubesse	Doutor	DE	Fotointerpretação II Fotointerpretação III Trab. de Graduação/Monografia