Ministério da Educação
Secretaria de Educação Básica
Instituto Nacional de Estudos e Pesquisas Educacionais Anísio Teixeira

Relatório de Diagnósticos Regional

Região Nordeste

Volume 3

Projeção Demográfica; Projeção de Matrículas, Taxas de Atendimento e Taxas de Transição; Indicadores do Censo Escolar
(versão preliminar)

Brasília 2006

Sumário

Parte I
Projeção Demográfica
1 Introdução
2 Objetivos
3 Metodologia
4 Estimativas para os Municípios
5 Resultados

Parte II
Projeção de Matrículas, Taxa de Atendimento e Taxas de Transição
Educação infantil
1 Taxa de atendimento escolar
1.1Projeção das taxas de atendimento
1.2Resultados
1.3Projeção de Matrículas

Ensino Fundamental
1 Fluxo escolar e matrículas
1.1Evolução das taxas de fluxo escolar
1.2 Taxa de Promoção
1.3 Taxa de repetência
1.4Taxa de evasão
1.5Projeção das taxas de fluxo de matrícula
1.6Projeção das taxas de fluxo
1.7Projeção das matrículas
2 Taxa de distorção/série
2.1 Evolução da taxa de distorção idade/série
2.2 Projeção da taxa de distorção idade/série
3 Taxa de Atendimento e taxa de escolarização líquida e bruta
3.1 Taxa de atendimento
3.2 Taxa de escolarização bruta
3.3 Taxa de escolarização líquida

Ensino Médio
1 Luxo escolar e matrícula
1.1Evolução das taxas de fluxo escolar
1.2Taxa de Promoção
1.3Taxa de repetência

1.4Taxa de evasão
1.5Projeção das taxas de fluxos e matrículas
1.6Projeção das taxas de fluxos
1.7Projeção das matrículas
2 Taxa de escolarização líquida
2.1 Projeção das taxas de escolarização líquida
2.2 Resultados
2.3 Projeção de matrículas

Educação superior
1 Taxa de Escolarização Líquida
1.1Projeção das taxas de escolarização líquida
1.2Resultados
1.3Projeção de matrículas

Parte III
Indicadores do Censo Escolar

1 Educação Infantil
1.1Matrículas em Classe de Alfabetização
1.2Formação dos Docentes
1.3Infra-estrutura das Escolas
1.4Merenda Escolar
1.5Comentários

2 Ensino Fundamental Regular
2.1 Comentários

3 Ensino Médio
3.1 Matrículas no turno noturno
3.2 Formação dos Docentes
3.3 Infra-estrutura Escolar
3.4 Número médio de horas aulas diária e o número médio de alunos por turma
3.5 Comentários
4 Educação Superior
5 Educação de Jovens e Adultos
6 Educação Especial
7 Educação Indígena

PARTE I

PROJEÇÃO DEMOGRÁFICA

1 Introdução

A atualização de projeções populacionais faz-se necessária sempre que novas informações são disponibilizadas. Em Outubro de 2004, o IBGE publicou novas estimativas populacionais, compatibilizadas com os resultados do Censo Demográfico de 2000, das Estatísticas de Registros Vitais para os anos de 1999, 2000 e 2001 e da Pesquisa Nacional por Amostra de Domicílios (PNAD). Dentre as atualizações publicadas, estão as projeções populacionais: (i) para o Brasil, para o período 1980-2050; (ii) para as Unidades da Federação, para o mesmo período.

A publicação das novas projeções do IBGE motivou a atualização das projeções populacionais do Cedeplar/INEP, no sentido de torná-las compatíveis com os resultados oficiais do país. O presente documento apresenta as projeções populacionais das Unidades da Federação da região Nordeste para o período 2000-2020 e as projeções populacionais municipais para o período 2000-2006, segundo a malha municipal brasileira de 2001 (1787 municípios da região Nordeste), compatibilizadas com as projeções publicadas pelo IBGE. Além dos resultados, é apresentada a descrição da metodologia utilizada para a projeção populacional dos municípios.

Os resultados da projeção dos municípios e das unidades da federação da região Nordeste, por sexo e idade, são apresentados em planilha formato Microsoft Excel 2002.

No item Resultados são apresentadas tabelas

2 Objetivos

Este estudo teve por objetivo a estimativa de projeções populacionais, segundo sexo e idade, para os municípios da região Nordeste, no período de 2000 a 2006, a partir da compatibilização com os resultados publicados pelo IBGE (2004).

Objetivos Específicos

- Estimativa da população das Unidades da Federação da região Nordeste, por sexo e idade, com base nos totais publicados pelo IBGE (2004).

- Cálculo das taxas de crescimento populacional de grupos de idade especiais (0-3 anos, 4-7 anos, 8-9 anos, ...), para a região Nordeste.

- Descrever a metodologia utilizada para a projeção populacional dos municípios da região Nordeste.

3 Metodologia

Para compatibilizar as projeções do Cedeplar/INEP com os resultados publicados pelo IBGE (2004), foram utilizados: (i) a população total por município das projeções Cedeplar/INEP (2002) para os anos 1995 e 2000; (ii) a população estimada das unidades da federação, segundo o IBGE (2004), para os anos 1995 e 2000 a 2020; (iii) a estrutura etária municipal das projeções Cedeplar/INEP (2002) para os anos 2000 a 2006.

A partir das populações municipais de 1995 e 2000 (Cedeplar/IBGE, 2002), obteve-se a participação relativa dos municípios no total da população. Essa participação relativa foi mantida e, utilizando-se o total publicado pelo IBGE (2004), obteve-se novas estimativas municipais para os referidos anos. Essas novas estimativas para 1995 e 2000 foram, então, utilizadas para projetar a população total dos municípios até 2006.

Uma vez projetadas as populações totais dos municípios, a composição segundo idade simples e sexo foi obtida aplicando-se, a esse total, a estrutura etária municipal das projeções Cedeplar/INEP (2002) para os anos 2000 a 2006. A população das Unidades da Federação e da região Nordeste por sexo e idade foi obtida pela soma das populações municipais por sexo e idade.

A metodologia empregada para a projeção populacional municipal foi o denominado "Apportionment Method", ou projeção da participação no crescimento (método AiBi), também utilizada nas projeções do IBGE (2004).

Metodologia AiBi

Proposto em 1959, por Pickard, o denominado "Apportionment Method", ou projeção da participação no crescimento, consiste em projetar a população baseando-se na contribuição de uma área pequena no crescimento absoluto da população esperada na área maior (Waldvogel, 1997, p. 40).

Tomando como base a diferença relativa entre a população dos municípios (área menor) e a do estado (área maior) em dois momentos no passado, calcula-se a participação relativa de cada município no crescimento do estado. Esta proporção calculada é multiplicada pelo crescimento absoluto do estado no período que se deseja projetar, resultando no crescimento esperado para cada município, que somado à população do período base, resultará na população projetada.

A equação utilizada para projetar a população de um município no período t , é a seguinte:

$$PM_t = PM_{t-10} + \frac{PM_{t-10} - PM_{t-20}}{PR_{t-10} - PR_{t-20}} * (PR_t - PR_{t-10}) \text{ ,} \qquad \text{onde:}$$

PM_{t-20} = população do município (área menor) no período t - 20;

PM_{t-10} = população do município (área menor) no período t - 10;

PM_t = população do município (área menor) no período t;

PR_{t-20} = população do estado (área maior) no período t - 20;

PR_{t-10} = população do estado (área maior) no período t - 10;

PR_t = população do estado (área maior) no período t.

No Brasil este método é conhecido como "método dos coeficientes" ou simplesmente AiBi. Este método foi utilizado de forma pioneira por Madeira & Simões, em 1972, para estimar as populações urbana e rural das Unidades Federativas no período de 1960/1980.

No método aqui proposto para projetar a população segundo municípios, sexo e grupos qüinqüenais de idade, considera-se cada uma destas categorias como subconjuntos populacionais de cada um dos estados a que pertencem. A expressão correspondente pode ser expressa em termos analíticos da seguinte forma:

$P_{i\,(t)} = a_i * P_{T\,(t)} + b_i$, onde:

$P_{i\,(t)}$ = população (por sexo e grupo etário) do município i no ano t;

$P_{T\,(t)}$ = população (por sexo e grupo etário) do estado no ano t;

a_i = coeficiente de proporcionalidade do crescimento da população municipal (por sexo e grupo etário) em relação ao crescimento da população do estado (por sexo e grupo etário)

b_i = coeficiente linear de correção.

Como sabemos, $\sum P_{i\,(t)} = P_{T\,(t)}$, isso resulta que $\sum a_i = 1$ e $\sum b_i = 0$. Assim não há necessidade de uma compatibilização final e a consistência interna está garantida. Porém, quando se estima separadamente a população do município (por sexo ou não) e compara-se com a soma da população estimada feita por faixas etárias do mesmo município não há garantia de consistência.

Contudo, este método pode gerar uma inconsistência nos resultados, que é o aparecimento de populações (por faixa etária, sexo ou município) negativas. Este resultado é verificado se o crescimento da população no estado e o de um subgrupo acima caminham em direções opostas. Mesmo assim, deve-se lembrar do que foi afirmado por Shryock e Siegel (1973, p. 762), que geralmente espera-se uma estreita correlação entre as tendências de crescimento para uma dada área em dois períodos intercensitários sucessivos.

As medidas de erro aqui adotadas para avaliar a eficácia do método são a diferença absoluta e a diferença relativa entre a população observada e a população projetada. A diferença relativa foi calculada subtraindo-se a população projetada da população observada e dividindo-se pela população observada. Assim, quando encontramos esse valor positivo significa que a população projetada foi subestimada em relação à população observada. Quando o percentual é negativo indica que a população projetada foi sobrestimada em relação à população observada.

4 Estimativas para os Municípios

As estimativas municipais para os anos 2001 a 2006 foram obtidas pela aplicação do modelo *AiBi*, no qual os municípios foram considerados como áreas menores em relação às Unidades da Federação correspondentes.

Estimativas para os municípios com população superior ou igual a 100.000 habitantes

Para municípios com população igual ou superior a cem mil habitantes, considerou-se a Unidade da Federação como área maior e, como áreas menores, os próprios municípios. Desta forma, foram obtidas as populações residentes totais estimadas, em 1º de julho do ano t, para estes municípios, segundo a situação político-administrativa da população inicial.

Estimativas para os municípios com população inferior a 100.000 habitantes

Para a projeção populacional dos municípios com população inferior a 100 mil habitantes, obteve-se, previamente, para cada unidade da federação, os quartis das populações segundo o tamanho dos municípios, em 1º de agosto de 2000, e os quartis das taxas médias geométricas anuais de crescimento, observadas no período intercensitário 1991-2000, segundo a magnitude das mesmas. Pelo cruzamento dos quartis das duas variáveis (população e taxa) e adotando-se o critério de se separar os municípios com taxas de crescimento positivas daqueles com taxas negativas, formaram-se grupos de Municípios com o objetivo de se agregar aqueles que, dentro de cada unidade da federação tivessem tamanho de população, em 2000, e taxas de crescimento observadas, no período 1991-2000, bastante próximas.

A partir daí, estimaram-se as populações residentes totais destes grupos, para 1º de julho do ano t, considerando-se como área maior a unidade da federação (excetuando-se os municípios com populações superiores ou iguais a 100.000 habitantes) e como áreas menores os grupos formados.

De posse da proporção que cada município representava em relação ao seu grupo, com respeito a população de 1º de agosto de 2000, aplicou-se a mesma proporção ao total estimado para o seu grupo em 1º de julho do ano t, obtendo-se, assim, as populações residentes estimadas para a mesma data acima para os Municípios brasileiros instalados até 1º de agosto de 2000, com população inferior a 100.000 habitantes, segundo a situação político-administrativa vigente em 1º de julho do ano t.

5 Resultados

A Tabela 1 apresenta os resultados das estimativas populacionais do IBGE para o Brasil, Região Nordeste e suas unidades da federação, para o período 2000-2020. Estes totais

foram utilizados na aplicação da metodologia AiBi para compatibilização das projeções do Cedeplar/INEP.

As tabelas 2, 3, 4, 5 e 6 e os Gráficos 1 e 2 apresentam resultados para o Maranhão. A Tabela 2 apresenta a população por sexo e idade, no período 2000-2020. A Tabela 3 apresenta as taxas anuais de crescimento populacional dos grupos etários no período 2000-2020. A Tabela 4 apresenta a participação relativa de grupos etários especiais. O Gráfico 1 mostra os resultados da Tabela 4. Os resultados para as demais unidades da federação e para a região Nordeste encontram-se em planilha Microsoft Excel, em anexo.

As Tabelas 5 e 6 e os Gráficos 2 e 3 mostram o crescimento relativo de grupos etários especiais para a região Nordeste, no período 2001-2020.

Tabela 1

Tabela 1: Brasil, Região Nordeste e Unidades da Federação, 2000-2020: estimativas populacionais)

		Maranhão	Piauí	Ceará	Rio Grande do Norte	Paraíba	Pernambuco	Alagoas	Sergipe	Bahia	Região Nordeste	Brasil
	2000	5.698.127	2.860.170	7.499.486	2.800.147	3.459.525	7.969.476	2.842.578	1.803.402	13.142.688	48.075.599	171.279.882
	2001	5.777.948	2.889.071	7.617.246	2.840.124	3.486.387	8.056.963	2.876.723	1.835.785	13.275.193	48.655.440	173.821.934
	2002	5.858.618	2.918.280	7.736.257	2.880.527	3.513.534	8.145.381	2.911.232	1.868.513	13.409.108	49.241.450	176.391.015
	2003	5.940.079	2.947.776	7.856.436	2.921.326	3.540.948	8.234.666	2.946.079	1.901.561	13.544.336	49.833.207	178.985.306
	2004	6.021.742	2.977.345	7.976.914	2.962.226	3.568.430	8.324.172	2.981.012	1.934.692	13.679.900	50.426.433	181.586.030
	2005	6.103.327	3.006.885	8.097.276	3.003.087	3.595.886	8.413.593	3.015.912	1.967.791	13.815.334	51.019.091	184.184.264
	2006	6.184.538	3.036.290	8.217.085	3.043.760	3.623.215	8.502.603	3.050.652	2.000.738	13.950.146	51.609.027	186.770.562
	2007	6.265.065	3.065.448	8.335.887	3.084.091	3.650.315	8.590.864	3.085.100	2.033.408	14.083.825	52.194.003	189.335.118
	2008	6.344.651	3.094.264	8.453.299	3.123.951	3.677.098	8.678.094	3.119.145	2.065.696	14.215.940	52.772.138	191.869.683
	2009	6.423.165	3.122.692	8.569.130	3.163.273	3.703.520	8.764.148	3.152.731	2.097.549	14.346.275	53.342.483	194.370.095
ANO	2010	6.500.535	3.150.707	8.683.273	3.202.023	3.729.557	8.848.948	3.185.828	2.128.938	14.474.712	53.904.521	196.834.086
	2011	6.576.533	3.178.224	8.795.394	3.240.086	3.755.133	8.932.246	3.218.338	2.159.770	14.600.872	54.456.596	199.254.414
	2012	6.650.986	3.205.182	8.905.233	3.277.374	3.780.188	9.013.849	3.250.187	2.189.975	14.724.466	54.997.440	201.625.492
	2013	6.723.979	3.231.612	9.012.919	3.313.932	3.804.752	9.093.853	3.281.412	2.219.589	14.845.637	55.527.685	203.950.099
	2014	6.795.594	3.257.542	9.118.572	3.349.800	3.828.852	9.172.345	3.312.047	2.248.643	14.964.520	56.047.915	206.230.807
	2015	6.865.843	3.282.978	9.222.210	3.384.983	3.852.493	9.249.342	3.342.098	2.277.143	15.081.137	56.558.227	208.468.035
	2016	6.934.795	3.307.944	9.323.934	3.419.517	3.875.697	9.324.915	3.371.594	2.305.116	15.195.598	57.059.110	210.663.930
	2017	7.002.521	3.332.467	9.423.851	3.453.437	3.898.489	9.399.147	3.400.565	2.332.593	15.308.027	57.551.097	212.820.814
	2018	7.069.096	3.356.572	9.522.068	3.486.780	3.920.893	9.472.115	3.429.044	2.359.602	15.418.544	58.034.714	214.941.017
	2019	7.134.561	3.380.276	9.618.648	3.519.567	3.942.924	9.543.867	3.457.049	2.386.161	15.527.217	58.510.270	217.025.858
	2020	7.198.990	3.403.604	9.713.700	3.551.836	3.964.606	9.614.484	3.484.610	2.412.300	15.634.171	58.978.301	219.077.729

Fonte: IBGE, Diretoria de Pesquisas. Coordenação de População e Indicadores Sociais. Gerência de Estudos e Análises da Dinâmica Demográfica.
Projeção da População do Brasil por sexo e Idade para o Período 1980 - 2050. Revisão 2004.
Nota: Estimativas para as Unidades da Federação obtidas pela metodologia AiBi, controlada pela projeção da População do Brasil - Revisão 2004.
Disponível em www.ibge.gov.br

Tabela 2

População, por idade simples, segundo o ano de referência, 2000/2020 - Maranhão

Idades	2000	2001	2002	2003	2004	2005	2006	2007	2008	2009	2010	2011	2012	2013	2014	2015	2016
0	139543	142517	145074	147062	148581	149877	150060	149270	147879	146419	144892	144760	144524	144188	143754	143226	142118
1	133461	138075	140007	142499	144583	146453	148522	149177	147786	146313	144761	144240	143621	142907	142103	141212	140418
2	139655	132056	136626	142997	143115	143035	145120	148863	147576	146199	144734	143933	143037	142052	140981	139827	139245
3	142083	138192	130665	135063	140864	139599	141734	148344	147249	146058	144771	143790	142716	141555	140311	138988	138530
4	140807	140602	136723	129175	133629	136188	138337	147638	146803	145868	144834	143763	142600	141350	140019	138610	138204
5	138002	139344	139095	135115	127648	132311	134911	146759	146234	145609	144883	143802	142629	141370	140029	138610	138197
6	136027	137703	137862	137461	133558	126525	131668	145725	145543	145261	144879	143860	142748	141548	140266	138904	138440
7	135377	135726	137361	136235	135881	132389	125932	144551	144726	144803	144783	143887	142897	141818	140654	139409	138864
8	136205	135084	135406	136880	134659	134689	131748	143254	143782	144216	144555	143835	143019	142112	141118	140040	139399
9	138383	135924	134750	134915	136409	133482	134039	141850	142708	143478	144156	143655	143056	142364	141582	140714	139975
10	142271	138090	135585	134270	134451	136176	132832	140402	141578	142670	143676	143418	143060	142606	142059	141423	140576
11	145776	141393	137757	135114	133810	134217	135148	138975	140463	141874	143205	143195	143082	142870	142562	142159	141181
12	149013	144875	140491	137258	134651	133576	133222	137346	138991	140563	142059	142339	142516	142594	142575	142459	141468
13	151341	148101	143963	139449	136782	134413	132593	135436	137014	138516	139941	140561	141084	141512	141847	142089	141265
14	152283	150413	147162	142887	138440	136547	133435	133404	134750	136015	137198	138172	139057	139855	140566	141191	140656
15	151309	151333	149457	146064	141864	137714	135532	131379	132522	133581	134553	135855	137075	138216	139276	140256	139988
16	148742	149692	150368	148339	145022	141119	136227	129200	130209	131128	131956	133574	135119	136593	137994	139321	139307
17	144468	147158	148110	149262	147286	144248	139604	127759	128405	128960	129424	131215	132940	134596	136185	137703	137977
18	138772	142943	145588	146414	148184	146499	142698	127470	127420	127286	127068	128824	130512	132130	133679	135156	135757
19	132011	137302	141425	143933	144785	147403	144927	127871	126968	125992	124945	126511	128002	129420	130763	132031	132966
20	125406	130630	135870	139823	142327	143552	145809	128037	126333	124567	122743	124146	125471	126718	127888	128978	130224
21	117661	124102	129245	134315	138276	141139	141954	128094	125513	122885	120215	121523	122748	123892	124953	125932	127479
22	110007	116429	122797	127772	132849	137118	139577	127802	124948	122054	119126	120103	120995	121805	122532	123175	124889
23	102762	108869	115208	121385	126373	131732	135602	126929	124736	122500	120224	120526	120747	120887	120950	120937	122619
24	96174	101692	107715	113893	120054	125321	130280	125545	124610	123622	122584	122043	121426	120737	119978	119152	120658
25	90619	95178	100626	106503	112654	119080	123952	124066	124308	124490	124611	123276	121870	120399	118868	117280	118636
26	84440	89871	94195	99507	105338	111739	117924	122544	124008	125402	126722	124515	122245	119920	117545	115127	116397
27	79577	83810	89143	93132	98417	104503	110707	120053	122536	124956	127306	124810	122258	119655	117010	114328	115285
28	76634	79038	83190	88319	92122	97634	103630	116219	119322	122394	125429	123555	121623	119641	117614	115547	115856
29	74986	76158	78501	82480	87527	91395	96990	111479	114921	118379	121850	121174	120440	119651	118811	117922	117422
30	73439	74546	75679	77873	81806	86920	90974	106691	110527	114423	118376	118818	119202	119527	119797	120009	118747
31	72177	73032	74094	75101	77296	81270	86367	101739	105983	110334	114789	116396	117942	119424	120842	122193	120092
32	70917	71788	72604	73558	74558	76821	80757	96903	101349	105930	110645	113200	115702	118151	120542	122872	120497
33	69373	70526	71384	72102	73044	74085	76356	92431	96802	101309	105954	109036	112098	115136	118149	121133	119359
34	67683	69017	70143	70899	71612	72557	73652	88233	92337	96562	100906	104226	107569	110933	114316	117718	117103
35	66238	67344	68638	69691	70449	71137	72182	83956	87762	91675	95693	99309	102988	106729	110532	114397	114862
36	65011	65909	66978	68200	69242	69973	70776	79647	83101	86647	90283	94207	98235	102369	106609	110956	112545
37	63532	64670	65547	66533	67759	68766	69608	75751	78866	82058	85324	89386	93579	97904	102364	106958	109462
38	61616	63192	64326	65123	66123	67306	68417	72446	75289	78194	81160	85143	89258	93506	97890	102411	105424
39	59442	61286	62839	63901	64731	65652	66954	69579	72192	74857	77571	81322	85189	89174	93278	97503	100746
40-44	267041	274945	283359	291601	299377	305896	312204	309045	318638	328313	338058	352635	367591	382928	398650	414755	433586
45-49	223938	230657	237179	243382	250070	256806	264476	255841	263193	270578	277986	287041	296187	305420	314736	324129	338274
50-54	181236	186716	192954	199660	206601	212952	219460	214946	219614	224236	228804	235751	242741	249771	256838	263935	272703
55-59	152135	154461	157301	160549	164580	169174	174527	178262	182874	187493	192113	196598	201049	205463	209838	214168	220871
60-64	131442	132869	134058	135279	137014	138888	141146	138849	143998	149241	154573	158836	163114	167405	171707	176018	180321
65-69	101145	104031	107617	111455	115132	117284	118480	107066	109632	112188	114730	119154	123665	128261	132942	137707	141676
70 e mais	177628	180654	183977	187621	192261	198067	203469	168239	172655	177074	181488	186616	191760	196920	202093	207274	214530
Total	5697788	5777943	5858642	5940049	6021794	6103227	6184519	6265065	6344651	6423165	6500535	6576533	6650986	6723979	6795594	6865843	6934795

Fonte: Projeções Populacionais Cedeplar/INEP (2002) e IBGE (2004)

Tabela 3

Taxas anuais de crescimento populacional (2003/2020) – Maranhão

Idades	2005-06	2006-07	2007-08	2008-09	2009-10	2010-11	2011-12	2012-13	2013-14	2014-15	2015-16	2016-17	2017-18	2018-19	2019-20
0	0,01	0,00	-0,01	-0,02	-0,02	-0,01	0,00	0,00	-0,01	-0,01	-0,01	-0,02	-0,02	-0,02	-0,02
1	0,03	0,02	0,00	-0,02	-0,02	-0,01	-0,01	-0,01	-0,01	-0,01	-0,01	-0,01	-0,01	-0,01	-0,02
2	0,01	0,04	0,02	-0,02	-0,02	-0,02	-0,01	-0,01	-0,01	-0,02	-0,01	-0,01	-0,01	-0,01	-0,01
3	0,01	0,06	0,04	-0,02	-0,02	-0,02	-0,01	-0,02	-0,02	-0,02	-0,01	-0,01	-0,01	-0,01	-0,01
4	0,04	0,08	0,06	-0,01	-0,01	-0,01	-0,02	-0,02	-0,02	-0,02	-0,01	-0,01	-0,01	-0,01	-0,01
5	0,06	0,11	0,08	-0,01	-0,01	-0,01	-0,02	-0,02	-0,02	-0,02	-0,01	-0,01	-0,01	-0,01	-0,01
6	-0,01	0,15	0,11	0,00	0,00	-0,01	-0,01	-0,02	-0,02	-0,02	-0,01	-0,01	-0,01	-0,01	-0,01
7	-0,07	0,09	0,15	0,00	0,00	-0,01	-0,01	-0,01	-0,02	-0,02	-0,01	-0,01	-0,01	-0,01	-0,01
8	-0,02	0,06	0,09	0,01	0,01	0,00	-0,01	-0,01	-0,01	-0,01	-0,01	-0,01	-0,01	-0,01	-0,01
9	-0,02	0,06	0,06	0,01	0,01	0,00	-0,01	-0,01	-0,01	-0,01	-0,01	-0,01	-0,01	-0,01	-0,01
10	-0,01	0,03	0,07	0,02	0,01	0,01	0,00	-0,01	-0,01	-0,01	-0,01	-0,01	-0,01	-0,01	-0,02
11	0,01	0,04	0,04	0,02	0,02	0,01	0,00	0,00	0,00	0,00	-0,01	-0,01	-0,02	-0,02	-0,02
12	-0,01	0,03	0,04	0,02	0,02	0,01	0,00	0,00	0,00	0,00	-0,01	-0,01	-0,02	-0,02	-0,02
13	-0,03	0,01	0,03	0,02	0,02	0,01	0,01	0,01	0,01	0,00	0,00	-0,01	-0,01	-0,01	-0,02
14	-0,04	-0,02	0,01	0,02	0,02	0,02	0,01	0,01	0,01	0,01	0,00	-0,01	-0,01	-0,01	-0,01
15	-0,04	-0,05	-0,02	0,02	0,02	0,02	0,02	0,02	0,02	0,01	0,01	0,00	-0,01	-0,01	-0,01
16	-0,06	-0,08	-0,04	0,01	0,01	0,02	0,02	0,02	0,02	0,02	0,01	0,00	0,00	0,00	0,00
17	-0,05	-0,11	-0,08	0,01	0,01	0,02	0,03	0,03	0,02	0,02	0,01	0,00	0,00	0,00	0,00
18	-0,04	-0,13	-0,11	0,00	0,00	0,01	0,03	0,03	0,02	0,02	0,02	0,01	0,01	0,01	0,00
19	0,00	-0,13	-0,12	-0,01	-0,02	0,00	0,02	0,02	0,02	0,02	0,02	0,01	0,01	0,01	0,01
20	0,02	-0,11	-0,13	-0,03	-0,03	0,00	0,02	0,02	0,02	0,02	0,02	0,02	0,02	0,02	0,02
21	0,03	-0,09	-0,12	-0,04	-0,04	-0,01	0,02	0,02	0,02	0,02	0,02	0,02	0,02	0,02	0,02
22	0,05	-0,07	-0,10	-0,04	-0,05	-0,02	0,02	0,01	0,01	0,01	0,02	0,03	0,03	0,02	0,02
23	0,07	-0,04	-0,08	-0,03	-0,04	-0,02	0,00	0,00	0,00	0,00	0,01	0,03	0,03	0,02	0,02
24	0,09	0,00	-0,04	-0,02	-0,02	-0,01	-0,01	-0,01	-0,01	-0,01	0,01	0,02	0,02	0,02	0,02
25	0,10	0,04	0,00	0,00	0,00	-0,01	-0,02	-0,02	-0,02	-0,03	0,00	0,02	0,02	0,02	0,02
26	0,12	0,10	0,05	0,02	0,02	-0,01	-0,04	-0,04	-0,04	-0,04	-0,01	0,02	0,02	0,02	0,02
27	0,12	0,15	0,11	0,04	0,04	0,00	-0,04	-0,04	-0,04	-0,04	-0,01	0,02	0,01	0,01	0,01
28	0,12	0,19	0,15	0,05	0,05	0,01	-0,03	-0,03	-0,03	-0,03	-0,01	0,00	0,00	0,00	0,00
29	0,11	0,22	0,18	0,06	0,06	0,02	-0,01	-0,01	-0,01	-0,01	-0,01	-0,01	-0,01	-0,01	-0,01
30	0,11	0,23	0,21	0,07	0,07	0,04	0,01	0,01	0,00	0,00	-0,01	-0,02	-0,02	-0,02	-0,02
31	0,12	0,25	0,23	0,08	0,08	0,05	0,03	0,03	0,02	0,02	-0,01	-0,03	-0,04	-0,04	-0,04
32	0,08	0,26	0,25	0,09	0,09	0,07	0,05	0,04	0,04	0,04	0,00	-0,04	-0,04	-0,04	-0,04
33	0,05	0,25	0,27	0,10	0,09	0,08	0,06	0,06	0,05	0,05	0,01	-0,03	-0,03	-0,03	-0,03
34	0,03	0,22	0,25	0,09	0,09	0,08	0,07	0,06	0,06	0,06	0,02	-0,01	-0,01	-0,01	-0,01
35	0,02	0,18	0,22	0,09	0,09	0,08	0,08	0,07	0,07	0,07	0,04	0,01	0,01	0,01	0,01
36	0,02	0,14	0,17	0,09	0,09	0,09	0,09	0,09	0,09	0,08	0,06	0,03	0,03	0,03	0,02
37	0,03	0,10	0,13	0,08	0,08	0,09	0,10	0,10	0,09	0,09	0,07	0,05	0,04	0,04	0,04
38	0,03	0,08	0,10	0,08	0,08	0,09	0,10	0,10	0,10	0,10	0,08	0,06	0,06	0,06	0,05
39	0,03	0,06	0,08	0,08	0,07	0,09	0,10	0,10	0,09	0,09	0,08	0,07	0,07	0,06	0,06
40-44	0,04	0,01	0,02	0,06	0,06	0,07	0,09	0,09	0,08	0,08	0,09	0,09	0,09	0,09	0,09
45-49	0,06	0,00	0,00	0,06	0,06	0,06	0,07	0,06	0,06	0,06	0,07	0,09	0,09	0,09	0,08
50-54	0,06	0,01	0,00	0,04	0,04	0,05	0,06	0,06	0,06	0,06	0,06	0,07	0,07	0,06	0,06
55-59	0,06	0,05	0,05	0,05	0,05	0,05	0,05	0,05	0,04	0,04	0,05	0,06	0,06	0,06	0,06
60-64	0,03	0,00	0,02	0,07	0,07	0,06	0,06	0,05	0,05	0,05	0,05	0,05	0,05	0,05	0,05
65-69	0,03	-0,09	-0,07	0,05	0,05	0,06	0,08	0,08	0,08	0,07	0,07	0,06	0,06	0,06	0,05
70 e mais	0,06	-0,15	-0,15	0,05	0,05	0,05	0,06	0,06	0,05	0,05	0,06	0,07	0,07	0,07	0,07
Total	0,03	0,03	0,03	0,03	0,02	0,02	0,02	0,02	0,02	0,02	0,02	0,02	0,02	0,02	0,02

Fonte: Projeções Populacionais Cedeplar/INEP (2002) e IBGE (2004)

Tabela 4

Maranhão, 2000-2020: População Relativa segundo grupos etários especiais

	2000	2001	2002	2003	2004	2005	2006	2007	2008	2009	2010	2011	2012	2013	2014	2015	2016	2017	2018	2019	2020
0 a 3 anos	9,74	9,53	9,43	9,56	9,58	9,49	9,47	9,51	9,31	9,11	8,91	8,77	8,63	8,49	8,35	8,20	8,08	7,96	7,83	7,70	7,58
4 a 6 anos	7,28	7,23	7,06	6,76	6,56	6,47	6,55	7,03	6,91	6,80	6,69	6,56	6,43	6,31	6,19	6,06	5,98	5,90	5,82	5,74	5,66
7 a 10 anos	9,69	9,43	9,27	9,13	8,99	8,79	8,48	9,10	9,03	8,95	8,88	8,74	8,60	8,46	8,32	8,18	8,06	7,94	7,81	7,69	7,57
11 a 14 anos	10,50	10,12	9,72	9,34	9,03	8,83	8,64	8,70	8,69	8,67	8,65	8,58	8,51	8,43	8,35	8,27	8,14	8,01	7,88	7,75	7,62
15 a 17 anos	7,80	7,76	7,65	7,47	7,21	6,93	6,65	6,20	6,16	6,13	6,09	6,09	6,09	6,09	6,08	6,08	6,02	5,96	5,89	5,83	5,76
18 a 19 anos	4,75	4,85	4,90	4,89	4,87	4,82	4,65	4,08	4,01	3,94	3,88	3,88	3,89	3,89	3,89	3,89	3,87	3,86	3,84	3,82	3,80
20 a 24 anos	9,69	10,07	10,43	10,73	10,96	11,12	11,21	10,16	9,87	9,58	9,31	9,25	9,19	9,13	9,07	9,00	9,03	9,04	9,06	9,07	9,08
25 a 29 anos	7,13	7,34	7,61	7,91	8,24	8,59	8,94	9,49	9,54	9,58	9,63	9,39	9,15	8,91	8,68	8,45	8,42	8,38	8,34	8,29	8,25
30 a 34 anos	6,21	6,21	6,21	6,22	6,28	6,42	6,60	7,76	7,99	8,23	8,47	8,54	8,61	8,67	8,74	8,80	8,59	8,39	8,19	7,99	7,79
35 a 39 anos	5,54	5,58	5,60	5,61	5,62	5,62	5,63	6,09	6,26	6,44	6,62	6,83	7,06	7,28	7,51	7,75	7,83	7,91	7,98	8,06	8,13
40 a 44 anos	4,69	4,76	4,84	4,91	4,97	5,01	5,05	4,93	5,02	5,11	5,20	5,36	5,53	5,69	5,87	6,04	6,25	6,47	6,69	6,92	7,15
45 a 49 anos	3,93	3,99	4,05	4,10	4,15	4,21	4,28	4,08	4,15	4,21	4,28	4,36	4,45	4,54	4,63	4,72	4,88	5,04	5,20	5,37	5,54
50 a 54 anos	3,18	3,23	3,29	3,36	3,43	3,49	3,55	3,43	3,46	3,49	3,52	3,58	3,65	3,71	3,78	3,84	3,93	4,02	4,11	4,20	4,29
55 a 59 anos	2,67	2,67	2,68	2,70	2,73	2,77	2,82	2,85	2,88	2,92	2,96	2,99	3,02	3,06	3,09	3,12	3,18	3,25	3,32	3,38	3,45
60 a 64 anos	2,31	2,30	2,29	2,28	2,28	2,28	2,28	2,22	2,27	2,32	2,38	2,42	2,45	2,49	2,53	2,56	2,60	2,64	2,67	2,71	2,74
65 a 69 anos	1,78	1,80	1,84	1,88	1,91	1,92	1,92	1,71	1,73	1,75	1,76	1,81	1,86	1,91	1,96	2,01	2,04	2,08	2,12	2,16	2,19
70 anos e mais	3,12	3,13	3,14	3,16	3,19	3,25	3,29	2,69	2,72	2,76	2,79	2,84	2,88	2,93	2,97	3,02	3,09	3,17	3,25	3,32	3,40
Total	100	100	100	100	100	100	100	100	100	100	100	100	100	100	100	100	100	100	100	100	100

Fonte: Projeções Populacionais do Cedeplar/UFMG (2002) e Projeções populacionais do IBGE (2004)

Gráfico 1

Maranhão, 2000-2020: População Relativa segundo grupos etários especiais

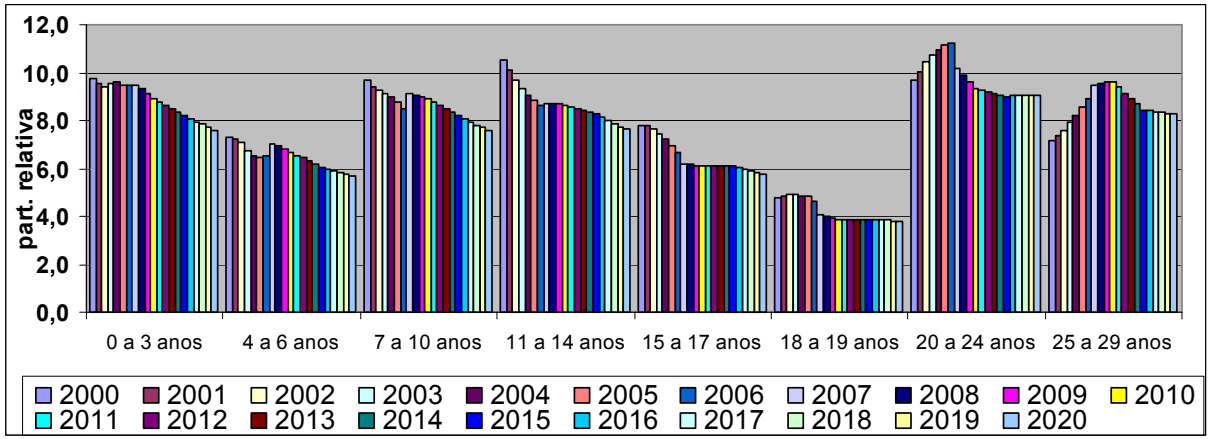

Fonte: Projeções Populacionais do Cedeplar/UFMG (2002) e Projeções populacionais do IBGE (2004).

Tabela 5

Região Nordeste, 2001-2020: crescimento relativo de grupos etários especiais

	2001-02	2001-03	2003-04	2004-05	2005-06	2006-07	2007-08	2008-09	2009-10	2010-11	2011-12	2012-13	2013-14	2014-15	2015-16	2016-17
0 a 3 anos	0,62	2,13	1,74	0,23	1,00	0,66	-0,91	-0,96	-1,02	-0,35	-0,41	-0,47	-0,53	-0,59	-0,32	-0,37
4 a 6 anos	-2,72	-3,42	-2,27	-0,07	1,75	9,20	-1,00	-1,07	-1,13	-0,68	-0,74	-0,80	-0,85	-0,91	-0,18	-0,23
7 a 10 anos	0,65	0,33	-0,61	-2,07	-2,92	8,89	-0,19	-0,25	-0,30	-0,77	-0,83	-0,89	-0,95	-1,01	-0,48	-0,53
11 a 14 anos	-2,99	-2,62	-1,61	-0,16	0,22	2,28	0,80	0,74	0,68	-0,43	-0,49	-0,55	-0,60	-0,66	-0,80	-0,85
15 a 17 anos	-0,54	-1,30	-2,61	-3,07	-3,05	-3,08	1,03	0,96	0,89	0,65	0,59	0,53	0,48	0,42	-0,71	-0,77
18 a 19 anos	1,20	0,27	0,45	-0,08	-2,60	-9,88	-0,07	-0,12	-0,17	1,15	1,08	1,01	0,95	0,89	-0,19	-0,24
20 a 24 anos	3,45	2,86	2,23	1,66	1,21	-8,17	-1,88	-1,93	-1,98	0,88	0,82	0,76	0,70	0,64	0,83	0,78

Fonte: Projeções Populacionais Cedeplar/INEP (revisão 2006)

Gráfico 2

Região Nordeste, 2001-2020: crescimento relativo de grupos etários especiais

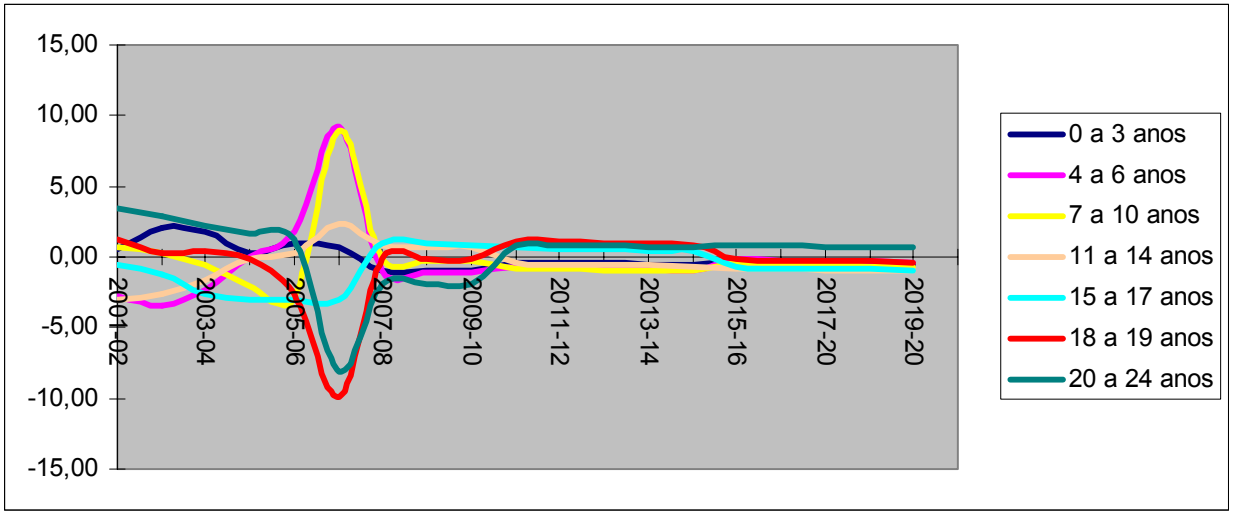

Fonte: Projeções Populacionais Cedeplar/INEP (revisão 2006)

Tabela 6

Região Nordeste, 2001-2020: crescimento relativo de grupos etários especiais

	2001-02	2001-03	2003-04	2004-05	2005-06	2006-07	2007-08	2008-09	2009-10	2010-11	2011-12	2012-13	2013-14	2014-15	2015-16	2016-17	2017-20
3 anos	-3,21	0,89	4,66	-1,16	1,68	3,94	-1,16	-1,23	-1,29	-0,51	-0,57	-0,63	-0,69	-0,75	-0,15	-0,21	-0,26
6 anos	-4,26	-3,25	0,92	1,87	1,75	6,58	-1,14	-1,20	-1,27	-0,61	-0,67	-0,72	-0,78	-0,84	-0,14	-0,19	-0,25
11 anos	-2,63	-4,33	-3,26	1,05	1,94	9,37	-1,02	-1,09	-1,16	-0,68	-0,74	-0,80	-0,86	-0,91	-0,17	-0,22	-0,28
15 anos	-1,29	-2,70	-4,32	-3,08	1,57	11,77	-0,84	-0,91	-0,97	-0,74	-0,80	-0,86	-0,92	-0,98	-0,23	-0,29	-0,34
18 anos	1,68	-2,09	-2,69	-4,15	-2,57	13,71	-0,61	-0,67	-0,73	-0,78	-0,84	-0,90	-0,96	-1,02	-0,32	-0,37	-0,43
20 anos	1,62	1,60	-2,81	-2,51	-3,65	10,87	-0,34	-0,40	-0,46	-0,79	-0,85	-0,91	-0,97	-1,03	-0,42	-0,47	-0,53

Fonte: Projeções Populacionais Cedeplar/INEP (revisão 2006)

Gráfico 3

Região Nordeste, 2001-2020: crescimento relativo de grupos etários especiais

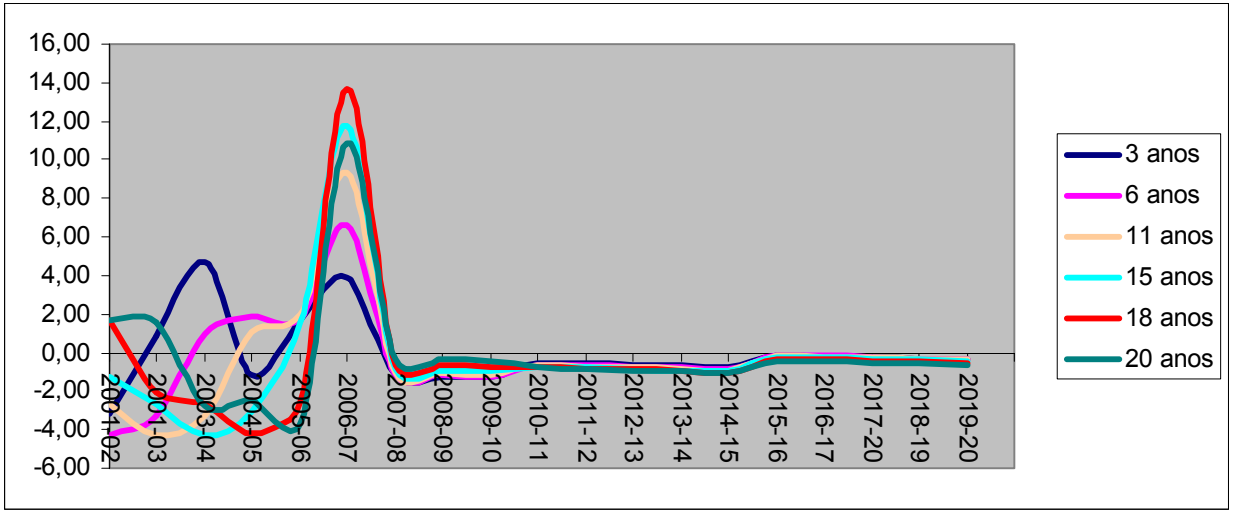

Fonte: Projeções Populacionais Cedeplar/INEP (revisão 2006)

PARTE II

PROJEÇÃO DE MATRÍCULAS, TAXA DE ATENDIMENTO E TAXAS DE TRANSIÇÃO

Educação infantil

1 Taxa de atendimento escolar

A meta 1 do Plano Nacional de Educação - PNE estabelece que o atendimento escolar da população até 3 anos deverá alcançar 30% em cinco anos (2005) e 50% em dez anos (2010). Para a faixa etária de 4 a 6 anos a meta é ampliar o atendimento escolar para 60% até 2005 e para 80% até 2010.

De acordo com as taxas de atendimento para a população de 0 a 3 anos de idade calculadas pelas PNADs (Tab. 1), observa-se que em todos os estados o nível de atendimento está bem aquém da meta estabelecida. No ano de 2003, o estado do Ceará é o com maior taxa de atendimento, 15,9%. Somado a isso, percebe-se que a evolução dessa taxa apresenta diminuição em vários estados. Dessa forma, fica evidenciado o grande esforço que deverá ser feito para o atendimento desse grupo específico da população.

Com relação às taxas de atendimento da faixa etária de 4 a 6 anos, percebe-se que todos os estados já alcançaram o nível de 60% de atendimento em 2003. No patamar de 80%, estão apenas os estados do Ceará e Sergipe. Alagoas é o estado com menor taxa de atendimento para esse público, o que coloca a necessidade de um maior esforço para aumentar a cobertura no educação infantil.

TABELA 1: Taxa de atendimento da população de 0 a 3 anos e de 4 a 6 anos - Região Nordeste - 1996 a 1999/ 2001 a 2003.

Unidade Geográfica	0 a 3 anos	4 a 6 anos
	1996	
Brasil	**7,4**	**53,8**
Nordeste	**6,7**	**56,2**
Maranhão	5,8	57,4
Piauí	6,2	62,3
Ceará	8,7	61,0
R. G. do Norte	12,2	61,5
Paraíba	5,6	54,6
Pernambuco	7,8	58,3
Alagoas	3,6	42,7
Sergipe	7,3	66,8
Bahia	5,4	51,5
	1997	
Brasil	**8,1**	**56,3**
Nordeste	**8,1**	**61,2**
Maranhão	5,9	61,1
Piauí	10,5	66,6
Ceará	10,7	64,6
R. G. do Norte	13,1	67,8
Paraíba	5,4	67,0
Pernambuco	7,7	60,8
Alagoas	10,6	53,2
Sergipe	14,0	72,4
Bahia	5,3	55,3
	1998	
Brasil	**8,7**	**57,9**
Nordeste	**8,5**	**64,0**
Maranhão	5,3	61,1
Piauí	11,0	68,1
Ceará	10,1	71,5
R. G. do Norte	12,1	67,9
Paraíba	6,7	69,4
Pernambuco	10,1	64,8
Alagoas	10,2	56,8
Sergipe	11,8	71,9
Bahia	6,3	58,2
	1999	
Brasil	**9,2**	**60,2**
Nordeste	**9,3**	**67,1**
Maranhão	7,8	70,9
Piauí	8,9	65,2
Ceará	11,3	74,0
R. G. do Norte	15,2	76,0
Paraíba	9,0	72,2
Pernambuco	9,8	64,4
Alagoas	8,8	52,2
Sergipe	13,9	76,6
Bahia	6,7	62,1
	2001	
Brasil	**10,6**	**65,6**
Nordeste	**10,5**	**70,5**
Maranhão	7,2	68,5
Piauí	10,1	71,7
Ceará	16,6	79,5
R. G. do Norte	14,8	75,7
Paraíba	9,4	69,7
Pernambuco	11,5	68,1
Alagoas	8,1	66,3
Sergipe	11,4	75,1
Bahia	7,8	66,7
	2002	
Brasil	**11,7**	**67,0**
Nordeste	**10,7**	**72,0**
Maranhão	7,1	68,5
Piauí	9,1	67,4
Ceará	15,0	80,7
R. G. do Norte	15,8	78,5
Paraíba	10,3	73,8
Pernambuco	12,1	69,6
Alagoas	7,6	66,4
Sergipe	9,5	74,7
Bahia	9,4	69,8
	2003	
Brasil	**11,7**	**68,4**
Nordeste	**11,0**	**72,7**
Maranhão	8,8	72,2
Piauí	8,8	71,9
Ceará	15,9	81,1
R. G. do Norte	17,1	77,3
Paraíba	10,9	74,6
Pernambuco	10,7	70,6
Alagoas	6,0	61,5
Sergipe	12,5	79,6
Bahia	9,7	69,8

Fonte: IBGE - Pnad

GRÁFICO 1

Taxa de atendimento de 0 a 3 anos de idade - Região Nordeste e estados

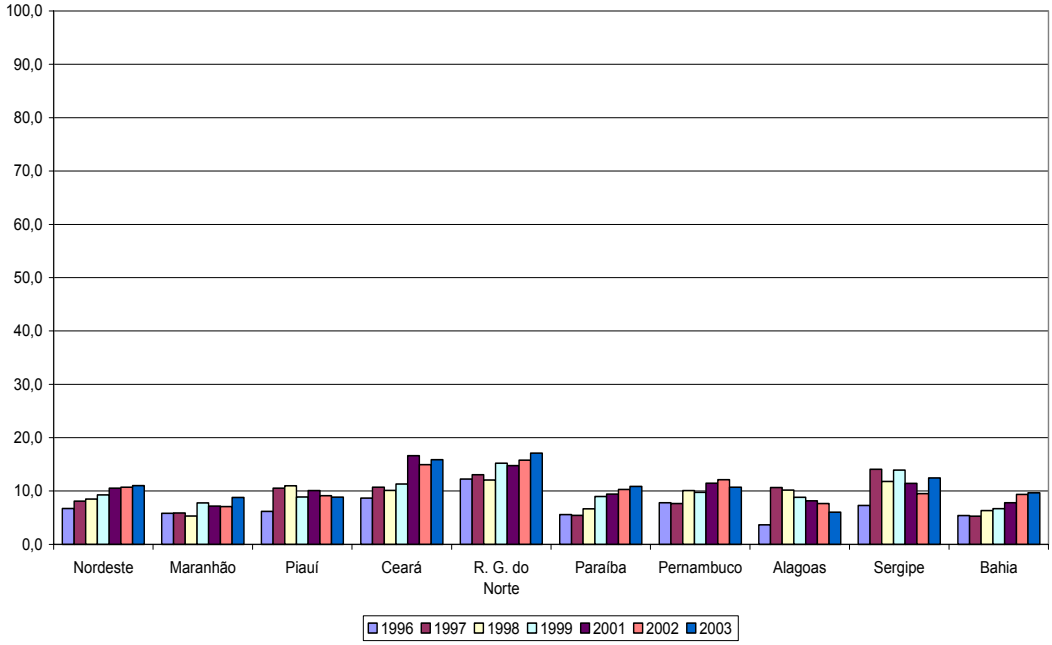

Fonte: IBGE - Pnad

GRÁFICO 2

Taxa de atendimento de 4 a 6 anos de idade - Região Nordeste e estados

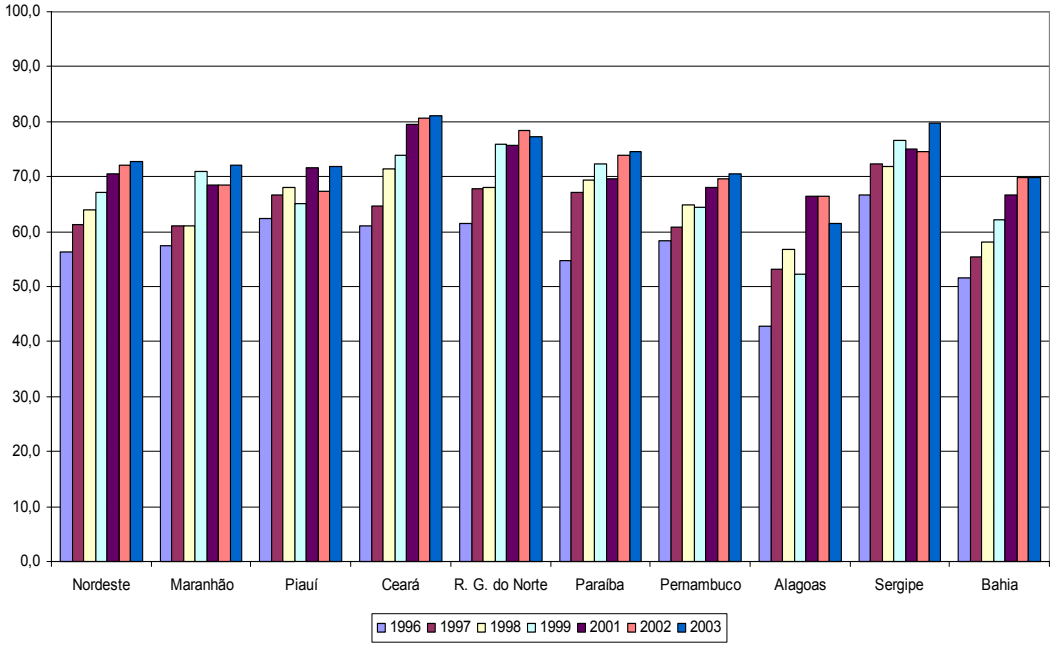

Fonte: IBGE - Pnad

1.1 Projeção das taxas de atendimento

As taxas de atendimento na Educação Infantil foram projetadas para os grupos etários 0 a 3 anos e 4 a 6 anos, para todas as UFs. As projeções partem da evolução histórica das taxas de atendimento de 1996 a 2003. A partir da tendência observada, foram traçados dois cenários, a saber:

Cenário 1**:** crescimento linear das taxas de atendimento

$$\text{Taxa de atendimento} = a + bt + \varepsilon$$

Sendo, "t" a variável indicadora de tempo/período.

Cenário 2**:** crescimento não linear (em ritmo decrescente)

$$\text{Taxa de atendimento} = a + bt + ct^2 + \varepsilon$$

1.2 Resultados

As projeções para as taxas de atendimento da população de 0 a 3 anos, caso continue a reproduzir o cenário de crescimento histórico desde 1996, com evolução linear (cenário 1), ou mesmo num cenário de crescimento não linear (cenário 2), demonstram que a meta de atendimento de 30% dessa população até 2005 não será cumprida por nenhum dos estados nordestinos (vide Tab. 2). Da mesma forma, a meta de atendimento de 50% para 2010 não seria alcançada. Ressalta-se, com isso, o grande esforço que deverá ser feito por esses estados com vistas ao cumprimento das metas estabelecidas pelo PNE (o esforço adicional para o cumprimento das metas será apresentado na próxima seção).

Por outro lado, as taxas de atendimento para a população de 4 a 6 anos já cumprem a meta de 60% de atendimento desde 2003 em todos os estados (vide Tab. 1). Tanto no cenário 1, quanto no cenário 2, todos cumpririam com folga a meta de 2005, à exceção de Alagoas no segundo cenário. E ainda, segundo o cenário 1, a continuar a tendência de crescimento histórico linear, todos os estados atingiriam com tranqüilidade a meta de 80% em 2010. No entanto, de acordo com o cenário 2, que estabelece crescimentos decrescentes para as taxas de atendimento, nenhum estado cumpriria a meta de 2010.

TABELA 2: Taxa de atendimento da população de 0 a 3 anos projetadas até 2010 - Região Nordeste.

	Cenário 1						
Unidade Geográfica	**2004**	**2005**	**2006**	**2007**	**2008**	**2009**	**2010**
Brasil	**12,8**	**13,6**	**14,3**	**15,1**	**15,9**	**16,7**	**17,5**
Nordeste	**12,1**	**12,8**	**13,6**	**14,3**	**15,0**	**15,7**	**16,4**
Maranhão	8,7	9,2	9,6	10,1	10,6	11,1	11,5
Piauí	9,8	10,0	10,2	10,3	10,5	10,6	10,8
Ceará	17,8	19,1	20,5	21,8	23,1	24,4	25,7
R. G. do Norte	17,6	18,4	19,2	20,0	20,8	21,6	22,4
Paraíba	12,2	13,2	14,3	15,3	16,3	17,3	18,3
Pernambuco	12,7	13,4	14,0	14,7	15,4	16,1	16,8
Alagoas	5,7	5,5	5,2	4,9	4,6	4,3	4,1
Sergipe	12,4	12,6	12,8	13,0	13,2	13,5	13,7
Bahia	10,4	11,2	12,0	12,8	13,6	14,4	15,2
	Cenário 2						
Unidade Geográfica	**2004**	**2005**	**2006**	**2007**	**2008**	**2009**	**2010**
Brasil	**12,9**	**13,8**	**14,7**	**15,6**	**16,6**	**17,5**	**18,5**
Nordeste	**11,4**	**11,5**	**11,5**	**11,4**	**11,2**	**10,8**	**10,3**
Maranhão	9,3	10,3	11,4	12,5	13,8	15,2	16,7
Piauí	6,5	4,1	1,1	0,0	0,0	0,0	0,0
Ceará	17,4	18,4	19,3	20,2	21,0	21,7	22,4
R. G. do Norte	18,3	19,7	21,2	22,8	24,6	26,5	28,5
Paraíba	12,0	12,8	13,5	14,3	14,9	15,6	16,2
Pernambuco	11,1	10,5	9,8	8,7	7,4	5,8	4,0
Alagoas	1,8	0,0	0,0	0,0	0,0	0,0	0,0
Sergipe	8,6	6,0	2,7	0,0	0,0	0,0	0,0
Bahia	11,3	12,7	14,3	16,0	17,9	19,9	22,1

Fonte IBGE-Pnad

TABELA 3: Taxa de atendimento da população de 4 a 6 anos projetadas até 2010 - Região Nordeste.

	Cenário 1						
Unidade Geográfica	**2004**	**2005**	**2006**	**2007**	**2008**	**2009**	**2010**
Brasil	**71,7**	**74,3**	**76,9**	**79,6**	**82,2**	**84,8**	**87,4**
Nordeste	**77,3**	**80,1**	**82,8**	**85,6**	**88,3**	**91,1**	**93,9**
Maranhão	75,2	77,6	80,0	82,4	84,7	87,1	89,5
Piauí	72,4	73,6	74,9	76,1	77,3	78,5	79,7
Ceará	87,6	91,2	94,7	98,3	100,0	100,0	100,0
R. G. do Norte	83,0	85,7	88,5	91,2	93,9	96,6	99,4
Paraíba	79,3	81,9	84,6	87,2	89,8	92,5	95,1
Pernambuco	73,5	75,6	77,6	79,7	81,8	83,8	85,9
Alagoas	70,2	73,5	76,8	80,1	83,4	86,7	90,0
Sergipe	80,5	82,1	83,8	85,4	87,1	88,7	90,4
Bahia	75,2	78,5	81,8	85,1	88,4	91,7	95,0
	Cenário 2						
Unidade Geográfica	**2004**	**2005**	**2006**	**2007**	**2008**	**2009**	**2010**
Brasil	**71,7**	**74,3**	**76,8**	**79,4**	**81,9**	**84,5**	**87,0**
Nordeste	**73,3**	**73,1**	**72,2**	**70,7**	**68,5**	**65,6**	**62,1**
Maranhão	71,7	71,4	70,5	69,1	67,0	64,4	61,2
Piauí	71,1	71,4	71,4	71,2	70,8	70,2	69,3
Ceará	82,1	81,5	80,1	77,7	74,4	70,2	65,1
R. G. do Norte	77,1	75,5	72,8	69,2	64,6	59,0	52,5
Paraíba	70,7	66,9	61,7	55,0	46,9	37,4	26,5
Pernambuco	71,8	72,6	73,1	73,4	73,3	73,0	72,4
Alagoas	62,0	59,2	55,1	49,5	42,7	34,4	24,8
Sergipe	78,3	78,3	77,9	77,2	76,1	74,7	72,9
Bahia	72,8	74,4	75,6	76,3	76,7	76,7	76,3

Fonte IBGE-Pnad

Gráfico 4

Projeção das taxas de atendimento da pop. 0 a 3 anos, segundo cenário 1 - Região Nordeste e estados

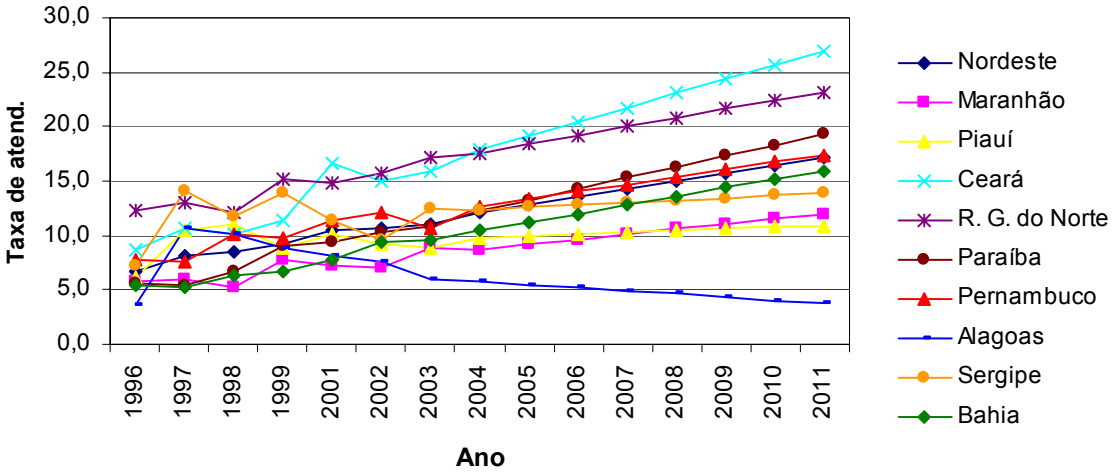

Gráfico 5

Projeção das taxas de atendimento da pop. 0 a 3 anos, segundo cenário 2 - Região Nordeste e estados

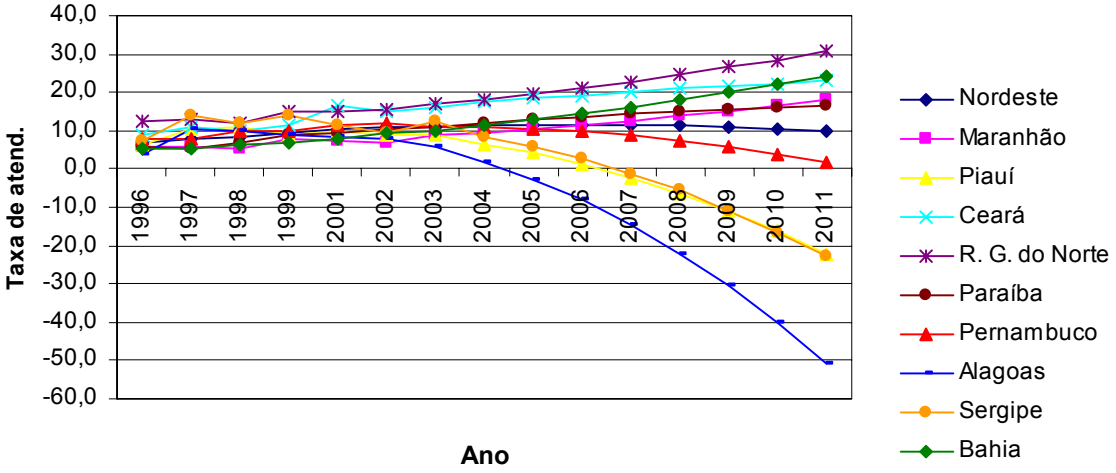

Gráfico 6

Projeção das taxas de atendimento da pop. 4 a 6 anos, segundo cenário 1 - Região Nordeste e estados

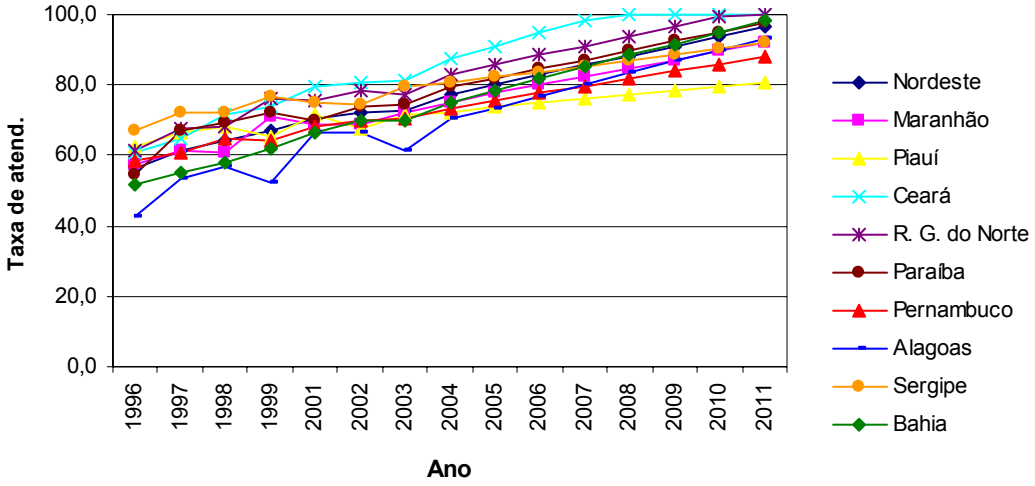

Gráfico 7

Projeção das taxas de atendimento da pop. 4 a 6 anos, segundo cenário 2 - Região Nordeste e estados

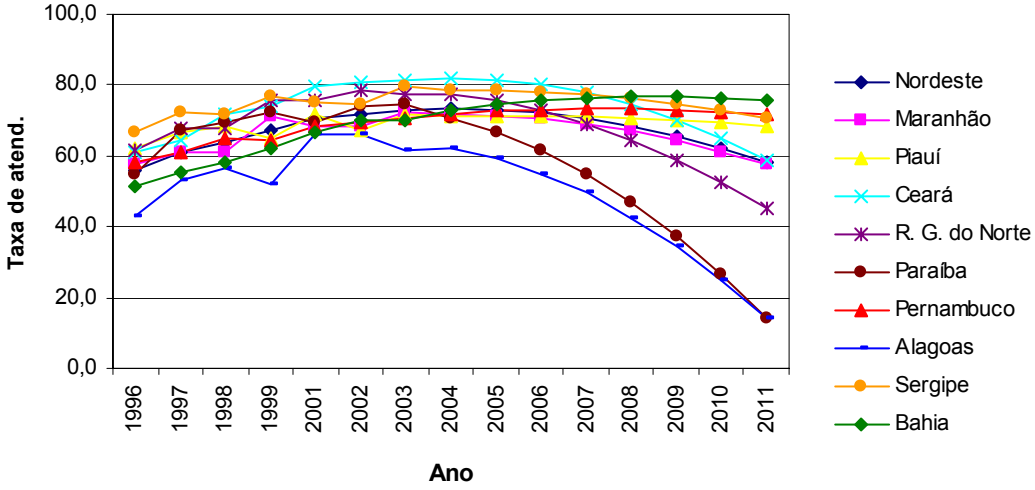

1.3 Projeção de Matrículas

Procurando apurar o esforço a ser empreendido para o cumprimento das metas estabelecidas no PNE, foram projetadas as matrículas para as populações de 0 a 3 e de 4 a 6 anos, seguindo a tendência histórica observada no período 1996-2003 nos dois cenários anteriormente traçados (Tab. 4), e confrontadas com o número necessário de matrículas para o atendimento das metas do PNE (Tab. 5).

TABELA 4: Matrículas projetadas para a população de 0 a 3 e de 4 a 6 anos, segundo a tendência histórica (1996/2003) das taxas de atendimento.

População de 0 a 3 anos					
	Cenário 1			Cenário 2	
	2005	2010		2005	2010
Nordeste	547.543	665.085	**Nordeste**	490.486	419.101
Maranhão	54.121	64.682	Maranhão	60.763	93.716
Piauí	28.510	28.531	Piauí	11.612	0
Ceará	123.482	162.536	Ceará	118.677	141.559
R. G. do Norte	43.268	52.439	R. G. do Norte	46.382	66.727
Paraíba	40.369	53.815	Paraíba	38.894	47.501
Pernambuco	78.817	95.844	Pernambuco	62.280	22.732
Alagoas	15.190	10.345	Alagoas	0	0
Sergipe	20.423	21.448	Sergipe	9.712	0
Bahia	131.287	164.014	Bahia	149.152	238.108
População de 4 a 6 anos					
	Cenário 1			Cenário 2	
	2005	2010		2005	2010
Nordeste	2.582.203	2.863.226	**Nordeste**	2.358.230	1.895.005
Maranhão	334.620	377.118	Maranhão	307.889	257.744
Piauí	159.633	162.186	Piauí	154.715	141.077
Ceará	464.853	462.634	Ceará	415.711	301.040
R. G. do Norte	148.974	170.686	R. G. do Norte	131.139	90.103
Paraíba	187.261	208.325	Paraíba	152.953	58.003
Pernambuco	342.203	362.549	Pernambuco	328.852	305.665
Alagoas	154.446	175.843	Alagoas	124.483	48.479
Sergipe	100.262	107.029	Sergipe	95.577	86.258
Bahia	690.415	794.103	Bahia	654.503	638.149

Fonte: Projeções Populacionais Cedeplar/UFMG.

TABELA 5: Número esperado de matrículas da população de 0 a 3 e de 4 a 6 anos para o cumprimento das metas estabelecidas no PNE.

Matrículas de 0 a 3 anos de idade			Matrículas de 4 a 6 anos de idade		
Regiaõ/ UF	Tx de atend=30%	Tx de atend=50%	Regiaõ/ UF	Tx de atend=60%	Tx de atend=80%
	2005	2010		2005	2010
Nordeste	1.279.307	2.025.229	**Nordeste**	1.935.256	2.440.080
Maranhão	176.963	280.739	Maranhão	258.776	337.063
Piauí	85.529	132.519	Piauí	130.065	162.808
Ceará	193.485	316.390	Ceará	305.979	370.107
R. G. do Norte	70.700	116.999	R. G. do Norte	104.263	137.406
Paraíba	91.422	146.898	Paraíba	137.125	175.240
Pernambuco	177.116	286.015	Pernambuco	271.753	337.704
Alagoas	83.492	127.467	Alagoas	126.097	156.332
Sergipe	48.688	78.398	Sergipe	73.248	94.711
Bahia	351.912	539.804	Bahia	527.951	668.707

Feito isto, foi calculado o número de matrículas que seria necessário se adicionar ao crescimento estimado para que sejam cumpridas as metas de atendimento para os anos 2005 e 2010. A Tab. 6, a seguir, ilustra o esforço adicional em matrículas para cada estado do Nordeste, segundo os dois cenários considerados, para as populações de 0 a 3 e de 4 a 6 anos.

TABELA 6: Número de matrículas adicionais ao crescimento estimado para o cumprimento da metas do PNE - Região Nordeste.

Matrículas de 0 a 3 anos de idade					
	2005			2010	
	Cenário 1	Cenário 2		Cenário 1	Cenário 2
Nordeste	731.763	788.821	**Nordeste**	1.360.144	1.606.128
Maranhão	122.842	116.200	Maranhão	216.056	187.022
Piauí	57.019	73.917	Piauí	103.988	132.519
Ceará	70.003	74.808	Ceará	153.854	174.831
R. G. do Norte	27.432	24.318	R. G. do Norte	64.560	50.272
Paraíba	51.053	52.528	Paraíba	93.084	99.397
Pernambuco	98.299	114.836	Pernambuco	190.171	263.282
Alagoas	68.302	83.492	Alagoas	117.122	127.467
Sergipe	28.265	38.976	Sergipe	56.950	78.398
Bahia	220.625	202.760	Bahia	375.790	301.697
Matrículas de 4 a 6 anos de idade					
	2005			2010	
	Cenário 1	Cenário 2		Cenário 1	Cenário 2
Nordeste	0	0	**Nordeste**	0	545.075
Maranhão	0	0	Maranhão	0	79.319
Piauí	0	0	Piauí	622	21.731
Ceará	0	0	Ceará	0	69.067
R. G. do Norte	0	0	R. G. do Norte	0	47.303
Paraíba	0	0	Paraíba	0	117.237
Pernambuco	0	0	Pernambuco	0	32.039
Alagoas	0	1.614	Alagoas	0	107.853
Sergipe	0	0	Sergipe	0	8.454
Bahia	0	0	Bahia	0	30.558

Fonte: Projeções Populacionais e Projeção das taxas de atendimento no ensino infantil, Cedeplar/UFMG.

Diante do exposto, pode-se sumarizar que a continuar a tendência observada nos últimos anos do crescimento das matrículas para a população de 0 a 3 anos, os estados nordestinos ficariam muito longe de cumprir as metas estabelecidas para esse público específico em 2005 e 201. Fica claro, assim, o grande esforço adicional que deverá ser empreendido em todos os estados nordestinos no que se refere às matrículas nessa faixa etária da educação infantil.

De outro lado, para a população de 4 a 6 anos, a meta para 2005 de 60% no atendimento já foi alcançada com folga por todos os estados desde 2003. E a projeção das matrículas para 2010 é tranqüilizadora no cenário 1, sinalizando o pleno cumprimento da meta de 80% de atendimento em toda região nordeste, com exceção do estado do Piauí. Já num cenário menos otimista – cenário 2 – nenhum estado conseguiria sucesso no plano até 2010.

ENSINO FUNDAMENTAL

1 Fluxo escolar e matrículas

A meta 3 do PNE prevê a redução de 50% das taxas de repetência e evasão no período de cinco anos. Dessa forma, essa parte do trabalho tenta analisar até que ponto os estados estão cumprindo essa meta. Somado a isso, é feita uma projeção das matrículas nesse nível de ensino, já que a implicação imediata dessa meta é com relação ao número de matrículas.

Num primeiro momento é feita uma análise histórica da evolução das taxas de transição – promoção, repetência e evasão – durante os anos de 1998 a 2003. Em seguida é realizada uma projeção das taxas e conseqüentemente das matrículas para diferentes cenários.

1.1 Evolução das taxas de fluxo escolar

As taxas de fluxo escolar, ou taxas de transição expressa a progressão dos alunos entre as séries. Dessa forma, para cada série existe um fluxo de entrada e um de saída, que é dada pela promoção, repetência e evasão.

As taxas de fluxo para o período entre 1998 a 2003 encontram-se nas tabelas e gráficos abaixo e foram obtidos junto ao INEP/MEC. Para melhor exposição, as taxas são analisadas separadamente.

1.2 Taxa de Promoção

A taxa de promoção na série s no ano t é dada pela razão entre os alunos matriculados na série $s+1$ no ano $t+1$ e a matrículas total da série s no ano t.

Observa-se que de modo geral as taxas dos estados do Nordeste são menores que as do Brasil para todos as séries. Porém, o fato mais preocupante é que as taxas de promoção vêm apresentando níveis constantes na maioria dos casos, ocorrendo inclusive diminuição em algumas séries para alguns estados. Tem-se como exemplo o Rio Grande do Norte que apresentou queda em todas as séries para os períodos mais recentes.

Comparando as taxas entre as oito séries do ensino fundamental constata-se que a 1ª série é a mais crítica. Nos estados do Piauí e Bahia menos da metade dos alunos são promovidos nessa série. Interessante notar o caso do Ceará, que apresentou significativo aumento da taxa de promoção da 1ª série, entretanto nas demais séries a taxa ficou praticamente estável e até diminuiu em alguns casos.

Tabela 7: Ensino Fundamental Regular - Taxa de Promoção por Série - Região Nordeste - 1998 a 2003.

Unidade Geográfica	1ª série	2ª série	3ª série	4ª série	5ª série	6ª série	7ª série	8ª série
1998								
Brasil	**58,9**	**76,1**	**79,3**	**81,6**	**71,0**	**76,3**	**79,4**	**81,9**
Maranhão	45,5	65,4	73,6	77,3	65,1	73,6	75,4	77,5
Piauí	38,7	60,4	68,5	67,0	58,5	69,5	75,1	81,7
Ceará	49,2	75,9	76,8	79,4	76,5	79,3	81,4	80,8
R. G. do Norte	49,9	60,1	69,1	72,2	58,0	64,6	70,2	76,2
Paraíba	46,0	67,9	73,1	73,6	58,4	66,8	71,6	74,9
Pernambuco	50,4	64,5	70,5	75,2	61,8	68,7	74,1	76,6
Alagoas	38,3	58,0	64,3	70,0	56,9	65,7	69,1	73,8
Sergipe	41,8	60,4	68,4	71,6	61,7	69,1	73,1	74,5
Bahia	45,0	68,6	65,8	77,9	59,8	75,4	64,2	77,6
1999								
Brasil	**59,7**	**74,9**	**78,8**	**80,9**	**70,0**	**75,2**	**78,4**	**76,8**
Maranhão	47,2	67,3	72,1	73,3	64,1	71,0	73,6	76,3
Piauí	40,9	61,6	69,6	67,5	56,8	66,4	69,1	78,2
Ceará	54,9	76,9	77,4	81,7	73,9	79,4	81,5	80,5
R. G. do Norte	58,0	61,9	75,3	74,1	59,0	65,9	72,5	77,6
Paraíba	46,3	65,7	74,4	74,9	60,5	68,2	73,5	76,1
Pernambuco	51,7	64,6	69,3	73,1	59,4	65,8	72,8	75,4
Alagoas	42,0	60,3	68,3	74,5	58,4	67,3	71,1	75,6
Sergipe	43,7	59,6	68,7	72,1	59,4	67,1	72,7	71,5
Bahia	46,1	62,3	65,8	76,8	57,7	74,3	65,9	74,7
2000								
Brasil	**62,8**	**73,7**	**77,5**	**79,4**	**68,1**	**73,9**	**76,5**	**74,7**
Maranhão	48,0	64,9	70,9	73,8	62,6	71,2	73,1	76,6
Piauí	40,9	59,6	67,5	70,9	59,1	70,0	72,2	80,3
Ceará	64,4	78,6	76,9	82,7	74,7	79,7	82,2	48,7
R. G. do Norte	61,3	58,6	75,3	68,5	55,0	62,8	72,5	77,3
Paraíba	43,9	60,9	69,5	72,0	56,6	64,6	70,7	73,3
Pernambuco	50,7	63,7	68,0	73,6	58,1	64,0	70,5	72,4
Alagoas	42,2	58,6	66,5	73,3	57,8	65,3	69,7	73,9
Sergipe	42,7	56,4	64,2	67,0	49,7	58,2	61,9	66,2
Bahia	44,4	59,0	58,5	71,9	47,7	69,9	54,7	75,3
2001								
Brasil	**67,4**	**76,7**	**79,4**	**80,7**	**69,1**	**74,9**	**77,2**	**73,2**
Maranhão	57,1	69,7	73,9	75,4	64,8	73,2	74,4	59,8
Piauí	46,1	66,5	68,2	73,8	58,4	69,1	66,9	82,7
Ceará	71,6	83,7	76,1	84,8	72,8	77,5	82,8	50,4
R. G. do Norte	69,6	62,3	78,5	69,4	57,0	64,9	76,8	80,4
Paraíba	51,0	65,6	71,1	73,7	58,1	65,0	71,0	72,9
Pernambuco	54,8	66,3	69,3	73,2	58,1	64,1	70,7	71,5
Alagoas	47,4	62,1	67,7	72,6	57,8	65,0	70,6	72,1
Sergipe	46,5	61,5	67,5	69,4	57,8	66,9	69,8	70,1
Bahia	46,5	60,4	58,6	75,2	48,6	74,9	54,5	74,3
2002								
Brasil	**68,9**	**77,1**	**80,0**	**79,2**	**68,3**	**72,4**	**75,2**	**73,1**
Maranhão	60,8	72,3	75,7	72,9	66,7	72,9	74,0	79,3
Piauí	46,5	64,8	66,9	66,1	57,8	62,6	67,3	84,9
Ceará	70,6	81,4	75,7	81,2	68,2	74,9	80,1	55,7
R. G. do Norte	67,9	61,4	78,2	64,9	53,6	62,6	74,9	77,7
Paraíba	49,7	65,1	69,7	72,0	56,6	65,0	70,5	73,9
Pernambuco	60,0	70,4	72,3	74,1	57,8	62,9	69,7	70,3
Alagoas	52,2	64,1	68,2	73,6	58,7	64,7	69,5	71,9
Sergipe	49,9	63,2	67,0	68,9	55,6	64,8	68,7	70,4
Bahia	47,4	58,1	59,4	63,9	45,5	61,5	54,0	77,6
2003								
Brasil	**70,1**	**76,9**	**80,1**	**78,3**	**68,4**	**71,9**	**74,8**	**72,0**
Maranhão	57,1	69,4	72,3	69,2	64,7	68,0	70,6	77,5
Piauí	46,4	66,0	68,9	69,1	59,8	67,2	74,2	80,0
Ceará	71,9	80,9	76,1	78,0	65,1	70,2	76,2	59,9
R. G. do Norte	53,5	61,0	74,8	60,8	50,3	59,1	72,3	72,4
Paraíba	51,9	66,3	69,9	70,0	54,2	65,2	71,5	72,8
Pernambuco	60,6	69,4	72,3	70,1	55,3	61,0	67,6	65,0
Alagoas	53,4	63,3	68,2	69,8	55,9	63,3	68,0	71,6
Sergipe	50,6	62,8	66,6	66,9	52,9	63,0	69,1	75,3
Bahia	45,1	57,1	61,3	63,2	49,9	61,2	61,9	71,3

Fonte: Censo Escolar - Inep/MEC.

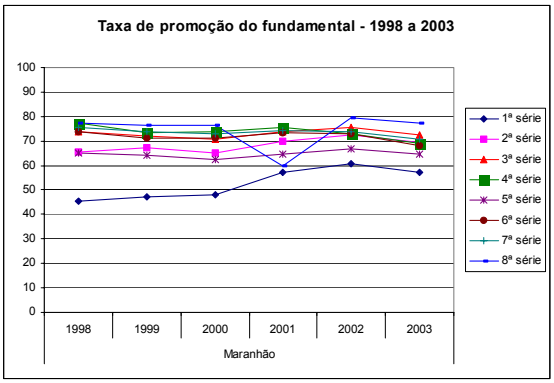
Taxa de promoção do fundamental - 1998 a 2003
100
90
80
70
60
50
40
30
20
10
0
1998
1999
2000
2001
2002
2003
Maranhão
1ª série
2ª série
3ª série
4ª série
5ª série
6ª série
7ª série
8ª série

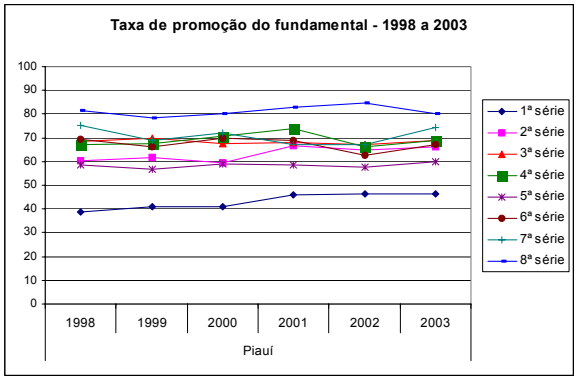
Taxa de promoção do fundamental - 1998 a 2003
100
90
80
70
60
50
40
30
20
10
0
1998
1999
2000
2001
2002
2003
Piauí
1ª série
2ª série
3ª série
4ª série
5ª série
6ª série
7ª série
8ª série

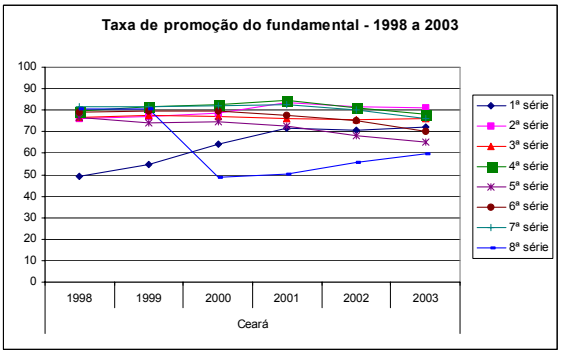
Taxa de promoção do fundamental - 1998 a 2003
100
90
80
70
60
50
40
30
20
10
0
1998
1999
2000
2001
2002
2003
Ceará
1ª série
2ª série
3ª série
4ª série
5ª série
6ª série
7ª série
8ª série

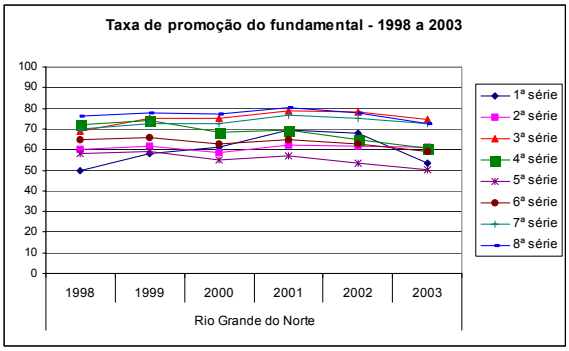
Taxa de promoção do fundamental - 1998 a 2003
100
90
80
70
60
50
40
30
20
10
0
1998
1999
2000
2001
2002
2003
Rio Grande do Norte
1ª série
2ª série
3ª série
4ª série
5ª série
6ª série
7ª série
8ª série

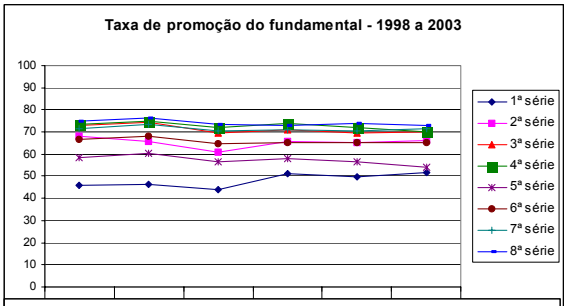
Taxa de promoção do fundamental - 1998 a 2003
100
90
80
70
60
50
40
30
20
10
0
1ª série
2ª série
3ª série
4ª série
5ª série
6ª série
7ª série
8ª série

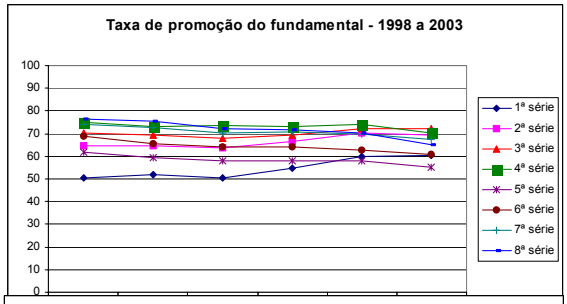
Taxa de promoção do fundamental - 1998 a 2003
100
90
80
70
60
50
40
30
20
10
0
1ª série
2ª série
3ª série
4ª série
5ª série
6ª série
7ª série
8ª série

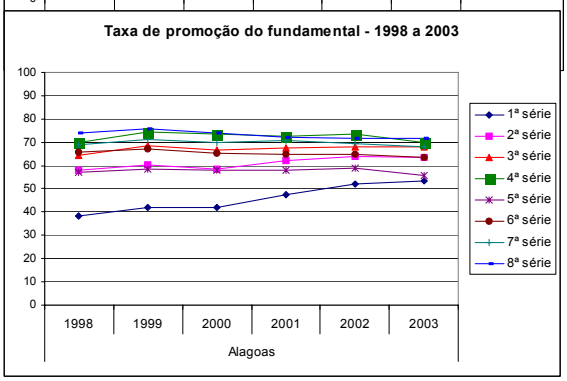
Taxa de promoção do fundamental - 1998 a 2003
100
90
80
70
60
50
40
30
20
10
0
1998
1999
2000
2001
2002
2003
Alagoas
1ª série
2ª série
3ª série
4ª série
5ª série
6ª série
7ª série
8ª série

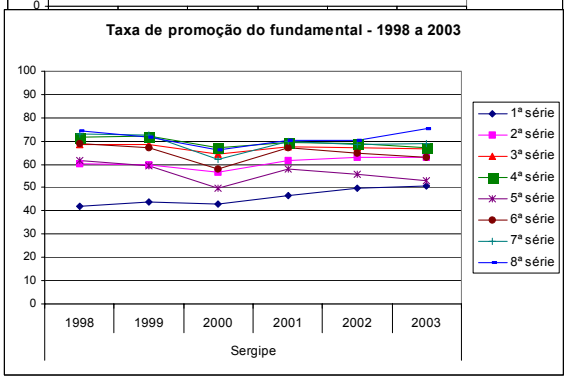
Taxa de promoção do fundamental - 1998 a 2003
100
90
80
70
60
50
40
30
20
10
0
1998
1999
2000
2001
2002
2003
Sergipe
1ª série
2ª série
3ª série
4ª série
5ª série
6ª série
7ª série
8ª série

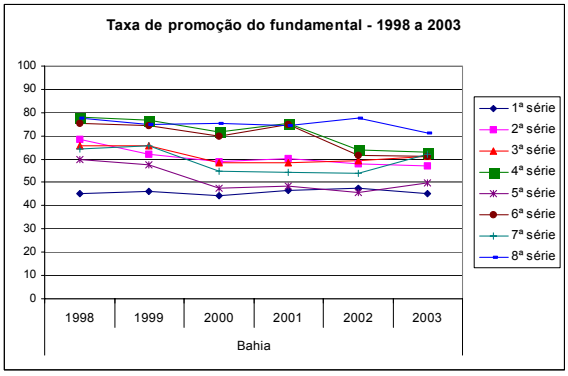
Taxa de promoção do fundamental - 1998 a 2003
100
90
80
70
60
50
40
30
20
10
0
1998
1999
2000
2001
2002
2003
Bahia
1ª série
2ª série
3ª série
4ª série
5ª série
6ª série
7ª série
8ª série

1.3 Taxa de repetência

A taxa de repetência na série *s* no ano *t* representa os matriculados na série *s* no ano *t+1* em relação à matrícula total da série *s* no ano *t*.

Através dos gráficos abaixo visualiza-se a quase estagnação dessa taxa para praticamente todas as séries, com exceção da 1ª série que apresentou queda na maioria dos estados. Apenas no estado da Bahia essa queda não foi verificada, somado a isso, nesse estado observa-se um aumento nas outras séries até 2002, voltando a apresentar queda novamente em 2003. Destaca-se também o Rio Grande do Norte, que depois de uma significativa queda da repetência na 1ª série, apresentou aumento em 2003, ficando o valor próximo ao do ano de 1998.

A diminuição da repetência ainda se constitui, portanto, em um desafio para os formuladores de políticas públicas para os estados dessa região. Alta taxa de repetência significa aumento dos gastos governamentais destinados à educação, já que o aluno fica retido mais tempo que o necessário em determinada série. Além disso, pode ser um estímulo à evasão do sistema de ensino, se constituindo em um desalento para aqueles alunos que após sucessivos fracassos desistem de estudar.

Tabela 8: Ensino Fundamental Regular - Taxa de Repetência por Série - Região Nordeste - 1998 a 2003.

Unidade Geográfica	1ª série	2ª série	3ª série	4ª série	5ª série	6ª série	7ª série	8ª série
1998								
Brasil	**40,1**	**20,9**	**15,5**	**12,4**	**22,2**	**15,9**	**14,8**	**11,2**
Maranhão	52,5	27,1	17,8	14,5	25,1	16,9	17,6	12,7
Piauí	59,3	33,7	21,8	22,3	31,3	20,5	16,0	12,0
Ceará	49,8	22,3	19,4	15,4	18,4	14,8	13,7	11,6
R. G. do Norte	49,1	37,1	26,4	21,5	36,0	27,2	23,1	17,6
Paraíba	52,0	27,5	21,6	18,9	32,9	24,1	20,3	15,7
Pernambuco	48,6	30,3	22,1	17,5	31,5	22,4	18,3	16,9
Alagoas	59,7	36,6	26,9	24,3	38,1	27,4	24,1	18,8
Sergipe	56,2	34,8	24,5	19,9	29,7	21,2	19,1	18,3
Bahia	53,0	29,8	27,5	14,9	31,8	16,4	27,1	11,9
1999								
Brasil	**39,3**	**21,4**	**15,7**	**13,1**	**23,0**	**16,7**	**15,9**	**14,6**
Maranhão	50,8	26,1	17,5	17,0	26,5	18,6	18,3	12,7
Piauí	57,1	32,4	21,8	23,8	34,1	24,0	21,8	13,8
Ceará	44,1	19,9	17,8	12,1	19,4	13,1	13,1	10,3
R. G. do Norte	41,0	34,6	19,8	19,8	35,7	26,6	21,0	17,1
Paraíba	52,2	29,8	19,6	15,7	30,4	23,9	19,6	15,3
Pernambuco	47,3	31,0	23,7	18,3	32,8	25,0	20,0	19,5
Alagoas	56,0	34,6	25,8	20,5	36,4	26,7	23,2	17,7
Sergipe	54,3	35,4	24,8	19,8	31,4	23,6	19,8	20,3
Bahia	51,9	33,3	26,2	15,1	33,5	17,7	24,6	11,5
2000								
Brasil	**36,2**	**22,5**	**17,6**	**14,8**	**24,8**	**17,6**	**17,1**	**15,2**
Maranhão	**50,0**	**27,5**	**19,5**	**17,5**	**27,9**	**17,5**	**18,0**	**12,9**
Piauí	57,1	34,1	23,2	20,7	31,7	20,1	19,0	10,9
Ceará	34,6	19,2	19,0	13,1	20,0	13,6	12,1	20,3
R. G. do Norte	37,7	37,9	20,6	24,4	36,7	25,7	17,4	16,5
Paraíba	54,6	33,6	23,6	18,6	33,7	26,0	21,8	17,9
Pernambuco	48,3	31,8	25,6	19,6	35,9	27,7	22,1	22,9
Alagoas	55,8	35,4	25,9	19,6	36,6	28,0	24,2	20,2
Sergipe	55,3	38,8	30,0	24,9	40,8	31,1	28,4	25,6
Bahia	53,6	36,3	33,4	20,9	43,0	20,9	38,5	12,5
2001								
Brasil	**31,6**	**20,2**	**16,6**	**14,1**	**24,0**	**16,6**	**16,3**	**15,4**
Maranhão	40,9	24,5	19,0	15,8	24,2	15,4	16,1	12,0
Piauí	51,9	28,2	22,8	17,0	30,6	16,7	21,2	9,5
Ceará	27,4	14,7	19,2	10,5	20,5	12,3	10,4	22,0
R. G. do Norte	29,4	34,3	17,6	24,1	35,9	25,5	15,0	14,7
Paraíba	47,5	31,0	24,0	18,1	32,7	24,9	21,1	18,2
Pernambuco	44,2	29,8	25,0	19,1	35,0	27,0	21,6	23,4
Alagoas	50,6	32,6	25,3	19,7	35,1	26,8	22,9	19,8
Sergipe	51,5	34,1	26,1	20,9	33,1	23,2	20,7	20,6
Bahia	51,5	34,3	32,6	18,3	42,4	15,8	39,4	10,6
2002								
Brasil	**30,1**	**19,8**	**15,9**	**13,6**	**23,6**	**17,9**	**16,6**	**15,1**
Maranhão	37,2	23,3	18,8	16,1	21,8	16,3	16,4	11,0
Piauí	51,5	28,4	21,0	17,7	29,2	17,0	17,0	8,8
Ceará	28,4	17,1	19,4	13,5	25,1	16,2	13,3	23,3
R. G. do Norte	31,1	35,4	18,1	27,1	38,4	27,9	16,4	16,1
Paraíba	48,8	31,0	24,7	19,9	35,4	25,9	22,1	18,8
Pernambuco	39,0	26,0	22,6	17,6	34,0	26,5	20,8	24,2
Alagoas	45,8	31,8	26,1	20,0	35,3	27,7	23,1	20,2
Sergipe	48,1	33,1	27,6	22,2	35,1	25,2	22,1	21,7
Bahia	50,6	33,3	29,9	19,2	38,9	18,0	34,2	6,5
2003								
Brasil	**28,9**	**19,6**	**15,1**	**13,6**	**22,9**	**18,3**	**15,8**	**15,5**
Maranhão	40,9	24,3	19,0	16,4	22,1	18,7	16,6	11,5
Piauí	51,6	28,5	21,2	18,1	28,3	19,6	13,8	11,5
Ceará	27,1	17,8	18,6	14,2	26,3	19,4	15,7	21,7
R. G. do Norte	45,5	35,3	17,6	27,8	39,5	29,0	17,1	16,5
Paraíba	46,6	29,4	24,1	20,1	36,4	25,3	21,1	18,7
Pernambuco	38,4	26,3	21,4	17,5	33,5	26,3	20,2	24,1
Alagoas	44,6	31,9	25,4	20,0	35,5	27,7	23,7	20,5
Sergipe	47,4	32,9	26,8	22,0	34,9	24,0	20,0	19,1
Bahia	52,9	34,5	27,4	20,7	36,4	21,5	26,0	9,5

Fonte: Censo Escolar - Inep/MEC.

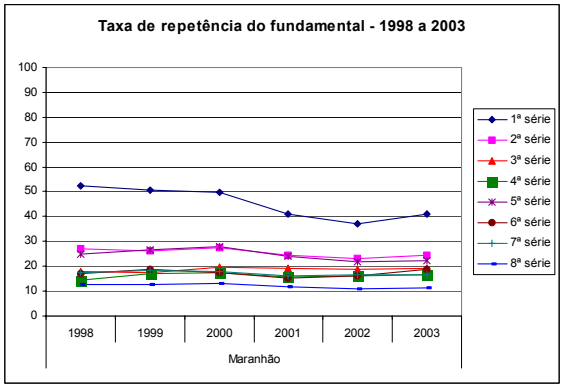
Taxa de repetência do fundamental - 1998 a 2003
100
90
80
70
60
50
40
30
20
10
0
1998
1999
2000
2001
2002
2003
Maranhão
1ª série
2ª série
3ª série
4ª série
5ª série
6ª série
7ª série
8ª série

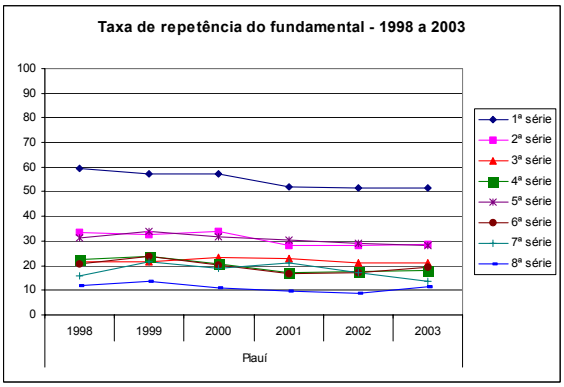
Taxa de repetência do fundamental - 1998 a 2003
100
90
80
70
60
50
40
30
20
10
0
1998
1999
2000
2001
2002
2003
Piauí
1ª série
2ª série
3ª série
4ª série
5ª série
6ª série
7ª série
8ª série

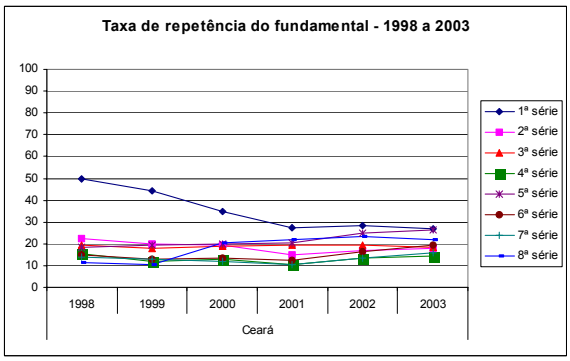
Taxa de repetência do fundamental - 1998 a 2003
100
90
80
70
60
50
40
30
20
10
0
1998
1999
2000
2001
2002
2003
Ceará
1ª série
2ª série
3ª série
4ª série
5ª série
6ª série
7ª série
8ª série

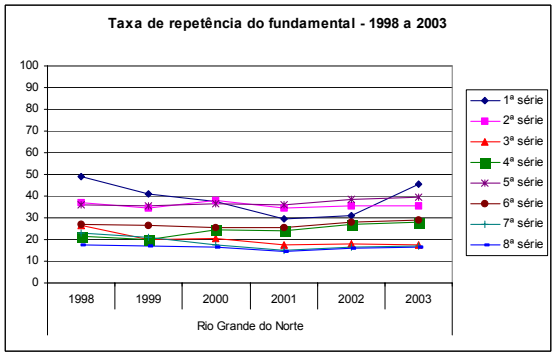
Taxa de repetência do fundamental - 1998 a 2003
100
90
80
70
60
50
40
30
20
10
0
1998
1999
2000
2001
2002
2003
Rio Grande do Norte
1ª série
2ª série
3ª série
4ª série
5ª série
6ª série
7ª série
8ª série

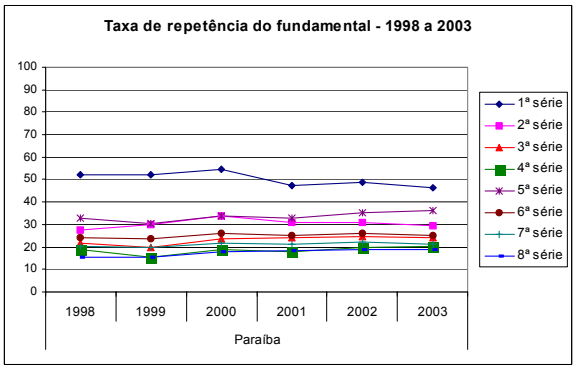
Taxa de repetência do fundamental - 1998 a 2003
100
90
80
70
60
50
40
30
20
10
0
1998
1999
2000
2001
2002
2003
Paraíba
1ª série
2ª série
3ª série
4ª série
5ª série
6ª série
7ª série
8ª série

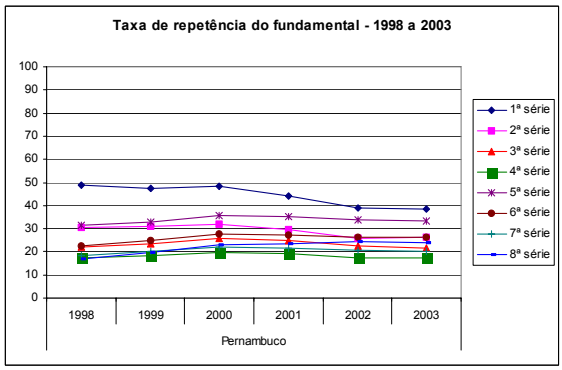
Taxa de repetência do fundamental - 1998 a 2003
100
90
80
70
60
50
40
30
20
10
0
1998
1999
2000
2001
2002
2003
Pernambuco
1ª série
2ª série
3ª série
4ª série
5ª série
6ª série
7ª série
8ª série

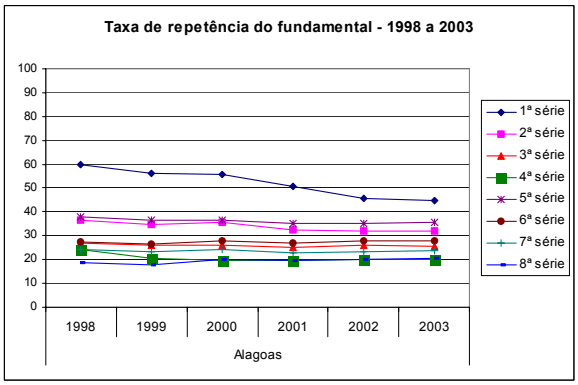
Taxa de repetência do fundamental - 1998 a 2003
100
90
80
70
60
50
40
30
20
10
0
1998
1999
2000
2001
2002
2003
Alagoas
1ª série
2ª série
3ª série
4ª série
5ª série
6ª série
7ª série
8ª série

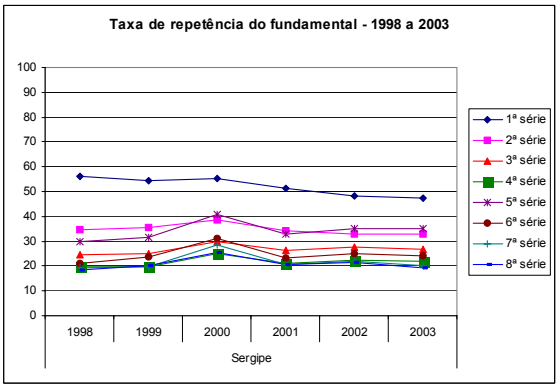
Taxa de repetência do fundamental - 1998 a 2003
100
90
80
70
60
50
40
30
20
10
0
1998
1999
2000
2001
2002
2003
Sergipe
1ª série
2ª série
3ª série
4ª série
5ª série
6ª série
7ª série
8ª série

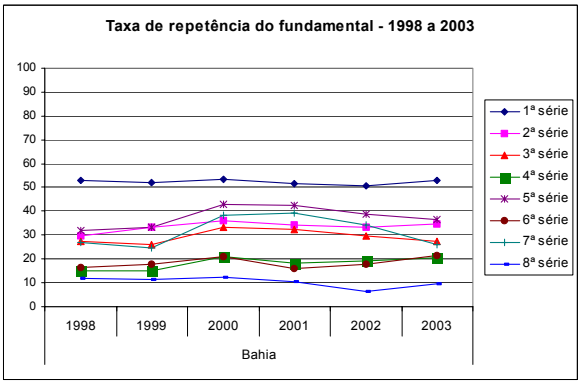
Taxa de repetência do fundamental - 1998 a 2003
100
90
80
70
60
50
40
30
20
10
0
1998
1999
2000
2001
2002
2003
Bahia
1ª série
2ª série
3ª série
4ª série
5ª série
6ª série
7ª série
8ª série

1.4 Taxa de evasão

A taxa de evasão na série *s* no ano *t* significa os alunos que estando matriculados na série *s* no ano *t* não se encontram matriculados na série *s* ou *s+1* no ano *t+1*.

Da mesma forma que as duas taxas anteriores, a taxa de evasão também apresentou um padrão constante de evolução para praticamente todas as séries e estados, com um pequeno aumento no ano de 2003. Porém alguns pontos merecem destaque. Primeiro refere-se à taxa de evasão da 8ª série que no estado do Ceará apresentou significativo aumento a partir do ano de 2000 e no Maranhão apresentou um padrão atípico, com um pico em 2001. Um outro fato diz respeito aos estados do Piauí e Bahia que apresentaram aumento em praticamente todas as séries entre os anos de 2000 e 2002 e uma pequena queda em 2003.

Numa análise comparativa entre as séries, verifica-se que a evasão da quarta série em diante é bem maior que nas séries anteriores, ressaltando a necessidade de políticas de retenção no sistema de ensino para os indivíduos mais velhos.

Tabela 9: Ensino Fundamental Regular - Taxa de Evasão por Série - Região Nordeste - 1998 a 2003.

Unidade Geográfica	1ª série	2ª série	3ª série	4ª série	5ª série	6ª série	7ª série	8ª série
1998								
Brasil	**1,0**	**3,0**	**5,2**	**6,0**	**6,8**	**7,8**	**5,8**	**6,9**
Maranhão	2,0	7,5	8,6	8,2	9,8	9,5	7,0	9,8
Piauí	2,0	5,9	9,7	10,7	10,2	10,0	8,9	6,3
Ceará	1,0	1,8	3,8	5,2	5,1	5,9	4,9	7,6
R. G. do Norte	1,0	2,8	4,5	6,3	6,0	8,2	6,7	6,2
Paraíba	2,0	4,6	5,3	7,5	8,7	9,1	8,1	9,4
Pernambuco	1,0	5,2	7,4	7,3	6,7	8,9	7,6	6,5
Alagoas	2,0	5,4	8,8	5,7	5,0	6,9	6,8	7,4
Sergipe	2,0	4,8	7,1	8,5	8,6	9,7	7,8	7,2
Bahia	2,0	1,6	6,7	7,2	8,4	8,2	8,7	10,5
1999								
Brasil	**1,0**	**3,7**	**5,5**	**6,0**	**7,0**	**8,1**	**5,7**	**8,6**
Maranhão	2,0	6,6	10,4	9,7	9,4	10,4	8,1	11,0
Piauí	2,0	6,0	8,6	8,7	9,1	9,6	9,1	8,0
Ceará	1,0	3,2	4,8	6,2	6,7	7,5	5,4	9,2
R. G. do Norte	1,0	3,5	4,9	6,1	5,3	7,5	6,5	5,3
Paraíba	1,5	4,5	6,0	9,4	9,1	7,9	6,9	8,6
Pernambuco	1,0	4,4	7,0	8,6	7,8	9,2	7,2	5,1
Alagoas	2,0	5,1	5,9	5,0	5,2	6,0	5,7	6,7
Sergipe	2,0	5,0	6,5	8,1	9,2	9,3	7,5	8,2
Bahia	2,0	4,4	8,0	8,1	8,8	8,0	9,5	13,8
2000								
Brasil	**1,0**	**3,8**	**4,9**	**5,8**	**7,1**	**8,5**	**6,4**	**10,1**
Maranhão	**2,0**	**7,6**	**9,6**	**8,7**	**9,5**	**11,3**	**8,9**	**10,5**
Piauí	2,0	6,3	9,3	8,4	9,2	9,9	8,8	8,8
Ceará	1,0	2,2	4,1	4,2	5,3	6,7	5,7	31,0
R. G. do Norte	1,0	3,5	4,1	7,1	8,3	11,5	10,1	6,2
Paraíba	1,5	5,5	6,9	9,4	9,7	9,4	7,5	8,8
Pernambuco	1,0	4,5	6,4	6,8	6,0	8,3	7,4	4,7
Alagoas	2,0	6,0	7,6	7,1	5,6	6,7	6,1	5,9
Sergipe	2,0	4,8	5,8	8,1	9,5	10,7	9,7	8,2
Bahia	2,0	4,7	8,1	7,2	9,3	9,2	6,8	12,2
2001								
Brasil	**1,0**	**3,1**	**4,0**	**5,2**	**6,9**	**8,5**	**6,5**	**11,4**
Maranhão	2,0	5,8	7,1	8,8	11,0	11,4	9,5	28,2
Piauí	2,0	5,3	9,0	9,2	11,0	14,2	11,9	7,8
Ceará	1,0	1,6	4,7	4,7	6,7	10,2	6,8	27,6
R. G. do Norte	1,0	3,4	3,9	6,5	7,1	9,6	8,2	4,9
Paraíba	1,5	3,4	4,9	8,2	9,2	10,1	7,9	8,9
Pernambuco	1,0	3,9	5,7	7,7	6,9	8,9	7,7	5,1
Alagoas	2,0	5,3	7,0	7,7	7,1	8,2	6,5	8,1
Sergipe	2,0	4,4	6,4	9,7	9,1	9,9	9,5	9,3
Bahia	2,0	5,3	8,8	6,5	9,0	9,3	6,1	15,1
2002								
Brasil	**1,0**	**3,1**	**4,1**	**7,2**	**8,1**	**9,7**	**8,2**	**11,8**
Maranhão	2,0	4,4	5,5	11,0	11,5	10,8	9,6	9,7
Piauí	2,0	6,8	12,1	16,2	13,0	20,4	15,7	6,3
Ceará	1,0	1,5	4,9	5,3	6,7	8,9	6,6	21,0
R. G. do Norte	1,0	3,2	3,7	8,0	8,0	9,5	8,7	6,2
Paraíba	1,5	3,9	5,6	8,1	8,0	9,1	7,4	7,3
Pernambuco	1,0	3,6	5,1	8,3	8,2	10,6	9,5	5,5
Alagoas	2,0	4,1	5,7	6,4	6,0	7,6	7,4	7,9
Sergipe	2,0	3,7	5,4	8,9	9,3	10,0	9,2	7,9
Bahia	2,0	8,6	10,7	16,9	15,6	20,5	11,8	15,9
2003								
Brasil	**1,0**	**3,5**	**4,8**	**8,1**	**8,7**	**9,8**	**9,4**	**12,5**
Maranhão	2,0	6,3	8,7	14,4	13,2	13,3	12,8	11,0
Piauí	2,0	5,5	9,9	12,8	11,9	13,2	12,0	8,5
Ceará	1,0	1,3	5,3	7,8	8,6	10,4	8,1	18,4
R. G. do Norte	1,0	3,7	7,6	11,4	10,2	11,9	10,6	11,1
Paraíba	1,5	4,3	6,0	9,9	9,4	9,5	7,4	8,5
Pernambuco	1,0	4,3	6,3	12,4	11,2	12,7	12,2	10,9
Alagoas	2,0	4,8	6,4	10,2	8,6	9,0	8,3	7,9
Sergipe	2,0	4,3	6,6	11,1	12,2	13,0	10,9	5,6
Bahia	2,0	8,4	11,3	16,1	13,7	17,3	12,1	19,2

Fonte: Censo Escolar - Inep/MEC.

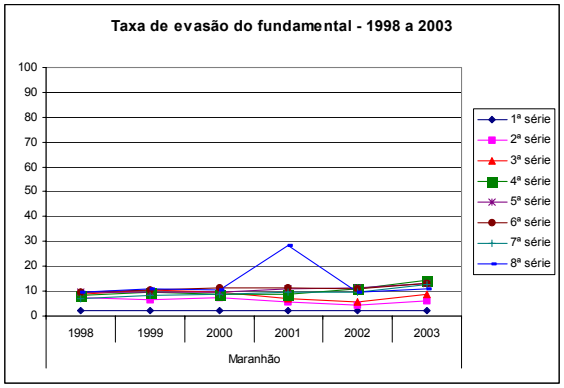
Taxa de evasão do fundamental - 1998 a 2003
100
90
80
70
60
50
40
30
20
10
0
1998
1999
2000
2001
2002
2003
Maranhão
1ª série
2ª série
3ª série
4ª série
5ª série
6ª série
7ª série
8ª série

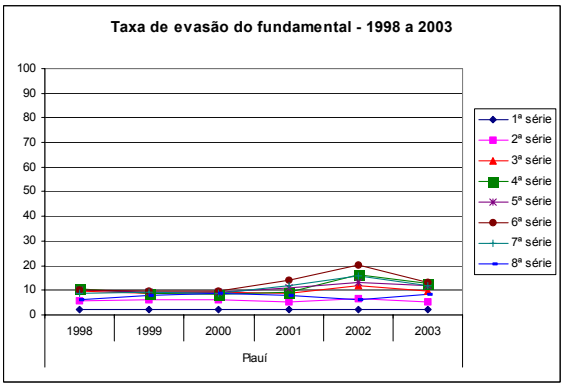
Taxa de evasão do fundamental - 1998 a 2003
100
90
80
70
60
50
40
30
20
10
0
1998
1999
2000
2001
2002
2003
Piauí
1ª série
2ª série
3ª série
4ª série
5ª série
6ª série
7ª série
8ª série

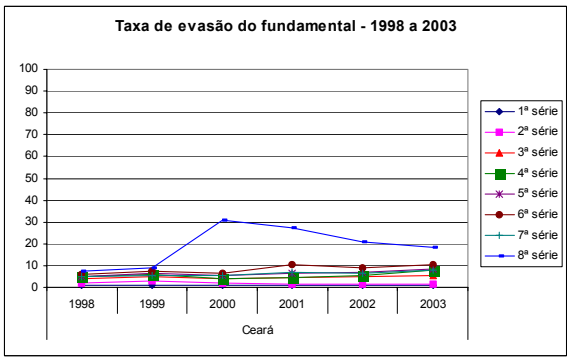
Taxa de evasão do fundamental - 1998 a 2003
100
90
80
70
60
50
40
30
20
10
0
1998
1999
2000
2001
2002
2003
Ceará
1ª série
2ª série
3ª série
4ª série
5ª série
6ª série
7ª série
8ª série

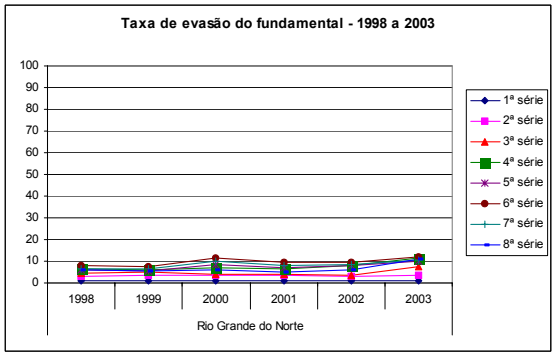
Taxa de evasão do fundamental - 1998 a 2003
100
90
80
70
60
50
40
30
20
10
0
1998
1999
2000
2001
2002
2003
Rio Grande do Norte
1ª série
2ª série
3ª série
4ª série
5ª série
6ª série
7ª série
8ª série

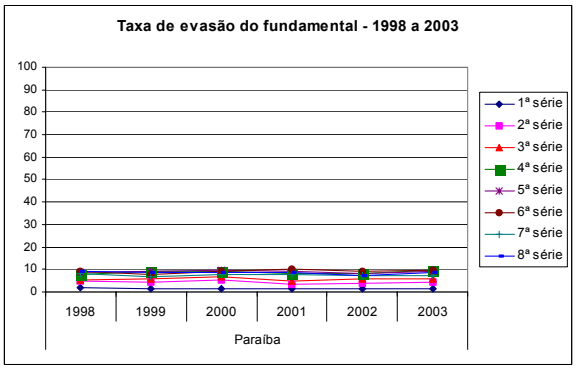
Taxa de evasão do fundamental - 1998 a 2003
100
90
80
70
60
50
40
30
20
10
0
1998
1999
2000
2001
2002
2003
Paraíba
1ª série
2ª série
3ª série
4ª série
5ª série
6ª série
7ª série
8ª série

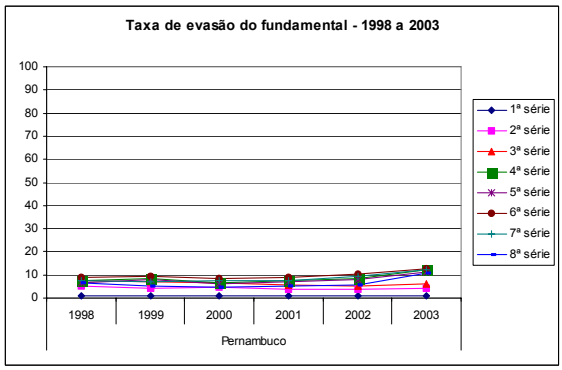
Taxa de evasão do fundamental - 1998 a 2003
100
90
80
70
60
50
40
30
20
10
0
1998
1999
2000
2001
2002
2003
Pernambuco
1ª série
2ª série
3ª série
4ª série
5ª série
6ª série
7ª série
8ª série

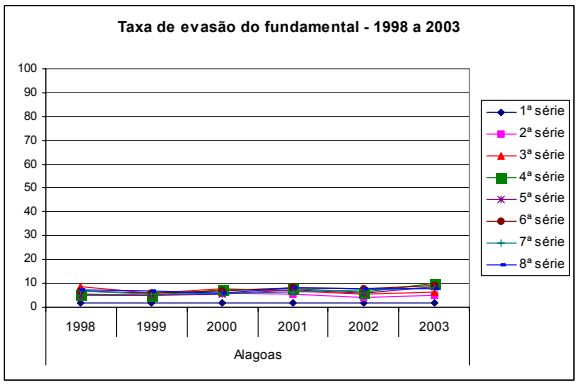
Taxa de evasão do fundamental - 1998 a 2003
100
90
80
70
60
50
40
30
20
10
0
1998
1999
2000
2001
2002
2003
Alagoas
1ª série
2ª série
3ª série
4ª série
5ª série
6ª série
7ª série
8ª série

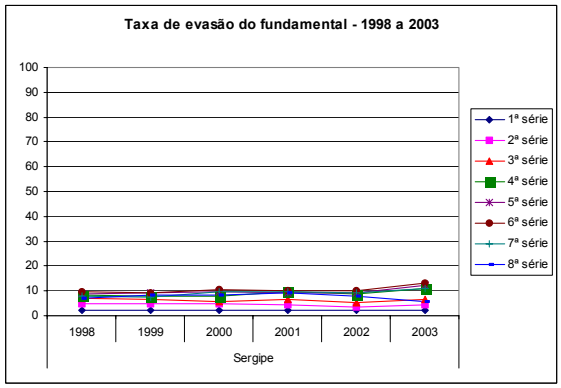
Taxa de evasão do fundamental - 1998 a 2003
100
90
80
70
60
50
40
30
20
10
0
1998
1999
2000
2001
2002
2003
Sergipe
1ª série
2ª série
3ª série
4ª série
5ª série
6ª série
7ª série
8ª série

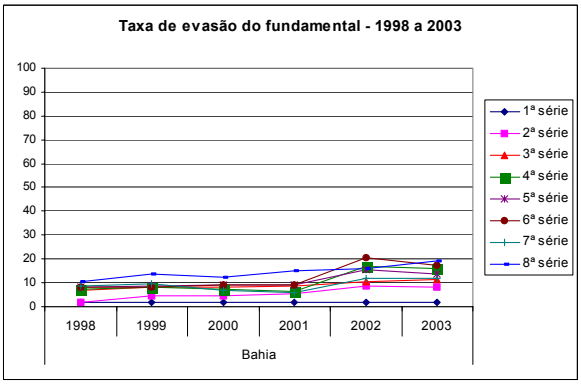
Taxa de evasão do fundamental - 1998 a 2003
100
90
80
70
60
50
40
30
20
10
0
1998
1999
2000
2001
2002
2003
Bahia
1ª série
2ª série
3ª série
4ª série
5ª série
6ª série
7ª série
8ª série

1.5 Projeção das taxas de fluxo e matrículas

Nessa seção é feita uma projeção das taxas de fluxo do sistema de ensino para todos os estados até 2013, considerando diferentes cenários. Tal procedimento tem como objetivo verificar até que ponto os estados estão próximos ou não de atingir a meta 3, que refere-se a redução de 50% das taxas de repetência e evasão até 2010.

O fluxo dos alunos entre as séries tem como resultado final a quantidade de matrícula em cada série, dessa forma, num segundo momento é feita a projeção de matrículas do ensino fundamental até 2010, tendo como base as taxas de fluxos projetadas.

1.6 Projeção das taxas de fluxo

As taxas de fluxo foram projetadas utilizando o sistema de planilhas para projeção elaborado pelo INEP/MEC. Esse sistema de planilhas está disponível no INEP e é uma ferramenta bastante útil para projeção de matrículas e sua manipulação é bastante acessível. Para a sua utilização é necessário a projeção demográfica para a população de 7 anos de idade - idade inicial de entrar na 1ª série do fundamental - e as taxas de transição e matrícula inicial em cada série disponível para o ultimo ano observado. A matrícula inicial e as taxas também estão disponíveis no INEP.

Para as projeções das taxas de promoção, repetência e evasão foram considerados dois cenários. O primeiro cenário, que foi chamado de cenário PNE, considera o cumprimento da meta 3 do PNE em todas as séries para todos os estados. Como o PNE entrou em vigor no ano de 2001 foram estipuladas as taxas em 2005 com redução de 50%, conforme prevê a meta. Como as taxas de transição mais recentes são as de 2003 foi considerado um decréscimo linear das taxas de 2003 até alcançar o patamar de redução de 50% para 2005.

O segundo cenário, considera a evolução histórica das taxas no período de 1998 a 2003, sendo chamado, portanto, de cenário histórico. A sua metodologia consiste em calcular a média da taxa de crescimento anual durante esse período e aplicar essa média para os anos projetados. Assim sendo, esse cenário pressupõe uma continuação do ritmo de diminuição ou crescimento das taxas com base na sua evolução nos últimos anos.

A comparação dos dois cenários possibilita verificar qual a taxa e série em que se faz necessário um grau de esforço maior para o cumprimento da meta 3 do PNE, já que o primeiro cenário – cenário PNE - fornece o nível das taxas, caso a meta tenha sido cumprida. Por outro lado, o cenário histórico fornece o nível das taxas se não houver nenhuma política de intervenção.

Os gráficos e tabelas abaixo mostram as taxas para os dois cenários separadas por estado. Constata-se que na maioria dos casos as taxas de repetência e evasão são bem maiores no cenário histórico que no cenário PNE, o inverso ocorrendo para a taxa de promoção. Apenas para a taxa de repetência na 1ª série observou-se uma redução maior no cenário histórico que no PNE, com exceção dos estados do Rio Grande do Norte – que apresentou aumento - e Bahia - que apresentou constância dessa taxa. Tal fato evidencia a importância de políticas específicas mais rigorosas no combate a repetência e evasão para atingir a meta 3 do PNE.

Maranhão

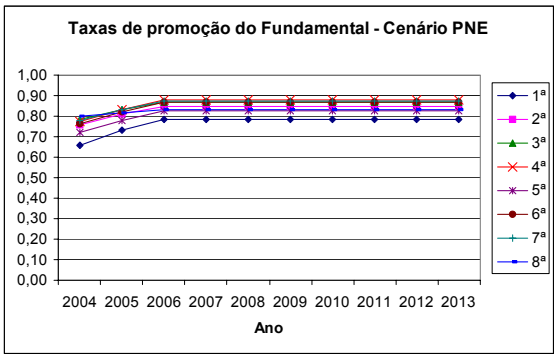

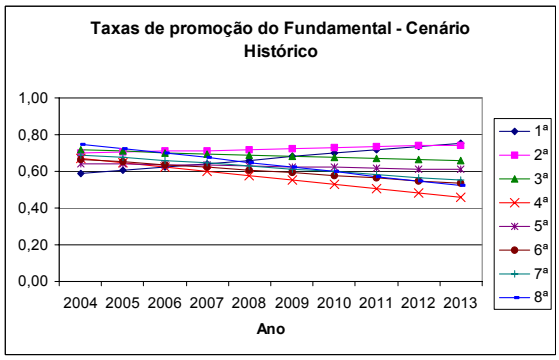

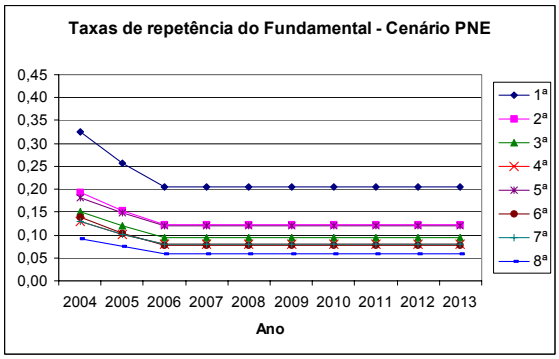

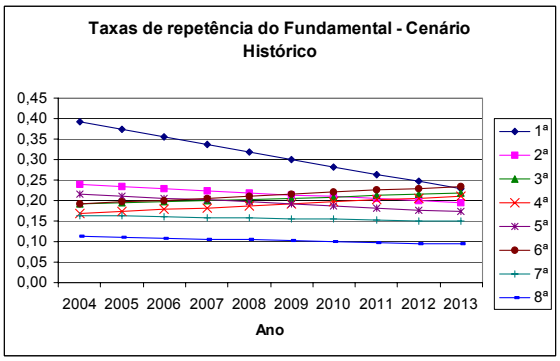

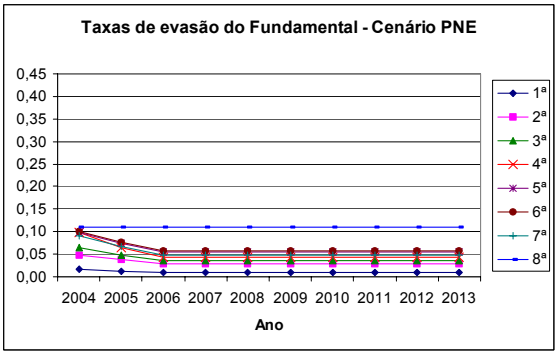

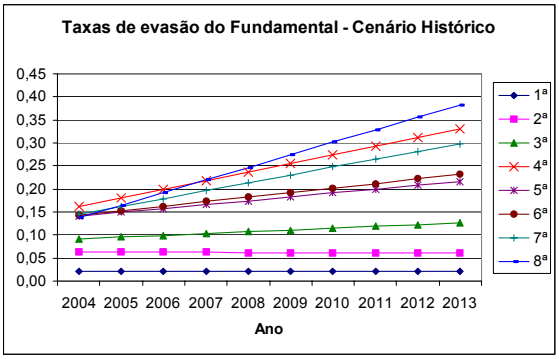

Observação: Para o cenário histórico, a taxa de evasão da 8ª série foi mantida constante. Essa opção se deve ao fato dela já ter apresentado em 2003 uma redução maior que 50% em relação a 2001.

Piauí

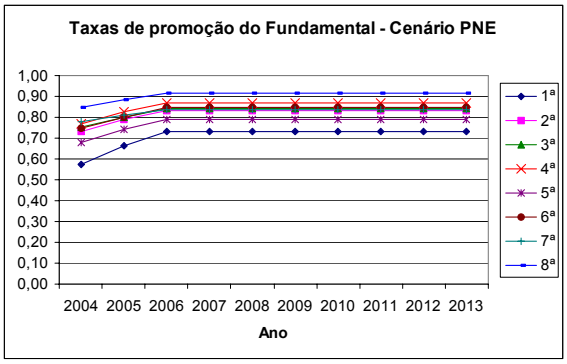
Taxas de promoção do Fundamental - Cenário PNE
1,00
0,90
0,80
0,70
0,60
0,50
0,40
0,30
0,20
0,10
0,00
2004 2005 2006 2007 2008 2009 2010 2011 2012 2013
Ano
1ª
2ª
3ª
4ª
5ª
6ª
7ª
8ª

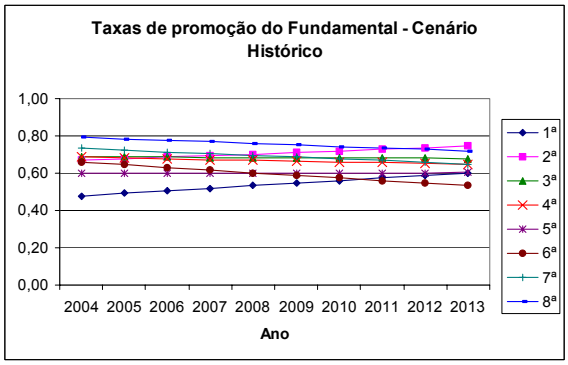
Taxas de promoção do Fundamental - Cenário Histórico
1,00
0,80
0,60
0,40
0,20
0,00
2004 2005 2006 2007 2008 2009 2010 2011 2012 2013
Ano
1ª
2ª
3ª
4ª
5ª
6ª
7ª
8ª

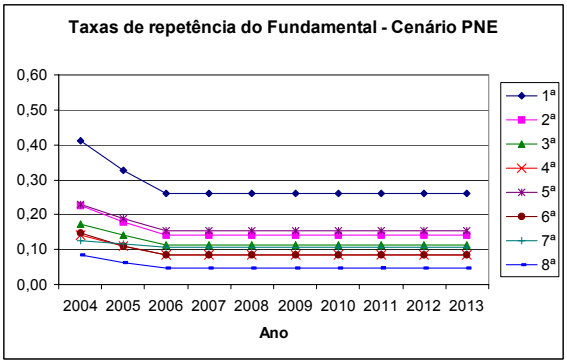
Taxas de repetência do Fundamental - Cenário PNE
0,60
0,50
0,40
0,30
0,20
0,10
0,00
2004 2005 2006 2007 2008 2009 2010 2011 2012 2013
Ano
1ª
2ª
3ª
4ª
5ª
6ª
7ª
8ª

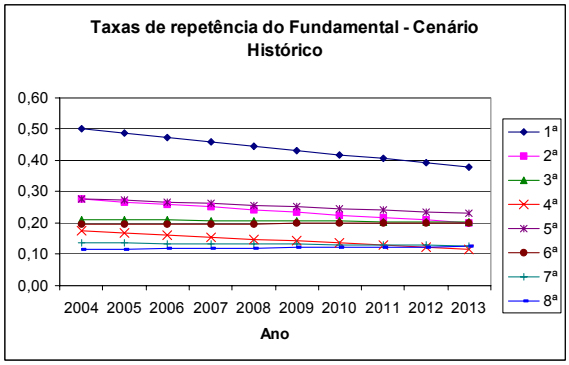
Taxas de repetência do Fundamental - Cenário Histórico
0,60
0,50
0,40
0,30
0,20
0,10
0,00
2004 2005 2006 2007 2008 2009 2010 2011 2012 2013
Ano
1ª
2ª
3ª
4ª
5ª
6ª
7ª
8ª

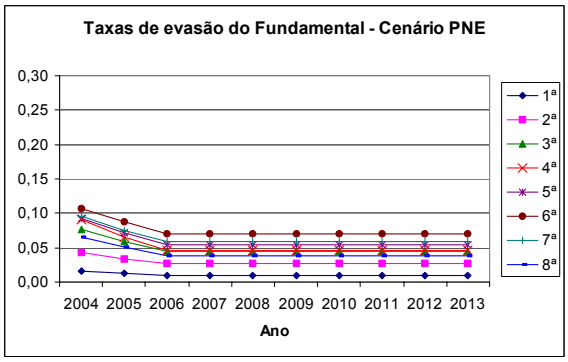
Taxas de evasão do Fundamental - Cenário PNE
0,30
0,25
0,20
0,15
0,10
0,05
0,00
2004 2005 2006 2007 2008 2009 2010 2011 2012 2013
Ano
1ª
2ª
3ª
4ª
5ª
6ª
7ª
8ª

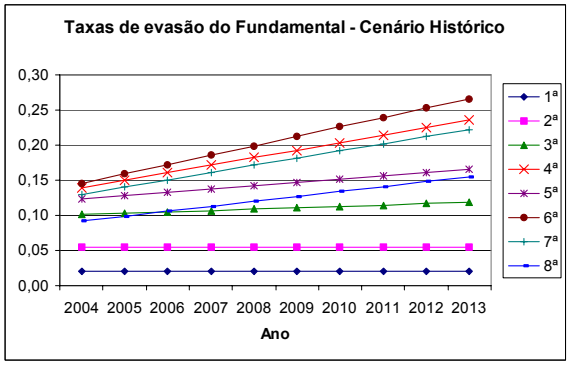
Taxas de evasão do Fundamental - Cenário Histórico
0,30
0,25
0,20
0,15
0,10
0,05
0,00
2004 2005 2006 2007 2008 2009 2010 2011 2012 2013
Ano
1ª
2ª
3ª
4ª
5ª
6ª
7ª
8ª

Ceará

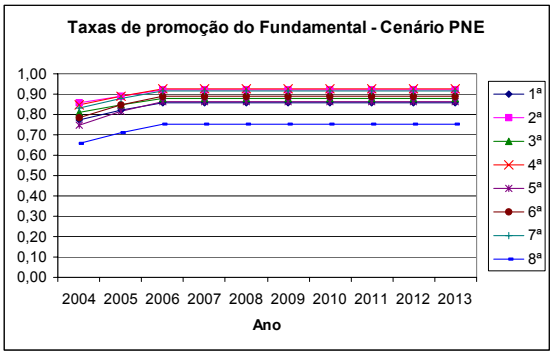

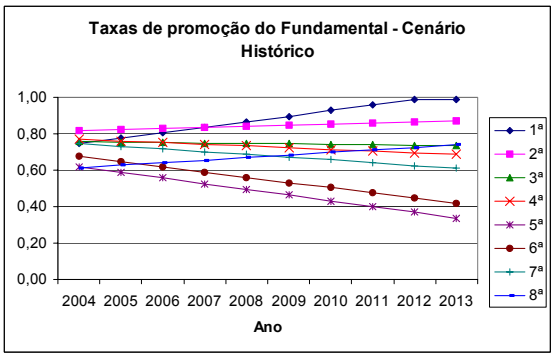

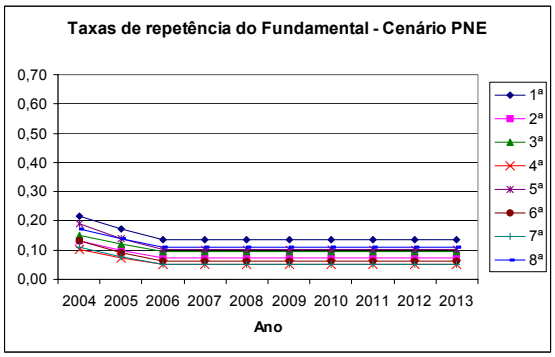

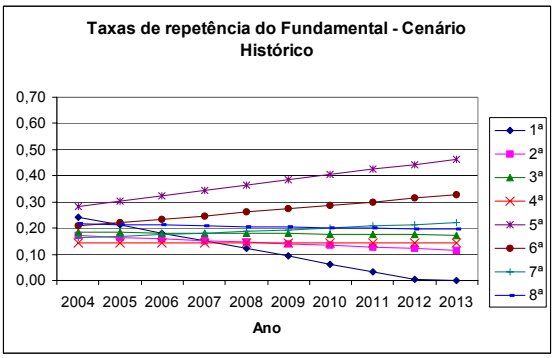

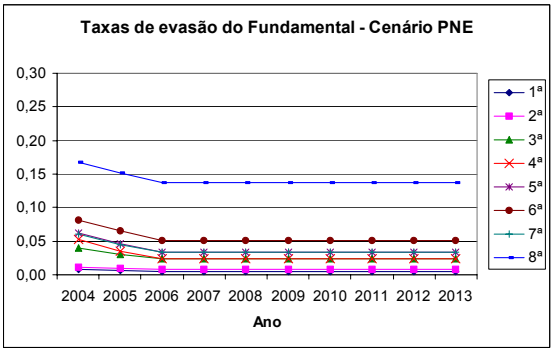

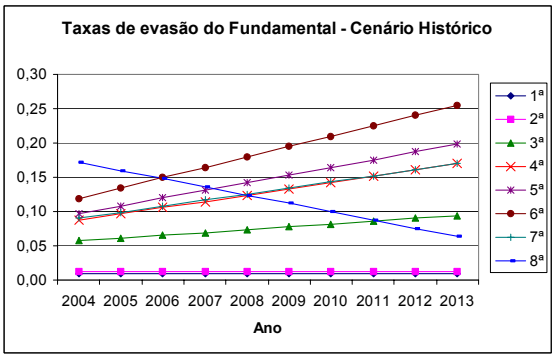

Observação: Para o cenário histórico, no calculo da média da taxa de crescimento para a 8ª série da repetência e evasão não considerou a taxa de crescimento entre os anos de 1999 e 2000, por ter sido bem maior que as demais.

Rio Grande do Norte

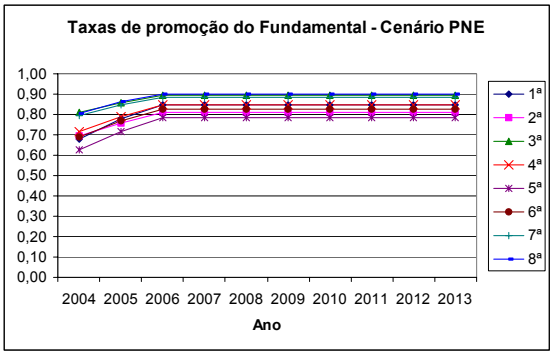

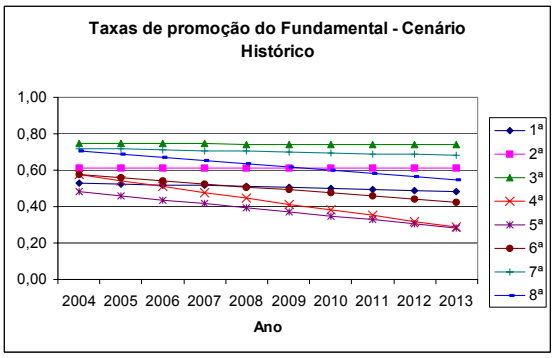

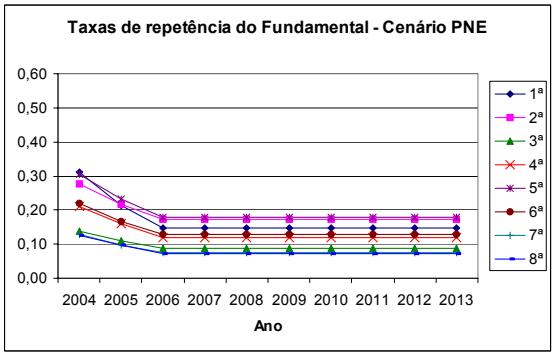

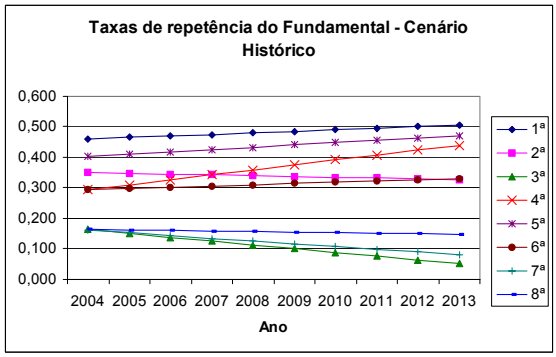

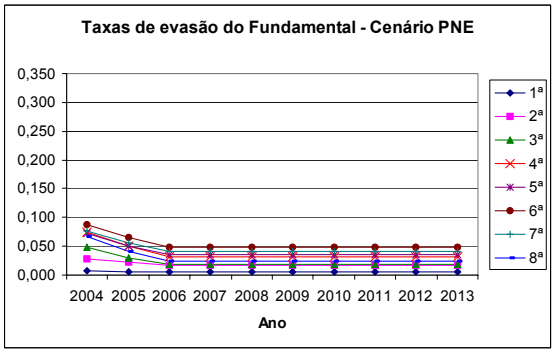

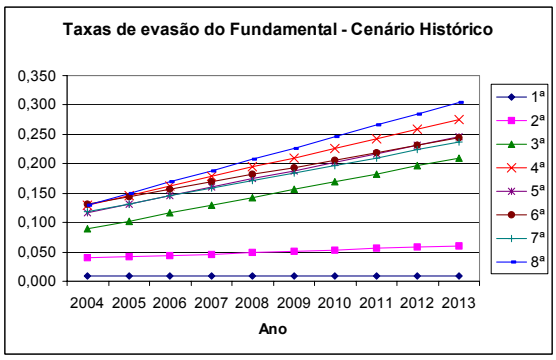

Paraíba

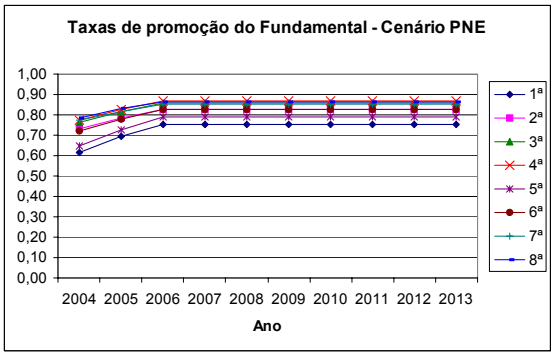
Taxas de promoção do Fundamental - Cenário PNE
1,00
0,90
0,80
0,70
0,60
0,50
0,40
0,30
0,20
0,10
0,00
2004 2005 2006 2007 2008 2009 2010 2011 2012 2013
Ano
1ª
2ª
3ª
4ª
5ª
6ª
7ª
8ª

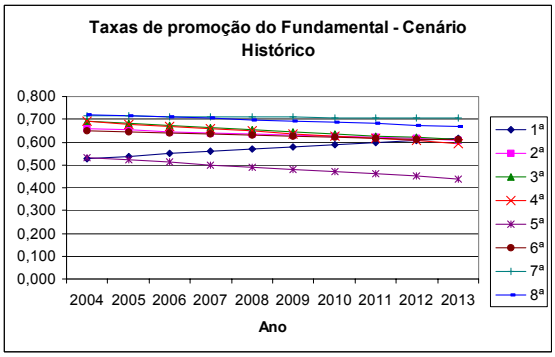
Taxas de promoção do Fundamental - Cenário Histórico
0,800
0,700
0,600
0,500
0,400
0,300
0,200
0,100
0,000
2004 2005 2006 2007 2008 2009 2010 2011 2012 2013
Ano
1ª
2ª
3ª
4ª
5ª
6ª
7ª
8ª

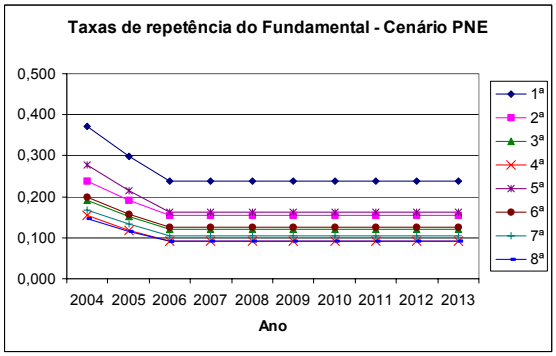
Taxas de repetência do Fundamental - Cenário PNE
0,500
0,400
0,300
0,200
0,100
0,000
2004 2005 2006 2007 2008 2009 2010 2011 2012 2013
Ano
1ª
2ª
3ª
4ª
5ª
6ª
7ª
8ª

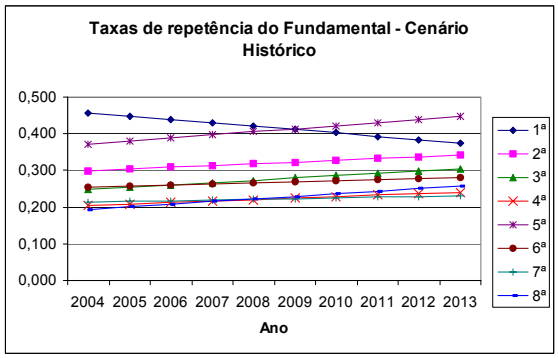
Taxas de repetência do Fundamental - Cenário Histórico
0,500
0,400
0,300
0,200
0,100
0,000
2004 2005 2006 2007 2008 2009 2010 2011 2012 2013
Ano
1ª
2ª
3ª
4ª
5ª
6ª
7ª
8ª

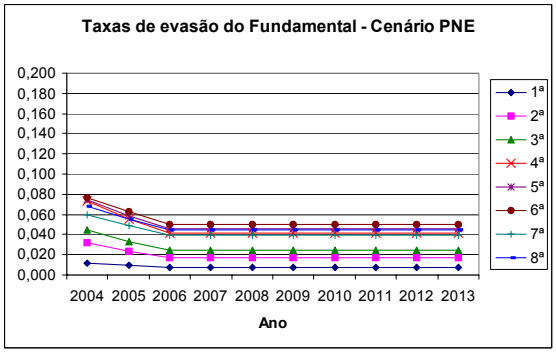
Taxas de evasão do Fundamental - Cenário PNE
0,200
0,180
0,160
0,140
0,120
0,100
0,080
0,060
0,040
0,020
0,000
2004 2005 2006 2007 2008 2009 2010 2011 2012 2013
Ano
1ª
2ª
3ª
4ª
5ª
6ª
7ª
8ª

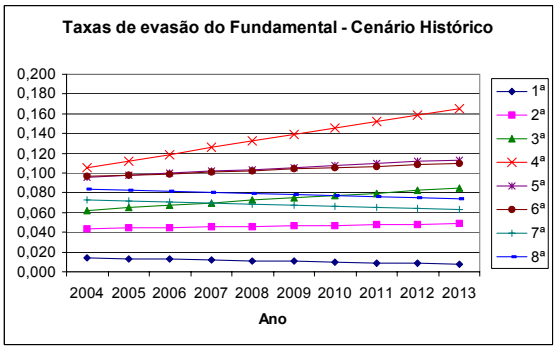
Taxas de evasão do Fundamental - Cenário Histórico
0,200
0,180
0,160
0,140
0,120
0,100
0,080
0,060
0,040
0,020
0,000
2004 2005 2006 2007 2008 2009 2010 2011 2012 2013
Ano
1ª
2ª
3ª
4ª
5ª
6ª
7ª
8ª

Pernambuco

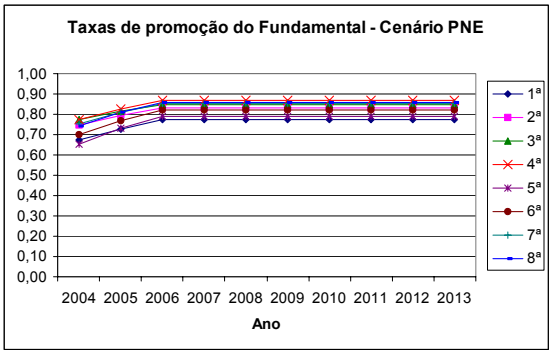
Taxas de promoção do Fundamental - Cenário PNE
1,00
0,90
0,80
0,70
0,60
0,50
0,40
0,30
0,20
0,10
0,00
2004 2005 2006 2007 2008 2009 2010 2011 2012 2013
Ano
1ª
2ª
3ª
4ª
5ª
6ª
7ª
8ª

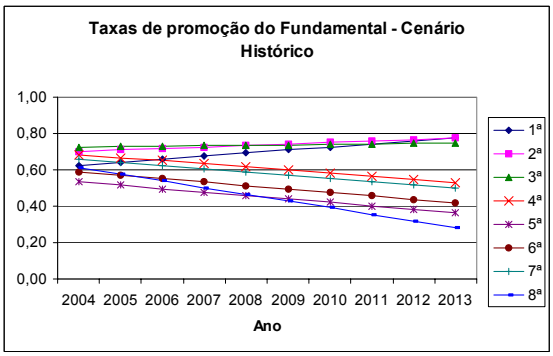
Taxas de promoção do Fundamental - Cenário Histórico
1,00
0,80
0,60
0,40
0,20
0,00
2004 2005 2006 2007 2008 2009 2010 2011 2012 2013
Ano
1ª
2ª
3ª
4ª
5ª
6ª
7ª
8ª

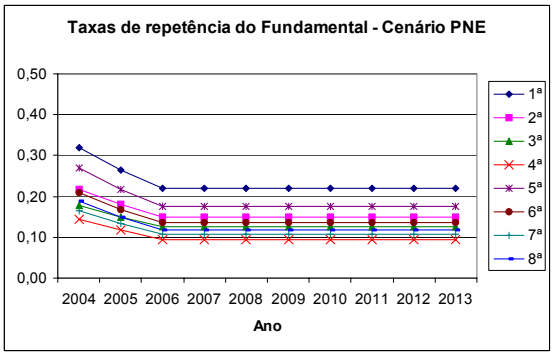
Taxas de repetência do Fundamental - Cenário PNE
0,50
0,40
0,30
0,20
0,10
0,00
2004 2005 2006 2007 2008 2009 2010 2011 2012 2013
Ano
1ª
2ª
3ª
4ª
5ª
6ª
7ª
8ª

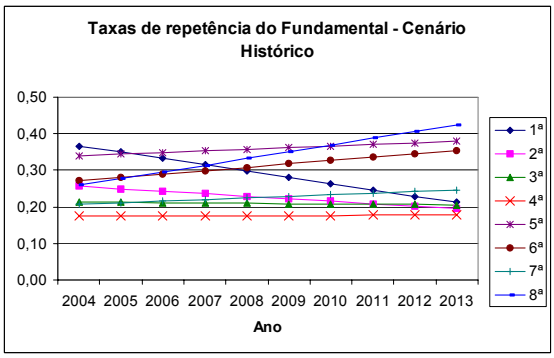
Taxas de repetência do Fundamental - Cenário Histórico
0,50
0,40
0,30
0,20
0,10
0,00
2004 2005 2006 2007 2008 2009 2010 2011 2012 2013
Ano
1ª
2ª
3ª
4ª
5ª
6ª
7ª
8ª

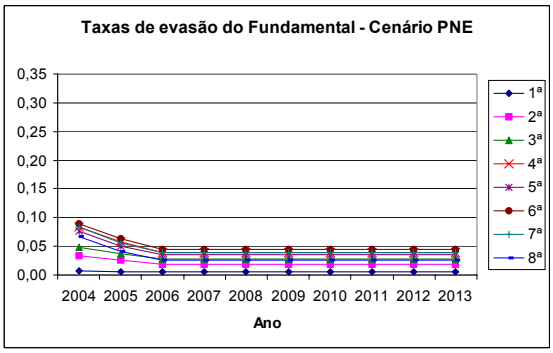
Taxas de evasão do Fundamental - Cenário PNE
0,35
0,30
0,25
0,20
0,15
0,10
0,05
0,00
2004 2005 2006 2007 2008 2009 2010 2011 2012 2013
Ano
1ª
2ª
3ª
4ª
5ª
6ª
7ª
8ª

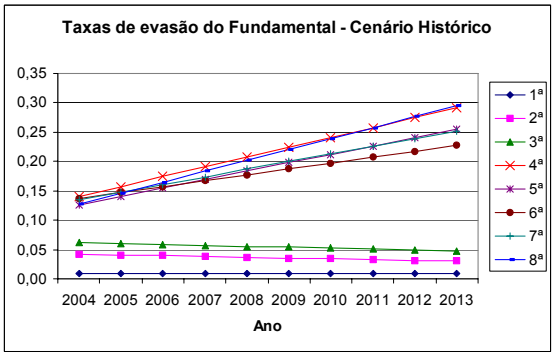
Taxas de evasão do Fundamental - Cenário Histórico
0,35
0,30
0,25
0,20
0,15
0,10
0,05
0,00
2004 2005 2006 2007 2008 2009 2010 2011 2012 2013
Ano
1ª
2ª
3ª
4ª
5ª
6ª
7ª
8ª

Alagoas

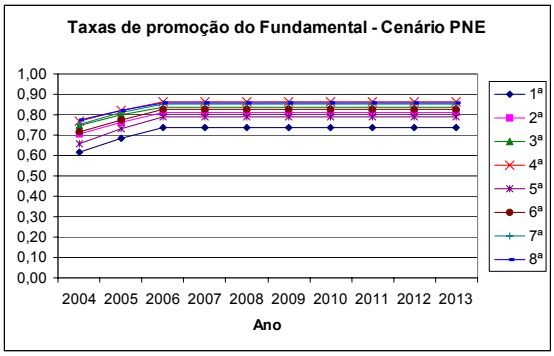
Taxas de promoção do Fundamental - Cenário PNE
1,00
0,90
0,80
0,70
0,60
0,50
0,40
0,30
0,20
0,10
0,00
2004 2005 2006 2007 2008 2009 2010 2011 2012 2013
Ano
1ª
2ª
3ª
4ª
5ª
6ª
7ª
8ª

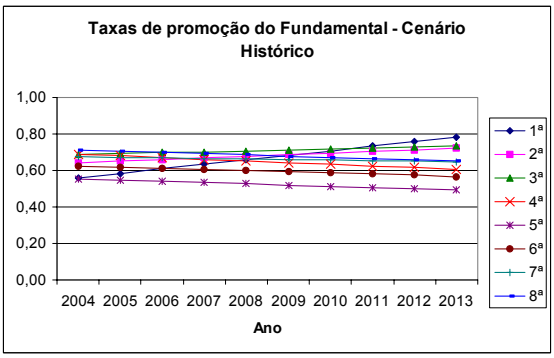
Taxas de promoção do Fundamental - Cenário Histórico
1,00
0,80
0,60
0,40
0,20
0,00
2004 2005 2006 2007 2008 2009 2010 2011 2012 2013
Ano
1ª
2ª
3ª
4ª
5ª
6ª
7ª
8ª

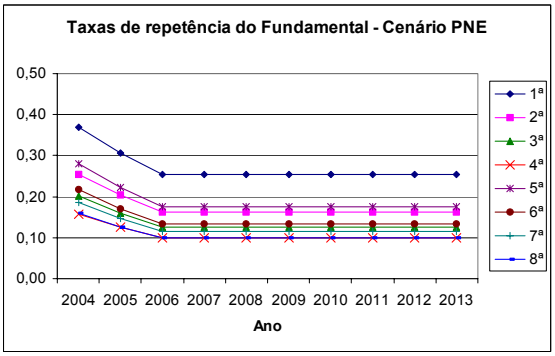
Taxas de repetência do Fundamental - Cenário PNE
0,50
0,40
0,30
0,20
0,10
0,00
2004 2005 2006 2007 2008 2009 2010 2011 2012 2013
Ano
1ª
2ª
3ª
4ª
5ª
6ª
7ª
8ª

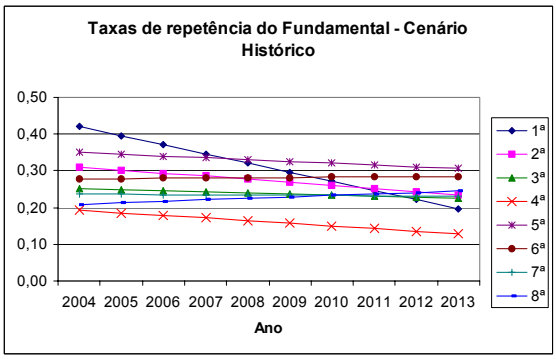
Taxas de repetência do Fundamental - Cenário Histórico
0,50
0,40
0,30
0,20
0,10
0,00
2004 2005 2006 2007 2008 2009 2010 2011 2012 2013
Ano
1ª
2ª
3ª
4ª
5ª
6ª
7ª
8ª

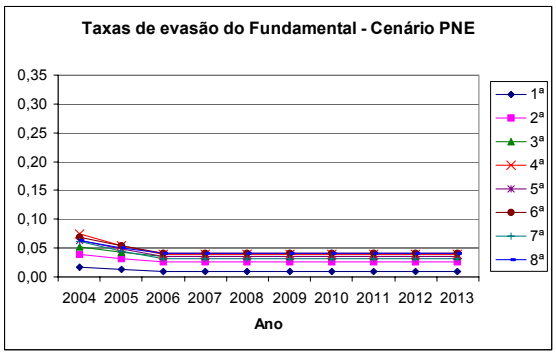
Taxas de evasão do Fundamental - Cenário PNE
0,35
0,30
0,25
0,20
0,15
0,10
0,05
0,00
2004 2005 2006 2007 2008 2009 2010 2011 2012 2013
Ano
1ª
2ª
3ª
4ª
5ª
6ª
7ª
8ª

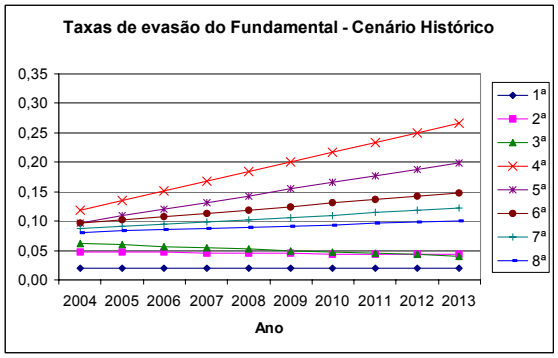
Taxas de evasão do Fundamental - Cenário Histórico
0,35
0,30
0,25
0,20
0,15
0,10
0,05
0,00
2004 2005 2006 2007 2008 2009 2010 2011 2012 2013
Ano
1ª
2ª
3ª
4ª
5ª
6ª
7ª
8ª

Sergipe

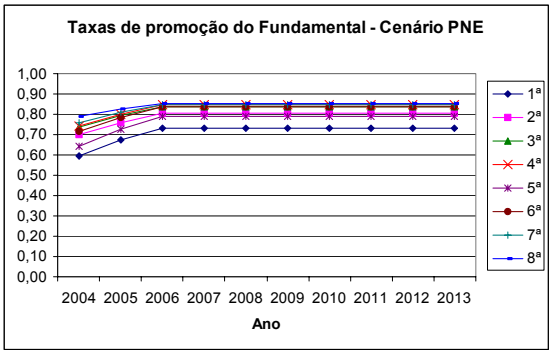
Taxas de promoção do Fundamental - Cenário PNE
1,00
0,90
0,80
0,70
0,60
0,50
0,40
0,30
0,20
0,10
0,00
2004 2005 2006 2007 2008 2009 2010 2011 2012 2013
Ano
1ª
2ª
3ª
4ª
5ª
6ª
7ª
8ª

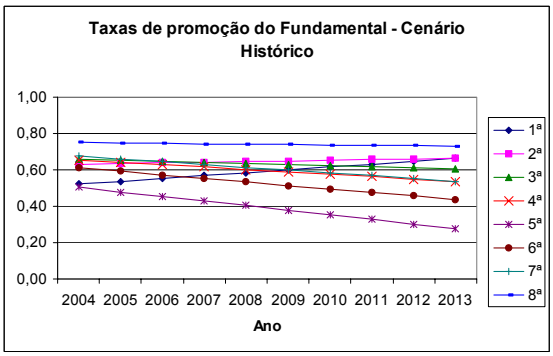
Taxas de promoção do Fundamental - Cenário Histórico
1,00
0,80
0,60
0,40
0,20
0,00
2004 2005 2006 2007 2008 2009 2010 2011 2012 2013
Ano
1ª
2ª
3ª
4ª
5ª
6ª
7ª
8ª

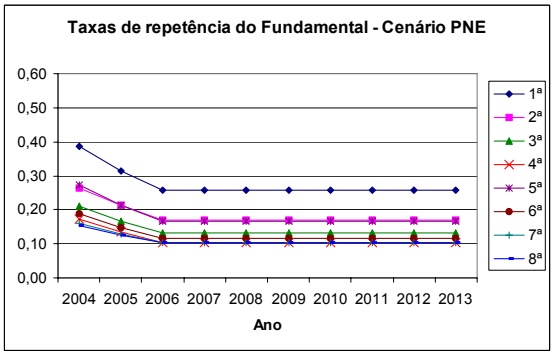
Taxas de repetência do Fundamental - Cenário PNE
0,60
0,50
0,40
0,30
0,20
0,10
0,00
2004 2005 2006 2007 2008 2009 2010 2011 2012 2013
Ano
1ª
2ª
3ª
4ª
5ª
6ª
7ª
8ª

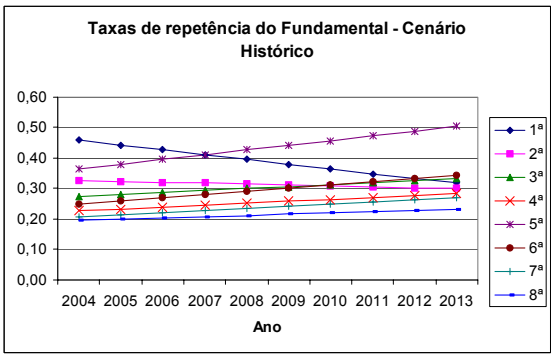
Taxas de repetência do Fundamental - Cenário Histórico
0,60
0,50
0,40
0,30
0,20
0,10
0,00
2004 2005 2006 2007 2008 2009 2010 2011 2012 2013
Ano
1ª
2ª
3ª
4ª
5ª
6ª
7ª
8ª

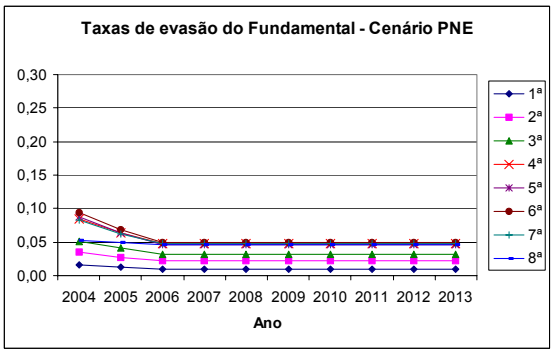
Taxas de evasão do Fundamental - Cenário PNE
0,30
0,25
0,20
0,15
0,10
0,05
0,00
2004 2005 2006 2007 2008 2009 2010 2011 2012 2013
Ano
1ª
2ª
3ª
4ª
5ª
6ª
7ª
8ª

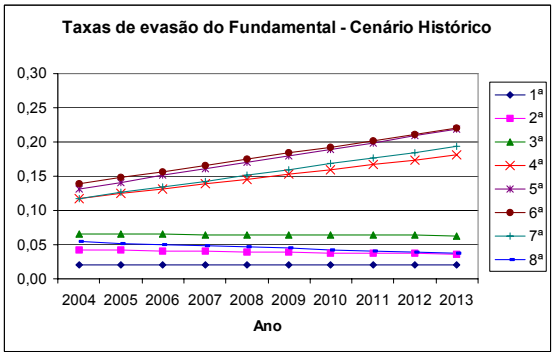
Taxas de evasão do Fundamental - Cenário Histórico
0,30
0,25
0,20
0,15
0,10
0,05
0,00
2004 2005 2006 2007 2008 2009 2010 2011 2012 2013
Ano
1ª
2ª
3ª
4ª
5ª
6ª
7ª
8ª

Bahia

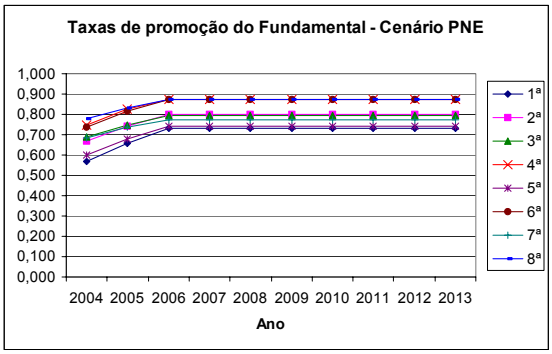
Taxas de promoção do Fundamental - Cenário PNE
1,000
0,900
0,800
0,700
0,600
0,500
0,400
0,300
0,200
0,100
0,000
2004 2005 2006 2007 2008 2009 2010 2011 2012 2013
Ano
1ª
2ª
3ª
4ª
5ª
6ª
7ª
8ª

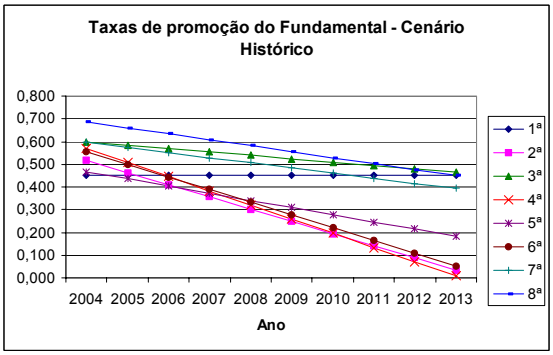
Taxas de promoção do Fundamental - Cenário Histórico
0,800
0,700
0,600
0,500
0,400
0,300
0,200
0,100
0,000
2004 2005 2006 2007 2008 2009 2010 2011 2012 2013
Ano
1ª
2ª
3ª
4ª
5ª
6ª
7ª
8ª

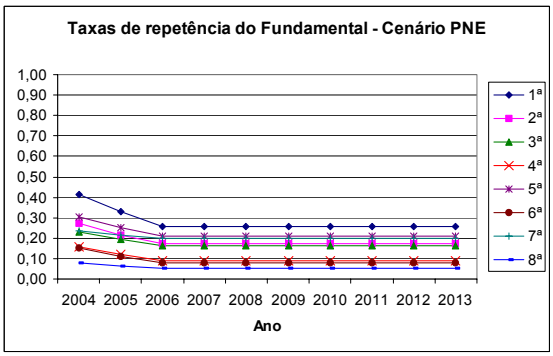
Taxas de repetência do Fundamental - Cenário PNE
1,00
0,90
0,80
0,70
0,60
0,50
0,40
0,30
0,20
0,10
0,00
2004 2005 2006 2007 2008 2009 2010 2011 2012 2013
Ano
1ª
2ª
3ª
4ª
5ª
6ª
7ª
8ª

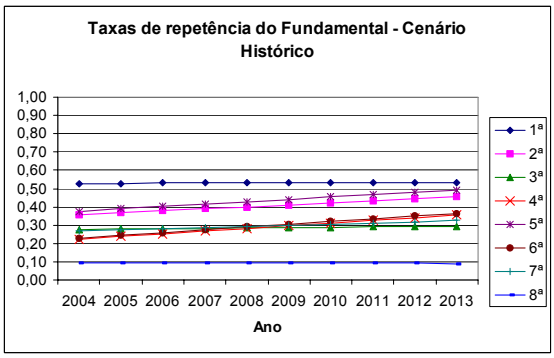
Taxas de repetência do Fundamental - Cenário Histórico
1,00
0,90
0,80
0,70
0,60
0,50
0,40
0,30
0,20
0,10
0,00
2004 2005 2006 2007 2008 2009 2010 2011 2012 2013
Ano
1ª
2ª
3ª
4ª
5ª
6ª
7ª
8ª

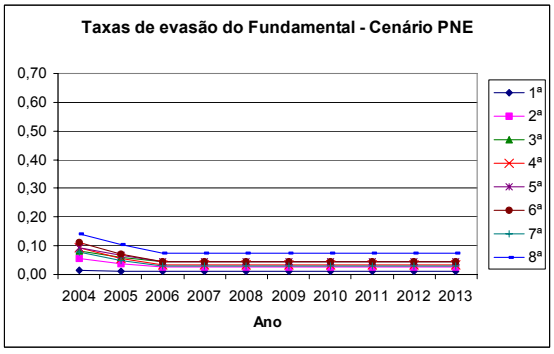
Taxas de evasão do Fundamental - Cenário PNE
0,70
0,60
0,50
0,40
0,30
0,20
0,10
0,00
2004 2005 2006 2007 2008 2009 2010 2011 2012 2013
Ano
1ª
2ª
3ª
4ª
5ª
6ª
7ª
8ª

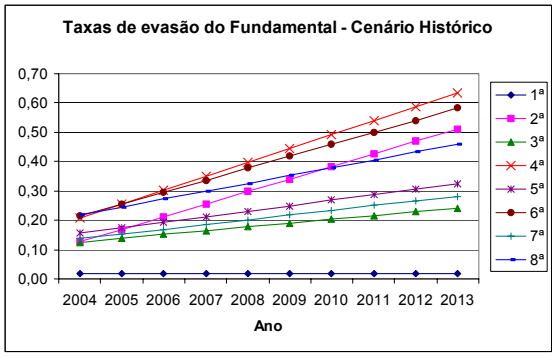
Taxas de evasão do Fundamental - Cenário Histórico
0,70
0,60
0,50
0,40
0,30
0,20
0,10
0,00
2004 2005 2006 2007 2008 2009 2010 2011 2012 2013
Ano
1ª
2ª
3ª
4ª
5ª
6ª
7ª
8ª

1.7 Projeção das matrículas

As projeções das taxas de fluxo – promoção, repetência e evasão – refletem a entrada e saída de matrículas em determinada série. Conseqüentemente a projeção dessas taxas até 2010 pelos diferentes cenários fornece também o total de matrículas finais em cada série para esse período. Dessa forma, essa parte do trabalho faz uma comparação entre as matrículas projetadas pelos cenários PNE e Histórico.

Pelas tabelas abaixo, percebe-se que as matrículas do fundamental no cenário PNE são maiores que no cenário histórico, devido principalmente a maior taxa de evasão no cenário histórico que do PNE. Essa diferença reflete de certa forma as matrículas adicionais necessárias para o cumprimento da meta 3 do PNE.

Tabela 10: Matrículas projetadas segundo diferentes cenários - Maranhão

Período	Ensino Fundamental		
	Cenário PNE	Cenário histórico	Diferença dos dois cenários
2003	1.604.270	1.604.270	
2004	1.570.005	1.524.384	45.621
2005	1.547.083	1.435.917	111.166
2006	1.529.787	1.349.119	180.669
2007	1.496.298	1.266.345	229.953
2008	1.455.238	1.193.638	261.600
2009	1.407.335	1.131.644	275.691
2010	1.355.817	1.079.331	276.486
2011	1.300.415	1.034.280	266.135

Tabela 11: Matrículas projetadas segundo diferentes cenários - Piauí

Período	Ensino Fundamental		
	Cenário PNE	Cenário histórico	Diferença dos dois cenários
2003	731.954	731.954	
2004	720.876	705.566	15.310
2005	715.586	676.785	38.801
2006	710.490	647.685	62.805
2007	698.928	620.710	78.218
2008	685.001	597.463	87.538
2009	670.203	577.609	92.593
2010	654.436	560.261	94.174
2011	634.506	544.107	90.399

Tabela 12: Matrículas projetadas segundo diferentes cenários - Ceará

Período	Ensino Fundamental		
	Cenário PNE	Cenário histórico	Diferença dos dois cenários
2003	1.826.911	1.826.911	
2004	1.779.993	1.754.159	25.834
2005	1.752.227	1.687.579	64.648
2006	1.725.816	1.621.660	104.156
2007	1.688.615	1.558.694	129.920
2008	1.647.049	1.499.402	147.647
2009	1.602.171	1.442.247	159.924
2010	1.560.630	1.387.439	173.191
2011	1.496.128	1.333.738	162.390

Tabela 13: Matrículas projetadas segundo diferentes cenários – Rio Grande do Norte

Período	Ensino Fundamental		
	Cenário PNE	Cenário histórico	Diferença dos dois cenários
2003	623.589	623.589	
2004	614.645	597.356	17.288
2005	612.467	569.145	43.322
2006	611.503	542.076	69.427
2007	603.405	517.960	85.445
2008	589.020	496.984	92.036
2009	572.862	478.810	94.051
2010	557.267	463.099	94.168
2011	544.939	449.841	95.098

Tabela 14: Matrículas projetadas segundo diferentes cenários – Paraíba

Período	Ensino Fundamental		
	Cenário PNE	Cenário histórico	Diferença dos dois cenários
2003	854.801	854.801	
2004	849.456	839.294	10.162
2005	844.144	819.373	24.772
2006	833.278	795.156	38.122
2007	811.955	770.813	41.143
2008	787.414	748.911	38.503
2009	763.794	730.192	33.602
2010	742.507	714.551	27.956
2011	720.156	701.498	18.658

Tabela 15: Matrículas projetadas segundo diferentes cenários – Pernambuco

Período	Ensino Fundamental		
	Cenário PNE	Cenário histórico	Diferença dos dois cenários
2003	1.772.499	1.772.499	
2004	1.744.288	1.705.494	38.793
2005	1.731.928	1.634.941	96.987
2006	1.720.544	1.563.843	156.700
2007	1.691.150	1.494.748	196.402
2008	1.651.620	1.429.795	221.825
2009	1.606.220	1.369.149	237.071
2010	1.558.826	1.312.444	246.383
2011	1.504.846	1.260.194	244.652

Tabela 16: Matrículas projetadas segundo diferentes cenários – Alagoas

Período	Ensino Fundamental		
	Cenário PNE	Cenário histórico	Diferença dos dois cenários
2003	725.757	725.757	
2004	730.083	718.815	11.268
2005	735.887	707.053	28.833
2006	737.269	689.714	47.555
2007	728.483	668.920	59.563
2008	714.484	646.962	67.523
2009	697.198	624.915	72.283
2010	678.257	603.391	74.867
2011	656.532	582.100	74.432

Tabela 17: Matrículas projetadas segundo diferentes cenários – Sergipe

Período	Ensino Fundamental		
	Cenário PNE	Cenário histórico	Diferença dos dois cenários
2003	416.203	416.203	
2004	412.732	404.871	7.861
2005	412.743	393.483	19.260
2006	413.848	382.884	30.964
2007	410.997	373.818	37.179
2008	405.381	366.243	39.138
2009	398.006	359.805	38.201
2010	389.881	354.165	35.716
2011	380.565	348.904	31.661

Tabela 18: Matrículas projetadas segundo diferentes cenários – Bahia

Período	Ensino Fundamental		
	Cenário PNE	Cenário histórico	Diferença dos dois cenários
2003	3.334.104	3.334.104	
2004	3.333.776	3.149.021	184.755
2005	3.358.139	2.907.832	450.307
2006	3.431.483	2.688.440	743.043
2007	3.448.925	2.478.458	970.468
2008	3.435.370	2.284.468	1.150.902
2009	3.400.534	2.107.689	1.292.845
2010	3.359.791	1.947.181	1.412.610
2011	3.306.187	1.798.071	1.508.116

2 Taxa de distorção idade/série

Nessa parte do trabalho é analisada a taxa de distorção idade/série. Essa taxa expressa o percentual de alunos em cada série, com idade superior à idade recomendada. A sua metodologia de calculo é dada pela razão entre as matrículas na idade *i* superior a idade recomendada para o nível de ensino *k* na série ou grupo de séries *s* e o número total de matrículas no nível de ensino *k* na série ou grupo de série *s*.

A análise dessa taxa também fornece um indicativo do fluxo de alunos entre as séries, já que a distorção entre a série e a idade adequada é conseqüência em grande parte da repetência do aluno nas séries, além da entrada tardia da criança no sistema de ensino. Dessa forma, será feita uma análise da evolução dessa taxa no período entre 1998 a 2003, calculadas com base na Pesquisa Nacional por Amostra de Domicílio (PNAD) fornecida pelo Instituto Brasileiro de Geografia e Estatística (IBGE).

2.1 Evolução da taxa de distorção idade/série

As tabela e gráficos abaixo mostram a evolução das taxas de distorção idade série para os estados da região Nordeste no período de 1998 a 2003. Percebe-se que as taxas do Nordeste, apesar de terem apresentado queda, ainda são bastantes elevadas, pois do total de matrículas no fundamental, 64,38% são de alunos acima da idade adequada. Esse percentual está bem acima da média nacional que é de 49,65%. Dentre os estados do Nordeste, Piauí é o que apresenta a maior taxa, enquanto Ceará detém o menor percentual. Nesse estado, ocorreu uma diminuição da distorção idade/série em todas as séries. Observa-se também, que de modo geral, as primeiras séries do fundamental apresentaram maior diminuição durante esse período, com destaque para a 1ª série. Tal fato pode ser conseqüência das políticas de ciclo que são mais comuns na primeira metade do fundamental. Por outro lado, a diminuição das séries mais avançadas se deu em um ritmo bastante lento, principalmente para a 8 ª série, que apresentou estabilidade para a maioria dos estados.

Tabela 19: Taxa de distorção idade/série do ensino fundamental – região Nordeste – 1998 a 2003.

Anos	1ª	2ª	3ª	4ª	5ª	6ª	7ª	8ª	Fundamental
Brasil									
1998	50.86	59.19	59.27	62.83	65.98	67.88	67.56	68.81	61.80
1999	43.98	54.77	58.94	60.56	65.47	63.84	63.48	67.28	58.98
2001	38.97	47.02	52.11	58.42	61.30	61.22	60.02	64.38	54.62
2002	35.85	44.33	47.38	53.93	59.75	59.75	57.88	62.01	51.92
2003	34.76	41.08	46.12	50.14	56.12	56.93	56.65	61.00	49.65
Nordeste									
1998	65.92	77.42	77.70	80.83	81.37	81.30	81.67	78.96	76.62
1999	58.95	72.17	78.32	79.77	81.44	80.11	79.43	80.33	74.65
2001	51.60	63.40	68.31	75.14	78.10	79.08	76.19	79.28	69.57
2002	47.99	59.43	65.13	71.21	76.26	77.49	77.20	80.08	67.54
2003	46.38	54.75	62.35	67.12	70.78	73.34	73.54	78.73	64.38
Maranhão									
1998	72.37	82.47	77.92	84.33	83.54	76.56	84.79	71.29	78.65
1999	69.95	80.39	83.40	82.89	83.58	83.94	76.27	83.33	79.47
2001	57.66	72.31	76.87	79.34	80.37	76.97	76.66	80.56	73.42
2002	63.45	65.70	67.36	72.25	76.40	77.71	80.36	82.07	71.69
2003	51.97	60.68	68.65	67.82	71.29	75.13	76.13	78.40	67.38
Piauí									
1998	75.79	84.52	91.07	89.03	89.38	85.19	73.14	73.22	82.69
1999	68.37	75.10	83.49	78.80	85.52	88.54	79.73	76.55	77.79
2001	60.90	72.00	73.87	82.23	84.18	84.48	70.73	82.96	74.57
2002	59.29	69.33	81.40	79.81	82.73	87.58	80.81	85.35	76.43
2003	54.47	67.79	70.68	77.17	74.85	79.35	73.77	82.36	70.98
Ceará									
1998	61.17	75.76	74.04	77.89	82.21	79.01	79.38	77.72	74.20
1999	52.53	67.11	73.23	76.64	81.45	79.04	82.31	78.26	71.98
2001	41.95	51.79	57.33	67.44	72.54	71.18	69.82	78.52	62.48
2002	36.33	49.82	57.22	62.58	71.20	69.09	69.49	73.87	59.77
2003	41.92	41.39	53.58	62.47	65.61	64.99	68.71	70.05	57.55
Rio Grande do Norte									
1998	49.29	64.89	67.32	69.15	74.19	81.98	83.87	79.11	68.26
1999	39.48	60.19	71.94	72.29	75.80	66.67	72.16	79.10	65.42
2001	34.09	55.50	53.98	69.93	71.05	74.02	68.27	68.47	60.62
2002	43.90	50.90	48.68	66.29	66.46	77.23	65.85	67.24	59.04
2003	33.15	49.20	55.06	62.62	67.95	71.71	68.22	72.64	58.56
Paraíba									
1998	70.06	76.84	81.59	78.02	80.11	79.82	78.51	77.27	76.96
1999	60.98	72.69	76.75	73.66	79.57	76.51	74.56	71.83	72.40
2001	53.92	63.50	68.68	75.62	80.15	75.16	78.12	74.55	69.65
2002	53.39	69.53	67.83	76.59	77.82	78.62	83.44	80.62	71.29
2003	52.19	55.55	62.19	61.70	67.57	76.75	76.82	76.34	64.77
Pernambuco									
1998	57.86	73.21	72.08	76.71	77.66	81.19	84.20	79.97	73.00
1999	52.80	69.18	73.68	76.84	77.19	77.67	75.32	77.21	70.78
2001	49.93	61.36	63.98	69.50	77.69	74.96	71.50	77.71	66.65
2002	42.34	56.79	59.88	69.11	75.43	73.68	76.25	76.86	64.33
2003	42.58	55.18	62.15	66.93	69.10	71.42	69.94	78.53	62.60
Alagoas									
1998	73.20	79.12	80.00	80.32	83.62	76.40	76.71	77.20	77.94
1999	62.15	69.42	80.72	79.81	85.25	85.19	82.90	76.71	75.59
2001	57.49	70.22	73.61	77.90	81.10	90.68	85.48	74.36	73.72
2002	40.99	59.13	71.90	73.40	83.56	83.23	81.30	87.88	69.26
2003	48.18	61.54	68.24	69.19	79.73	76.71	82.64	85.98	69.08
Sergipe									
1998	63.36	75.24	74.69	77.71	77.95	75.22	80.40	82.71	74.13
1999	59.02	71.13	76.58	76.98	80.49	80.67	79.21	93.07	74.50
2001	57.58	67.01	75.45	72.52	82.58	81.08	78.49	80.00	72.37
2002	48.40	65.39	65.98	72.84	78.99	77.14	74.75	80.29	68.26
2003	47.12	60.00	65.62	65.68	70.66	72.57	78.63	74.26	65.17
Bahia									
1998	66.60	79.00	80.43	84.76	82.81	85.59	83.06	83.54	79.18
1999	59.10	74.28	81.13	84.73	83.02	81.49	82.95	83.18	77.30
2001	51.30	63.02	71.04	78.97	79.41	85.00	82.41	82.93	72.49
2002	47.60	58.84	67.96	73.39	77.17	80.29	80.63	83.98	69.79
2003	46.75	54.20	61.97	68.74	73.25	75.59	74.81	83.20	66.08

Fonte: Pesquisa Nacional de Amostra por Domicílio - PNAD.

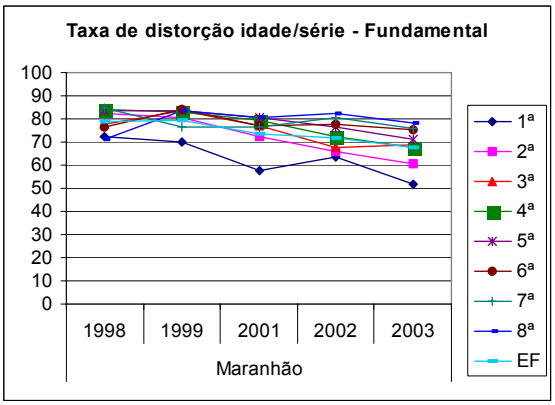
Taxa de distorção idade/série - Fundamental
100
90
80
70
60
50
40
30
20
10
0
1998
1999
2001
2002
2003
Maranhão
1ª
2ª
3ª
4ª
5ª
6ª
7ª
8ª
EF

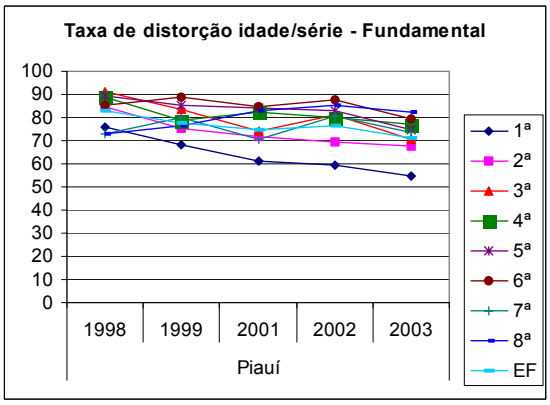
Taxa de distorção idade/série - Fundamental
100
90
80
70
60
50
40
30
20
10
0
1998
1999
2001
2002
2003
Piauí
1ª
2ª
3ª
4ª
5ª
6ª
7ª
8ª
EF

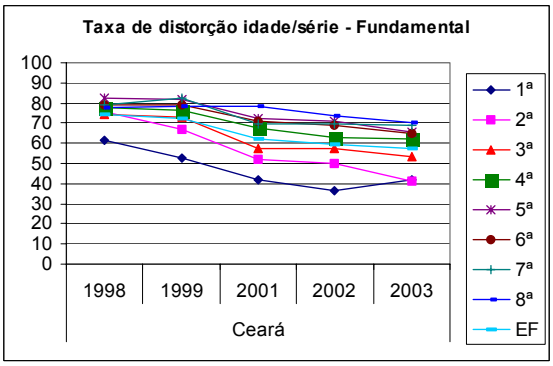
Taxa de distorção idade/série - Fundamental
100
90
80
70
60
50
40
30
20
10
0
1998
1999
2001
2002
2003
Ceará
1ª
2ª
3ª
4ª
5ª
6ª
7ª
8ª
EF

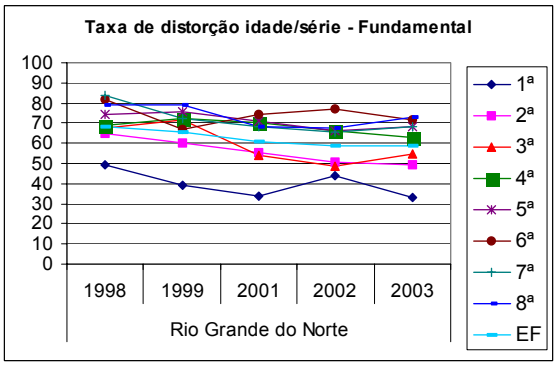
Taxa de distorção idade/série - Fundamental
100
90
80
70
60
50
40
30
20
10
0
1998
1999
2001
2002
2003
Rio Grande do Norte
1ª
2ª
3ª
4ª
5ª
6ª
7ª
8ª
EF

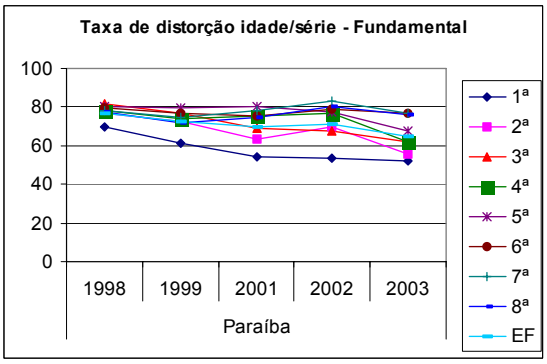
Taxa de distorção idade/série - Fundamental
100
80
60
40
20
0
1998
1999
2001
2002
2003
Paraíba
1ª
2ª
3ª
4ª
5ª
6ª
7ª
8ª
EF

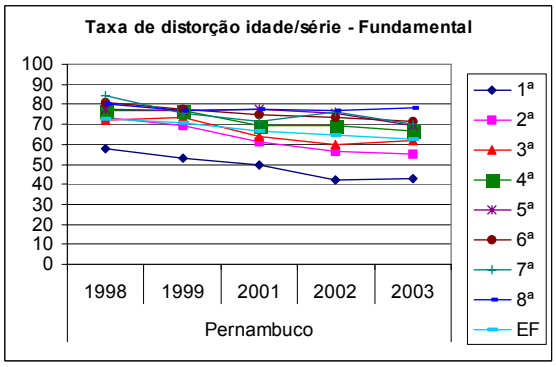
Taxa de distorção idade/série - Fundamental
100
90
80
70
60
50
40
30
20
10
0
1998
1999
2001
2002
2003
Pernambuco
1ª
2ª
3ª
4ª
5ª
6ª
7ª
8ª
EF

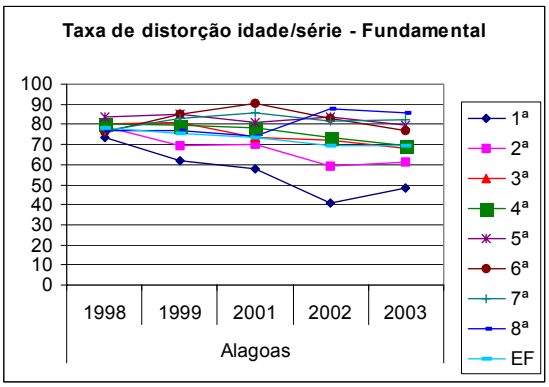
Taxa de distorção idade/série - Fundamental
100
90
80
70
60
50
40
30
20
10
0
1998
1999
2001
2002
2003
Alagoas
1ª
2ª
3ª
4ª
5ª
6ª
7ª
8ª
EF

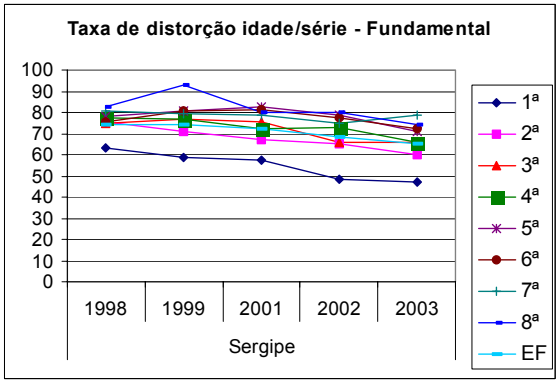
Taxa de distorção idade/série - Fundamental
100
90
80
70
60
50
40
30
20
10
0
1998
1999
2001
2002
2003
Sergipe
1ª
2ª
3ª
4ª
5ª
6ª
7ª
8ª
EF

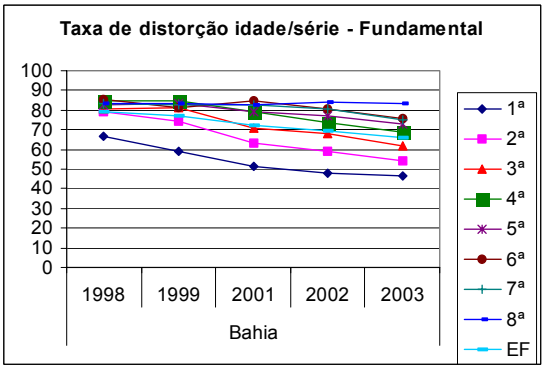
Taxa de distorção idade/série - Fundamental
100
90
80
70
60
50
40
30
20
10
0
1998
1999
2001
2002
2003
Bahia
1ª
2ª
3ª
4ª
5ª
6ª
7ª
8ª
EF

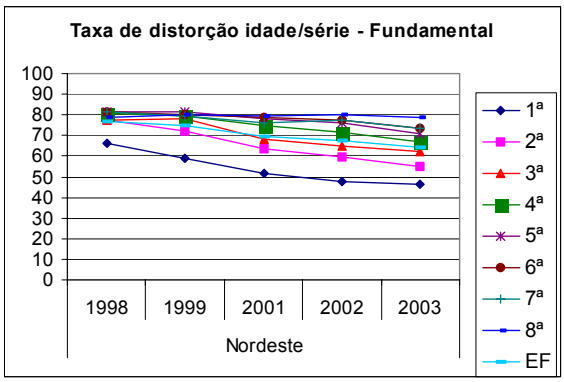
Taxa de distorção idade/série - Fundamental
100
90
80
70
60
50
40
30
20
10
0
1998
1999
2001
2002
2003
Nordeste
1ª
2ª
3ª
4ª
5ª
6ª
7ª
8ª
EF

Como já mencionado, a taxa de distorção idade/série é conseqüência de dois fatores: repetência e entrada tardia no sistema de ensino. Para melhor compreensão dos fatores causadores dessa taxa foi feita uma análise da situação educacional da população de 7 anos de idade, que é a idade adequada de estar cursando a 1ª série do ensino fundamental de oito anos.

Pela tabela abaixo, observa-se que 93,86% das crianças de 7 anos freqüentavam a escola em 2003 no Nordeste, sendo que dentre as que freqüentam, 21,43% estavam na creche ou pré-escola, enquanto o restante se encontravam em alguma série do ensino fundamental, com maior proporção na 1ª série. O estado do Maranhão é o que apresenta o maior percentual de crianças de 7 anos ainda cursando a educação infantil, enquanto Alagoas possui o mais baixo percentual de crianças nessa faixa etária cursando a escola. Esses dados mostram que, além da repetência, que conforme visto anteriormente é bastante elevada, a entrada tardia no sistema de ensino também possui um peso na distorção idade/série, o que demonstra a necessidade de políticas de incentivo a entrada na idade correta das crianças.

Tabela 20: Percentual de crianças de 7 anos de idade segundo situação escolar – região Nordeste – 1998 a 2003.

Anos	Frequentam escola	Dentre as que frequentam escola			
		Frequentam creche ou pré-escola	Frequentam a 1ª série do EF	Frequentam a 2ª série do EF	Frequentam a 3ª série do EF
Brasil					
1998	92.56	19.51	67.76	11.52	1.21
1999	94.13	16.64	67.81	14.51	1.04
2001	95.81	15.39	67.92	15.06	1.62
2002	95.60	14.36	68.22	15.81	1.61
2003	95.71	14.88	67.95	15.60	1.58
Nordeste					
1998	89.51	28.72	59.55	10.64	1.09
1999	91.85	24.69	60.73	13.79	0.78
2001	94.29	22.49	60.58	15.25	1.69
2002	93.83	19.71	61.53	16.71	2.05
2003	93.86	21.43	59.07	17.32	2.18
Maranhão					
1998	87.24	32.52	59.35	7.32	0.81
1999	93.37	40.00	52.26	7.74	0.00
2001	93.04	33.69	56.15	9.63	0.53
2002	93.63	31.97	53.06	12.24	2.72
2003	94.21	35.75	50.84	11.73	1.68
Piauí					
1998	91.51	28.87	60.82	9.28	1.03
1999	91.97	32.54	57.14	9.52	0.79
2001	99.06	18.09	65.72	14.28	1.90
2002	94.78	19.26	65.14	15.60	0.00
2003	96.75	16.81	69.75	10.92	2.52
Ceará					
1998	93.84	29.47	56.81	13.15	0.57
1999	92.38	22.54	63.25	12.79	1.42
2001	94.30	22.92	61.84	13.90	1.33
2002	95.29	17.64	61.89	18.13	2.34
2003	96.03	22.57	56.48	18.76	2.19
Rio Grande do Norte					
1998	93.27	15.46	69.07	15.47	0.00
1999	92.52	15.15	64.65	19.19	1.01
2001	97.46	11.31	61.74	24.34	2.61
2002	96.92	6.35	57.14	32.54	3.97
2003	94.49	10.01	66.66	20.83	2.50
Paraíba					
1998	93.48	34.11	52.71	12.40	0.78
1999	96.77	17.50	64.17	17.50	0.83
2001	95.38	15.75	64.24	18.79	1.21
2002	91.23	14.74	66.67	16.03	2.56
2003	96.19	12.87	57.43	29.71	0.00
Pernambuco					
1998	88.47	20.67	68.24	10.20	0.89
1999	91.40	17.30	69.56	12.66	0.49
2001	93.81	18.32	64.41	15.30	1.96
2002	94.64	16.84	67.72	13.69	1.75
2003	93.25	15.23	66.67	16.54	1.56
Alagoas					
1998	78.26	22.23	65.28	11.11	1.39
1999	80.18	18.28	65.59	13.98	2.15
2001	93.58	14.71	65.69	17.64	1.96
2002	90.18	15.65	65.30	17.01	2.04
2003	86.11	21.77	53.23	18.55	6.45
Sergipe					
1998	92.79	29.13	65.05	5.83	0.00
1999	93.70	16.34	69.24	13.46	0.96
2001	95.24	28.33	60.01	7.50	4.16
2002	95.24	20.00	65.71	13.58	0.71
2003	95.90	15.39	69.23	15.38	0.00
Bahia					
1998	87.88	33.37	54.51	10.02	2.10
1999	92.30	26.38	55.83	17.21	0.59
2001	93.34	24.35	56.86	16.97	1.82
2002	93.03	22.71	58.72	16.76	1.81
2003	92.99	22.43	56.72	18.38	2.47

Fonte: Pesquisa Nacional de Amostra por Domicílio - PNAD.

2.2 Projeção da taxa de distorção idade/série

Nessa seção é feita uma projeção da taxa de distorção idade/série do fundamental para todos os estados até 2006, considerando diferentes cenários. Como a repetência pode se traduzir em uma distorção entre a idade e a série adequada cursada, tal procedimento tem como objetivo verificar até que ponto os estados estão próximos ou não de atingir a meta 3, que refere-se a redução de 50% da taxa de repetência em cinco anos.

De maneira semelhante à projeção das taxas de fluxos feitas anteriormente, foram considerados dois cenários, quais sejam:

i) cenário PNE que considerou uma redução de 50% das taxas de distorção idade/série para todas as séries. Como a PNE entrou em vigor no ano de 2001 foram estipuladas às taxas em 2005 com redução de 50%. Como as taxas de distorção idade/série mais recentes são as de 2003 foi considerado um decréscimo linear das taxas de 2003 até alcançar o patamar de redução de 50% para 2005.

ii) cenário histórico que considera a evolução histórica das taxas no período de 1998 a 2003. A sua metodologia consiste em calcular a média da taxa de crescimento anual durante esse período e aplicar essa média para os anos projetados. Assim sendo, esse cenário pressupõe uma continuação do ritmo de diminuição ou crescimento das taxas com base na sua evolução nos últimos anos.

A comparação dos dois cenários possibilita verificar qual a série em que se faz necessário um grau de esforço maior para o cumprimento da meta 3 do PNE, já que o primeiro cenário – cenário PNE - fornece o nível das taxas, caso a meta tenha sido cumprida. Por outro lado, o cenário histórico fornece o nível das taxas se não houver nenhuma política de intervenção.

Os gráficos abaixo mostram a taxa de distorção idade/série projetada pelos dois cenários. Verifica-se que se a tendência histórica for mantida, a taxa de distorção idade/série chegaria em 2005 em um nível bem maior do que a redução de 50% mostrada no cenário PNE, para todos os estados. A taxa da 8ª série merece especial atenção, pois a sua tendência histórica é de quase estagnação, com exceção do estado de Alagoas que apresentou aumento.

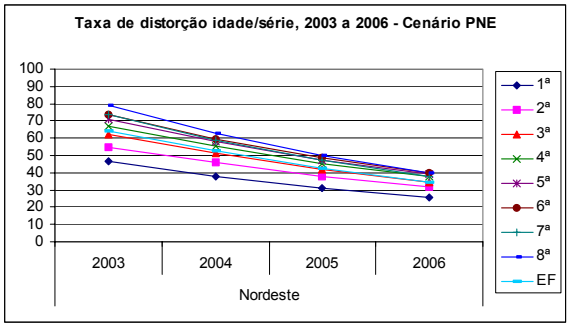
Taxa de distorção idade/série, 2003 a 2006 - Cenário PNE
100
90
80
70
60
50
40
30
20
10
0
2003
2004
2005
2006
Nordeste
1ª
2ª
3ª
4ª
5ª
6ª
7ª
8ª
EF

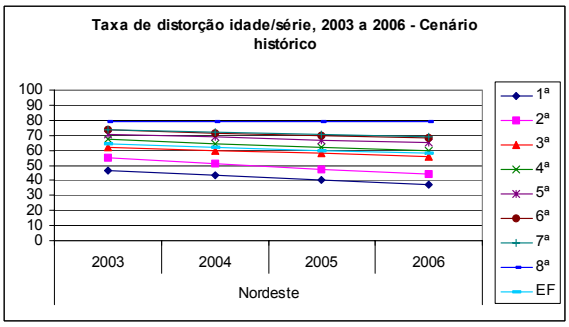
Taxa de distorção idade/série, 2003 a 2006 - Cenário histórico
100
90
80
70
60
50
40
30
20
10
0
2003
2004
2005
2006
Nordeste
1ª
2ª
3ª
4ª
5ª
6ª
7ª
8ª
EF

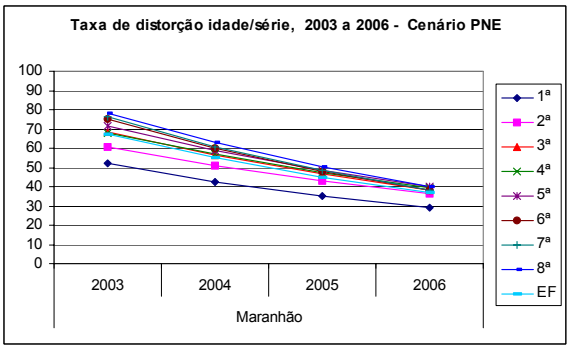
Taxa de distorção idade/série, 2003 a 2006 - Cenário PNE
100
90
80
70
60
50
40
30
20
10
0
2003
2004
2005
2006
Maranhão
1ª
2ª
3ª
4ª
5ª
6ª
7ª
8ª
EF

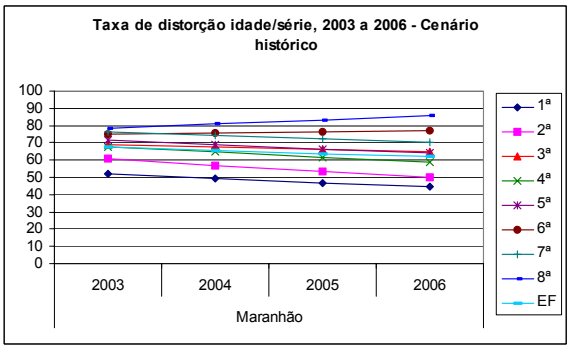
Taxa de distorção idade/série, 2003 a 2006 - Cenário histórico
100
90
80
70
60
50
40
30
20
10
0
2003
2004
2005
2006
Maranhão
1ª
2ª
3ª
4ª
5ª
6ª
7ª
8ª
EF

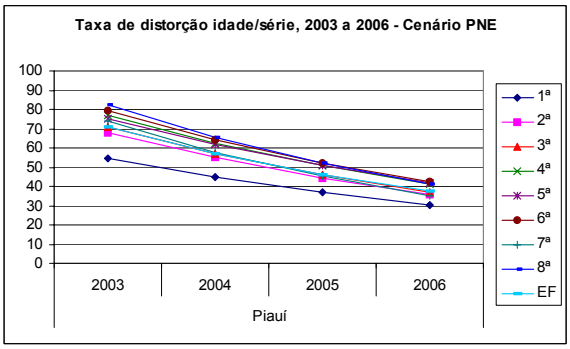
Taxa de distorção idade/série, 2003 a 2006 - Cenário PNE
100
90
80
70
60
50
40
30
20
10
0
2003
2004
2005
2006
Piauí
1ª
2ª
3ª
4ª
5ª
6ª
7ª
8ª
EF

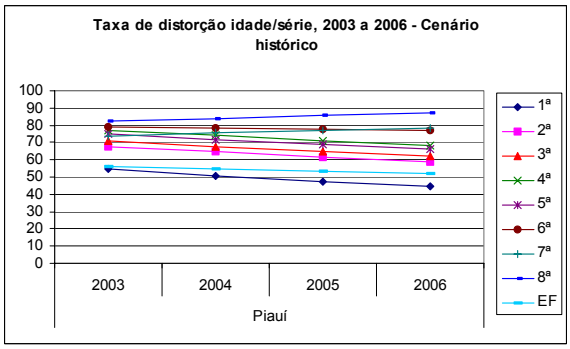
Taxa de distorção idade/série, 2003 a 2006 - Cenário histórico
100
90
80
70
60
50
40
30
20
10
0
2003
2004
2005
2006
Piauí
1ª
2ª
3ª
4ª
5ª
6ª
7ª
8ª
EF

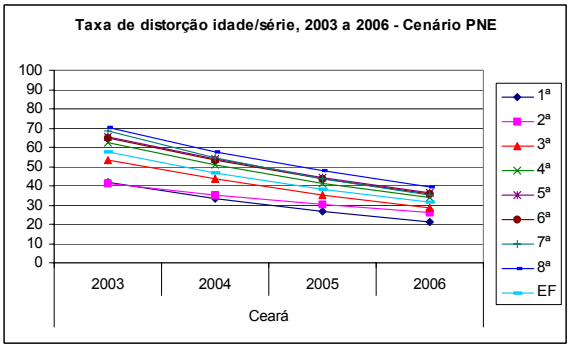
Taxa de distorção idade/série, 2003 a 2006 - Cenário PNE
100
90
80
70
60
50
40
30
20
10
0
2003
2004
2005
2006
Ceará
1ª
2ª
3ª
4ª
5ª
6ª
7ª
8ª
EF

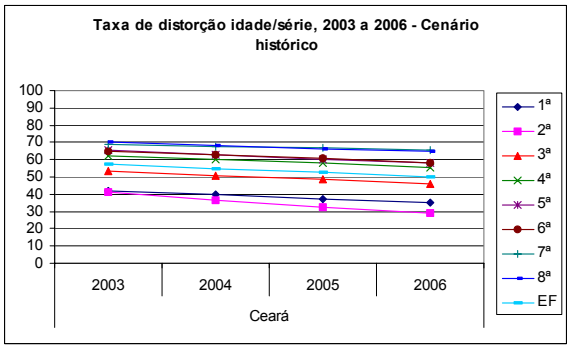
Taxa de distorção idade/série, 2003 a 2006 - Cenário histórico
100
90
80
70
60
50
40
30
20
10
0
2003
2004
2005
2006
Ceará
1ª
2ª
3ª
4ª
5ª
6ª
7ª
8ª
EF

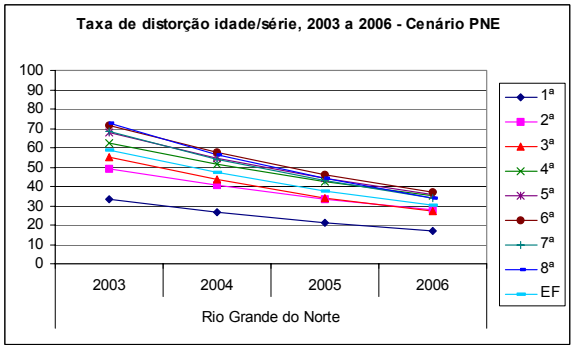
Taxa de distorção idade/série, 2003 a 2006 - Cenário PNE
100
90
80
70
60
50
40
30
20
10
0
2003
2004
2005
2006
Rio Grande do Norte
1ª
2ª
3ª
4ª
5ª
6ª
7ª
8ª
EF

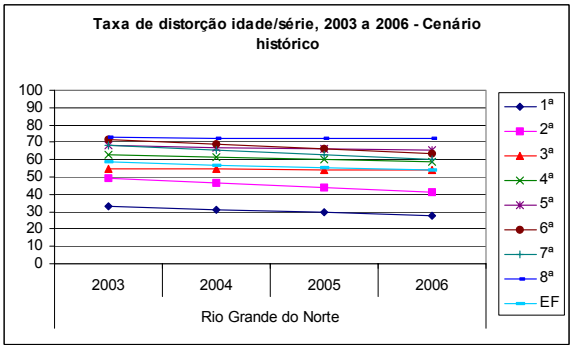
Taxa de distorção idade/série, 2003 a 2006 - Cenário histórico
100
90
80
70
60
50
40
30
20
10
0
2003
2004
2005
2006
Rio Grande do Norte
1ª
2ª
3ª
4ª
5ª
6ª
7ª
8ª
EF

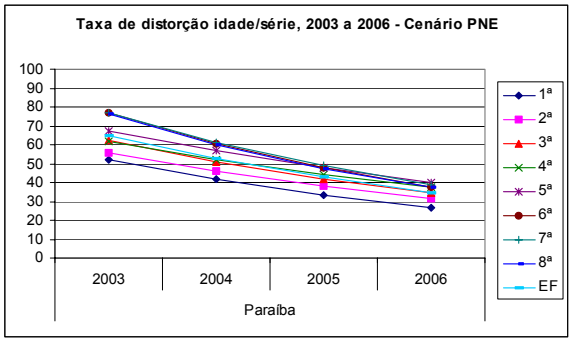
Taxa de distorção idade/série, 2003 a 2006 - Cenário PNE
100
90
80
70
60
50
40
30
20
10
0
2003
2004
2005
2006
Paraíba
1ª
2ª
3ª
4ª
5ª
6ª
7ª
8ª
EF

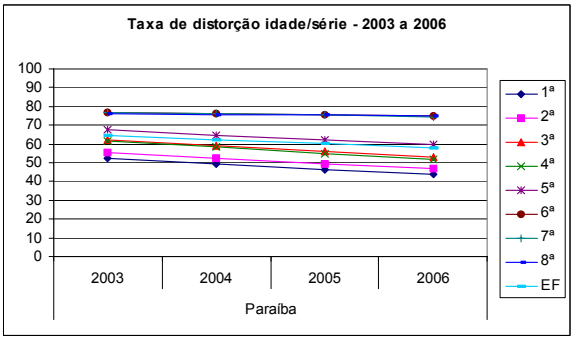
Taxa de distorção idade/série - 2003 a 2006
100
90
80
70
60
50
40
30
20
10
0
2003
2004
2005
2006
Paraíba
1ª
2ª
3ª
4ª
5ª
6ª
7ª
8ª
EF

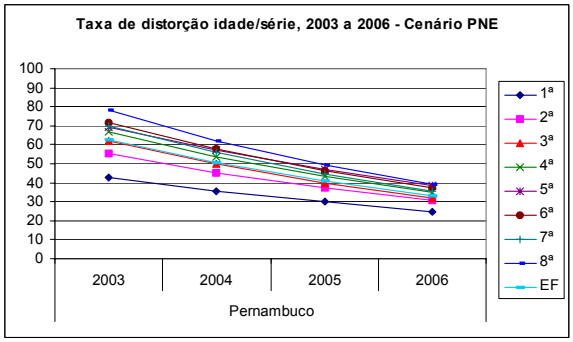
Taxa de distorção idade/série, 2003 a 2006 - Cenário PNE
100
90
80
70
60
50
40
30
20
10
0
2003
2004
2005
2006
Pernambuco
1ª
2ª
3ª
4ª
5ª
6ª
7ª
8ª
EF

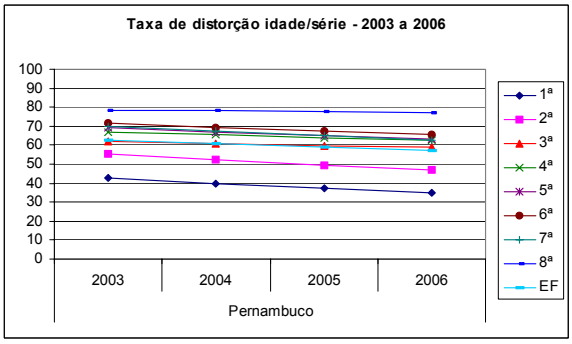
Taxa de distorção idade/série - 2003 a 2006
100
90
80
70
60
50
40
30
20
10
0
2003
2004
2005
2006
Pernambuco
1ª
2ª
3ª
4ª
5ª
6ª
7ª
8ª
EF

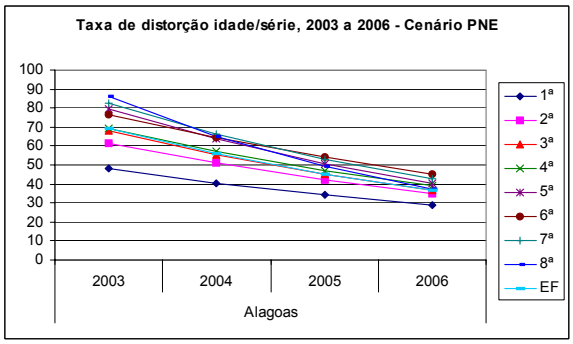
Taxa de distorção idade/série, 2003 a 2006 - Cenário PNE
100
90
80
70
60
50
40
30
20
10
0
2003
2004
2005
2006
Alagoas
1ª
2ª
3ª
4ª
5ª
6ª
7ª
8ª
EF

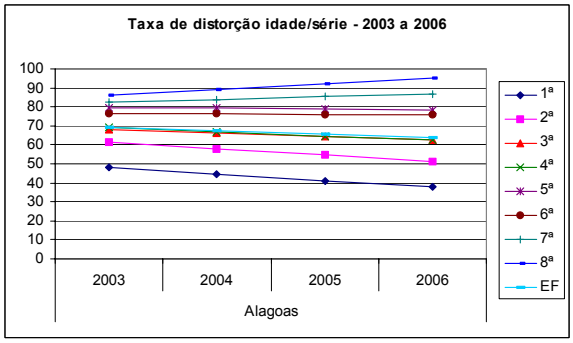
Taxa de distorção idade/série - 2003 a 2006
100
90
80
70
60
50
40
30
20
10
0
2003
2004
2005
2006
Alagoas
1ª
2ª
3ª
4ª
5ª
6ª
7ª
8ª
EF

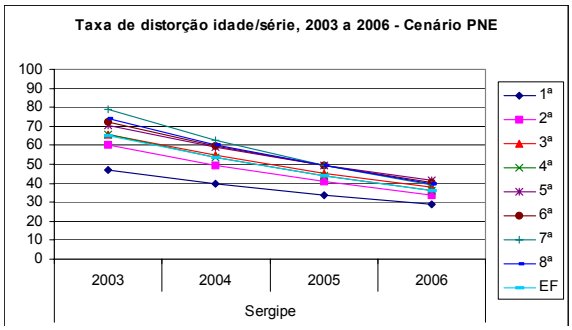
Taxa de distorção idade/série, 2003 a 2006 - Cenário PNE
100
90
80
70
60
50
40
30
20
10
0
2003
2004
2005
2006
Sergipe
1ª
2ª
3ª
4ª
5ª
6ª
7ª
8ª
EF

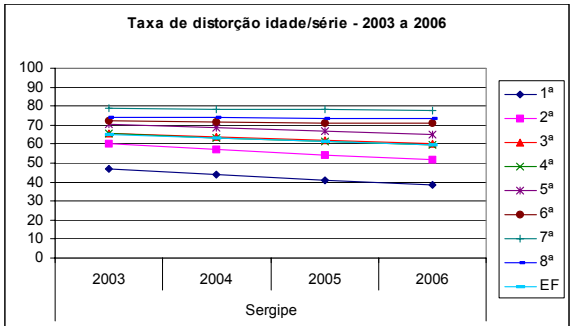
Taxa de distorção idade/série - 2003 a 2006
100
90
80
70
60
50
40
30
20
10
0
2003
2004
2005
2006
Sergipe
1ª
2ª
3ª
4ª
5ª
6ª
7ª
8ª
EF

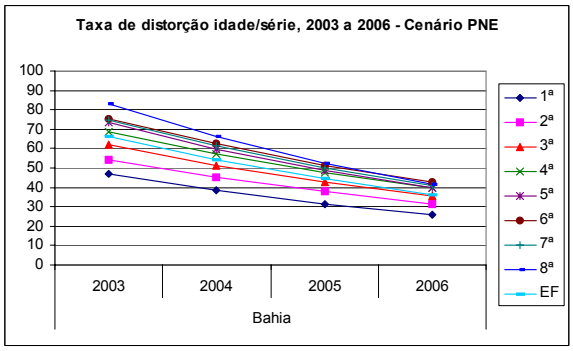
Taxa de distorção idade/série, 2003 a 2006 - Cenário PNE
100
90
80
70
60
50
40
30
20
10
0
2003
2004
2005
2006
Bahia
1ª
2ª
3ª
4ª
5ª
6ª
7ª
8ª
EF

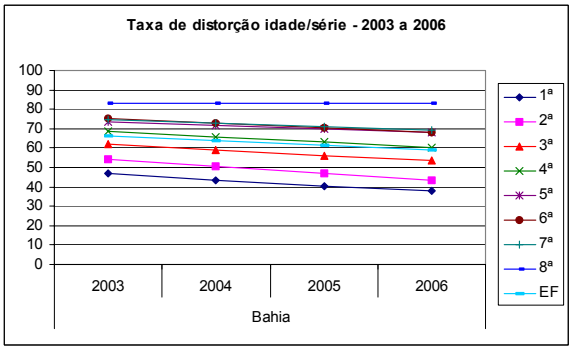
Taxa de distorção idade/série - 2003 a 2006
100
90
80
70
60
50
40
30
20
10
0
2003
2004
2005
2006
Bahia
1ª
2ª
3ª
4ª
5ª
6ª
7ª
8ª
EF

3 Taxa de atendimento e taxa de escolarização líquida e bruta

A meta 1 prevê a universalização do atendimento de toda a clientela do ensino fundamental, garantindo o acesso e a permanência de todas as crianças na escola em cinco anos. Dessa forma, nessa parte do trabalho é feita uma análise descritiva das taxas de atendimento, escolarização bruta e líquida para as crianças de 7 a 14 anos.

Primeiramente é apresentada a metodologia de calculo das três taxas analisadas e em seguida seus resultados para o período de 1996 a 2003.

3.1 Taxa de atendimento

A taxa de atendimento escolar ou taxa de freqüência escolar por grupo etário capta a proporção da população em uma determinada faixa etária que freqüenta escola, podendo avaliar a capacidade do sistema de ensino de manter as crianças e adolescentes nas escolas. Em geral, considera-se a faixa etária adequada para se cursar determinado grau, ou seja, 4 a 6 anos para o educação infantil, 7 a 14 para o ensino fundamental, 15 a 17 para o ensino médio e 18 a 22-24 anos para a educação superior. A fórmula que expressa esse indicador é mostrada a seguir:

$$TAE_i = \frac{MAT_{(i)}}{P_i} \times 100$$

Sendo:

TAE_i é a taxa de atendimento escolar para determinada faixa etária;
MAT_i é a matrícula em todos os níveis de ensino na faixa etária selecionada;
P_i é a população na mesma faixa etária.

3.2 Taxa de escolarização bruta

Este indicador é dado pela razão entre as matrículas em um determinado nível de ensino e a população em idade adequada para cursar tal nível. Ele possibilita avaliar o volume de matrículas nesse nível em função da demanda potencial na faixa etária adequada.
A expressão que calcula esse indicador é dada pela fórmula a seguir:

$$TEB = \frac{MAT_{(j)}}{P_i} \times 100$$

Sendo:

TEB é a taxa de escolarização bruta;
MAT_j é a matrícula total em um determinado nível de ensino; e
P_i é a população na faixa etária adequada a esse nível de ensino.

Como o numerador desta taxa é a matrícula total independente da idade, ela pode ser inflada devido ao grande número de alunos que se encontram fora da idade adequada de cursar determinado nível de ensino. A grande proporção de pessoas fora da faixa apropriada ocorre devido à entrada tardia na escola ou à repetência.

3.3 Taxa de escolarização líquida

Este indicador corresponde à razão entre as matrículas das pessoas em idade adequada para estar cursando um determinado nível e a população total na mesma idade, ou seja, indica a porcentagem da população na faixa etária que está matriculada no nível de ensino adequado. Como este indicador não capta os estudantes que estão atrasados e fora de seu nível adequado de ensino, ele é mais apropriado para avaliar a eficiência do sistema de ensino do que o anterior, já que um crescimento dessa taxa só ocorre, basicamente, por fatores positivos. Note-se que um estudante de 10 anos de idade na 1ª série do ensino fundamental tem idade certa para estar no nível em que se encontra, mas não está na série adequada.

A expressão que calcula esse indicador é dada pela seguinte fórmula:

$$TEL = \frac{MAT_{(ij)}}{P_i} \times 100$$

Sendo:

TEL é a taxa de escolarização líquida;
MAT_{ij} é a matrícula na faixa etária adequada a um determinado nível de ensino; e
P_i é a população na mesma faixa etária.

Pelas tabelas e gráficos abaixo se verifica que apesar do crescimento da taxa de atendimento na região Nordeste seu nível ainda é um pouco inferior ao do Brasil com 96% das crianças de 7 a 14 anos freqüentando a escola em 2003. Do total das crianças de 7 a 14 anos, 95,5% estavam freqüentando o nível de ensino adequado, ou seja, o fundamental. Por outro lado, observa-se um grande número de pessoas acima de 14 anos freqüentando o ensino fundamental, já que a taxa de escolarização bruta era de 139% em 2003.

Porém, quando desagrega para as faixas etárias de 7 a 10 anos e 11 a 14 anos, percebe-se que o atendimento para a segunda faixa etária é pouco menor que para a primeira, na maioria dos estados. Dessa forma, pode-se dizer que a permanência de todas as crianças na escola não está sendo assegurada plenamente para as crianças mais velhas.

Tabela 21: Taxas de escolarização bruta e líquida do ensino fundamental regular e taxa de atendimento de 7 a 14 anos - região Nordeste - 1996 a 2003.

Unidade Geográfica	Taxa de Escolarização		Taxa de Atendimento
	Bruta	Líquida	
1996			
Brasil	**114,1**	**86,5**	**91,2**
Nordeste	**126,8**	**90,4**	**86,4**
Maranhão	99,4	72,4	85,6
Piauí	104,0	76,8	85,6
Ceará	102,4	75,8	87,5
R. G. do Norte	117,3	85,6	87,9
Paraíba	108,8	77,6	88,9
Pernambuco	114,0	81,4	85,5
Alagoas	96,0	70,5	74,8
Sergipe	120,9	82,9	87,0
Bahia	117,0	80,0	88,3
1997			
Brasil	**115,7**	**88,5**	**93,0**
Nordeste	**129,0**	**91,6**	**89,4**
Maranhão	105,9	75,8	89,0
Piauí	111,8	82,6	90,6
Ceará	113,3	83,9	92,0
R. G. do Norte	116,6	87,6	89,6
Paraíba	116,4	83,3	91,1
Pernambuco	117,9	83,0	87,4
Alagoas	105,6	77,0	80,9
Sergipe	121,3	87,0	91,7
Bahia	120,8	81,7	90,0
1998			
Brasil	**119,6**	**90,9**	**94,7**
Nordeste	**134,4**	**93,9**	**92,3**
Maranhão	116,7	84,2	92,7
Piauí	124,3	87,8	93,6
Ceará	120,6	88,7	94,3
R. G. do Norte	126,0	89,5	92,7
Paraíba	120,7	88,1	94,4
Pernambuco	124,4	88,0	91,5
Alagoas	119,5	81,0	84,6
Sergipe	129,8	90,0	94,0
Bahia	129,8	85,4	91,8
1999			
Brasil	**121,2**	**92,3**	**95,7**
Nordeste	**136,5**	**94,7**	**94,1**
Maranhão	118,7	84,8	94,7
Piauí	126,1	89,1	95,1
Ceará	126,3	90,4	94,8
R. G. do Norte	129,0	92,8	95,3
Paraíba	130,8	92,4	95,7
Pernambuco	124,9	89,0	92,1
Alagoas	121,3	84,3	88,1
Sergipe	134,7	90,2	93,6
Bahia	137,0	89,8	95,0
2001			
Brasil	**121,3**	**93,1**	**96,5**
Nordeste	**137,8**	**95,0**	**95,2**
Maranhão	125,3	86,3	95,0
Piauí	138,6	93,1	96,5
Ceará	124,0	91,6	95,8
R. G. do Norte	127,5	93,1	95,7
Paraíba	133,3	93,0	96,3
Pernambuco	127,1	89,9	94,1
Alagoas	135,4	90,4	92,8
Sergipe	124,7	90,9	96,1
Bahia	139,5	90,2	95,4
2002			
Brasil	**120,8**	**93,7**	**96,9**
Nordeste	**139,4**	**95,5**	**95,8**
Maranhão	127,8	87,8	94,5
Piauí	144,1	92,6	95,9
Ceará	124,2	92,4	96,5
R. G. do Norte	127,4	93,9	96,2
Paraíba	136,8	93,2	95,8
Pernambuco	131,1	92,2	95,7
Alagoas	139,4	91,4	94,3
Sergipe	135,3	91,0	96,2
Bahia	139,9	91,2	96,2
2003			
Brasil	**119,3**	**93,8**	**97,2**
Nordeste	**130,1**	**91,6**	**96,0**
Maranhão	124,9	86,1	95,2
Piauí	136,9	94,3	97,9
Ceará	122,4	91,7	96,2
R. G. do Norte	129,9	95,5	96,9
Paraíba	139,9	95,3	97,4
Pernambuco	128,7	92,4	95,8
Alagoas	132,6	89,5	93,7
Sergipe	128,8	93,7	97,5
Bahia	133,8	91,5	95,6

Fonte: IBGE - Pnad

Tabela 22: Taxa de atendimento da população de 7 a 10 anos e de 11 a 14 anos - região Nordeste - 1996 a 2003.

Unidade Geográfica	7 a 10 anos	11 a 14 anos
	1996	
Brasil	**92,4**	**90,1**
Nordeste	**86,8**	**86,0**
Maranhão	87,7	83,6
Piauí	86,0	85,1
Ceará	88,3	86,7
R. G. do Norte	88,1	87,8
Paraíba	90,2	87,7
Pernambuco	86,9	84,2
Alagoas	74,4	75,1
Sergipe	88,2	86,0
Bahia	87,2	89,3
	1997	
Brasil	**93,7**	**92,3**
Nordeste	**89,5**	**89,3**
Maranhão	88,3	89,8
Piauí	89,9	91,3
Ceará	92,6	91,3
R. G. do Norte	90,5	88,7
Paraíba	93,1	89,3
Pernambuco	87,7	87,0
Alagoas	81,9	79,9
Sergipe	92,1	91,2
Bahia	89,4	90,6
	1998	
Brasil	**95,6**	**93,9**
Nordeste	**92,7**	**91,8**
Maranhão	92,3	93,0
Piauí	94,6	92,7
Ceará	94,4	94,2
R. G. do Norte	95,1	90,3
Paraíba	95,5	93,4
Pernambuco	92,8	90,2
Alagoas	86,0	83,2
Sergipe	95,6	92,2
Bahia	91,3	92,3
	1999	
Brasil	**96,5**	**94,9**
Nordeste	**94,9**	**93,4**
Maranhão	95,9	93,6
Piauí	95,8	94,5
Ceará	95,7	94,1
R. G. do Norte	96,6	94,0
Paraíba	97,3	94,1
Pernambuco	93,6	90,8
Alagoas	86,7	89,7
Sergipe	94,2	92,9
Bahia	95,6	94,5
	2001	
Brasil	**97,2**	**95,7**
Nordeste	**96,0**	**94,5**
Maranhão	96,2	93,8
Piauí	97,4	95,7
Ceará	96,4	95,2
R. G. do Norte	97,3	94,3
Paraíba	96,9	95,6
Pernambuco	95,5	92,9
Alagoas	92,7	92,9
Sergipe	96,9	95,3
Bahia	95,7	95,1
	2002	
Brasil	**97,6**	**96,6**
Nordeste	**96,3**	**95,3**
Maranhão	95,8	93,3
Piauí	96,4	95,5
Ceará	97,3	95,6
R. G. do Norte	97,1	95,3
Paraíba	95,4	96,2
Pernambuco	96,4	94,9
Alagoas	94,0	94,6
Sergipe	96,5	95,8
Bahia	96,3	96,0
	2003	
Brasil	**97,6**	**96,8**
Nordeste	**96,1**	**95,8**
Maranhão	95,4	95,1
Piauí	97,5	98,2
Ceará	97,1	95,3
R. G. do Norte	97,7	96,1
Paraíba	97,1	97,6
Pernambuco	95,9	95,7
Alagoas	92,3	95,1
Sergipe	97,2	97,8
Bahia	95,8	95,5

Fonte: IBGE - Pnad

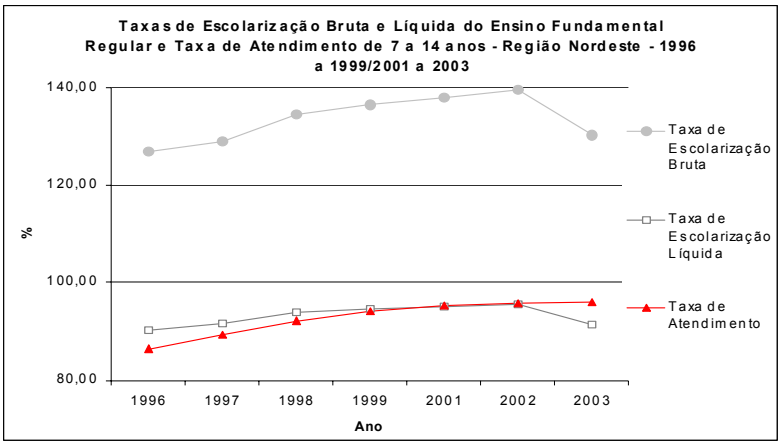

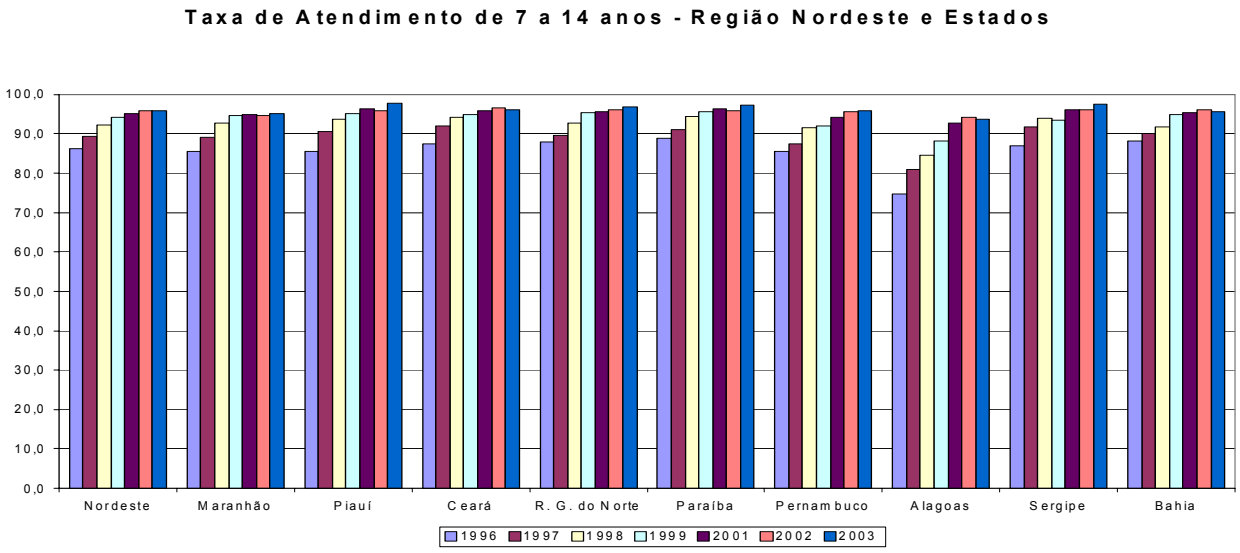

Fonte: Pesquisa Nacional de Amostra por Domicílios – PNAD.

ENSINO MÉDIO

1 Fluxo escolar e matrículas

A meta 4 do PNE prevê a redução de 5% ao ano das taxas de repetência e evasão. Dessa forma, essa parte do trabalho tenta analisar até que ponto os estados estão cumprindo essa meta. Somado a isso, é feita uma projeção das matrículas nesse nível de ensino, já que a implicação imediata dessa meta é com relação ao número de matrículas.

Num primeiro momento é feita uma análise histórica da evolução das taxas de transição – promoção, repetência e evasão – durante os anos de 1998 a 2003. Em seguida é realizada uma projeção das taxas e conseqüentemente das matrículas para diferentes cenários.

1.1 Evolução das taxas de fluxo escolar

As taxas de fluxo escolar, ou taxas de transição expressa a progressão dos alunos entre as séries. Dessa forma, para cada série existe um fluxo de entrada e um de saída, que é dada pela promoção, repetência e evasão.

As taxas de fluxo para o período entre 1998 a 2003 encontram-se nas tabelas e gráficos abaixo e foram obtidos junto ao INEP/MEC. Para melhor exposição, as taxas são analisadas separadamente.

1.2 Taxa de Promoção

A taxa de promoção na série s no ano t é dada pela razão entre os alunos matriculados na série $s+1$ no ano $t+1$ e a matrículas total da série s no ano t.

De modo geral as taxas de promoção do ensino médio são maiores que as do fundamental. Observa-se também que a promoção aumenta com as séries. Com relação à trajetória histórica dessa taxa, verifica-se uma quase estabilidade nos últimos anos. Entretanto alguns pontos merecem destaque: Ceará que apresentou queda mais acentuada entre 2001 e 2003; Rio Grande do Norte que apresentou pequeno aumento até 2001 e depois queda; e Maranhão que apresentou queda no período de 2002 a 2003 para a 3ª série e pequeno aumento nas outras duas.

Tabela 23: : Ensino Médio Regular - Taxa de Promoção por Série - Região Nordeste - 1998 a 2003.

Unidade Geográfica	1ª série	2ª série	3ª série
1998			
Brasil	**69,5**	**78,7**	**87,9**
Maranhão	64,7	74,8	88,7
Piauí	57,3	75,4	87,6
Ceará	72,7	80,0	90,2
R. G. do Norte	64,3	72,2	81,8
Paraíba	67,4	73,0	87,5
Pernambuco	68,8	77,5	87,1
Alagoas	66,7	69,0	83,4
Sergipe	68,3	78,4	86,5
Bahia	64,8	80,9	87,7
1999			
Brasil	**65,20**	**76,80**	**87,30**
Maranhão	66,3	78,5	87,9
Piauí	62,8	78,3	88,9
Ceará	65,1	80	89,9
R. G. do Norte	65,9	73,8	83,8
Paraíba	67,3	74,2	88
Pernambuco	66,5	75,2	86,4
Alagoas	64,1	70,5	84,4
Sergipe	64,6	74,7	84,7
Bahia	61,2	77,8	84,8
2000			
Brasil	**64,5**	**75,0**	**85,3**
Maranhão	65,5	74,7	86,0
Piauí	62,5	76,5	87,7
Ceará	68,1	79,3	89,0
R. G. do Norte	64,8	74,1	85,5
Paraíba	62,7	71,1	86,1
Pernambuco	62,7	73,8	84,8
Alagoas	63,6	72,3	83,0
Sergipe	64,0	73,8	78,6
Bahia	67,9	79,2	82,4
2001			
Brasil	**62,8**	**74,0**	**84,8**
Maranhão	63,6	72,2	88,2
Piauí	63,4	77,1	87,9
Ceará	69,7	80,3	88,4
R. G. do Norte	65,9	75,9	86,5
Paraíba	61,9	71,4	86,7
Pernambuco	64,7	72,1	84
Alagoas	61,7	69,3	83,1
Sergipe	63,5	73,3	82,9
Bahia	60,9	75,2	83,6
2002			
Brasil	**63,0**	**73,6**	**83,7**
Maranhão	63,0	72,6	92,0
Piauí	62,8	75,2	86,3
Ceará	63,7	76,0	86,2
R. G. do Norte	64,0	73,9	85,2
Paraíba	63,4	73,1	85,8
Pernambuco	65,1	72,4	83,4
Alagoas	60,0	69,2	82,6
Sergipe	64,2	72,9	80,7
Bahia	58,8	73,6	83,9
2003			
Brasil	**62,6**	**73,7**	**84,3**
Maranhão	65,5	78,9	84,5
Piauí	59,7	76,4	85,4
Ceará	60,0	73,5	85,6
R. G. do Norte	59,9	69,4	82,6
Paraíba	60,9	73,1	86,3
Pernambuco	60,9	71,1	82,9
Alagoas	63,3	74,2	83,3
Sergipe	64,4	76,2	83,7
Bahia	56,9	73,5	81,7

Fonte: Censo Escolar - Inep/MEC.

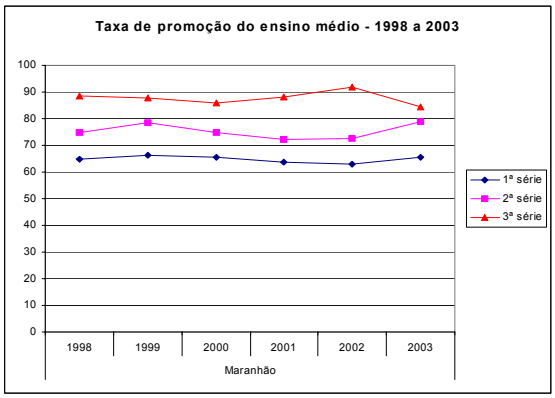
Taxa de promoção do ensino médio - 1998 a 2003
100
90
80
70
60
50
40
30
20
10
0
1998
1999
2000
2001
2002
2003
Maranhão
1ª série
2ª série
3ª série

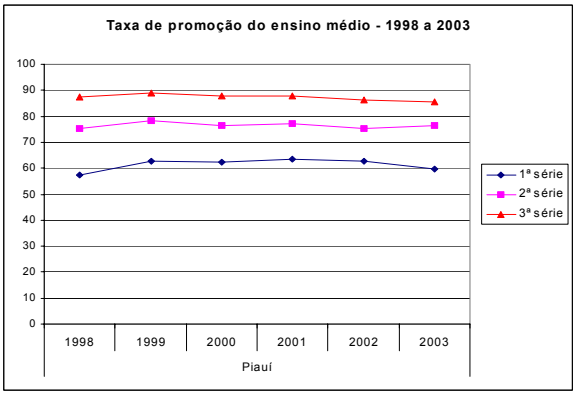
Taxa de promoção do ensino médio - 1998 a 2003
100
90
80
70
60
50
40
30
20
10
0
1998
1999
2000
2001
2002
2003
Piauí
1ª série
2ª série
3ª série

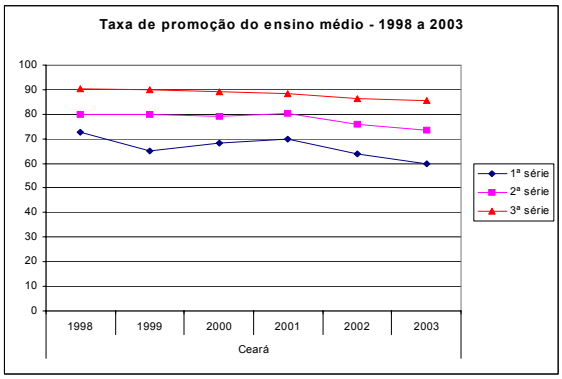
Taxa de promoção do ensino médio - 1998 a 2003
100
90
80
70
60
50
40
30
20
10
0
1998
1999
2000
2001
2002
2003
Ceará
1ª série
2ª série
3ª série

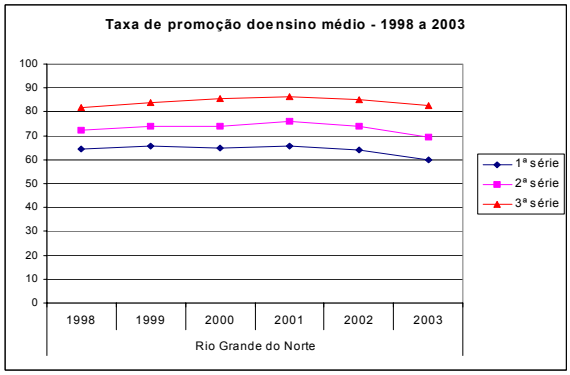
Taxa de promoção doensino médio - 1998 a 2003
100
90
80
70
60
50
40
30
20
10
0
1998
1999
2000
2001
2002
2003
Rio Grande do Norte
1ª série
2ª série
3ª série

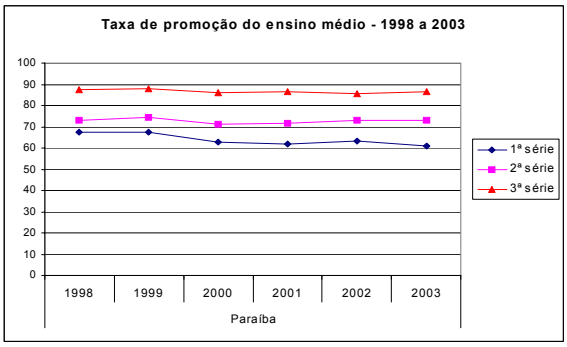
Taxa de promoção do ensino médio - 1998 a 2003
100
90
80
70
60
50
40
30
20
10
0
1998
1999
2000
2001
2002
2003
Paraíba
1ª série
2ª série
3ª série

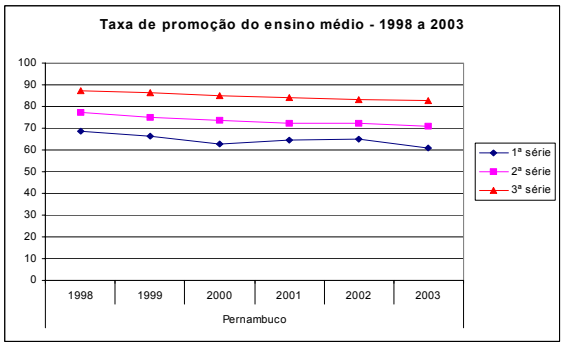
Taxa de promoção do ensino médio - 1998 a 2003
100
90
80
70
60
50
40
30
20
10
0
1998
1999
2000
2001
2002
2003
Pernambuco
1ª série
2ª série
3ª série

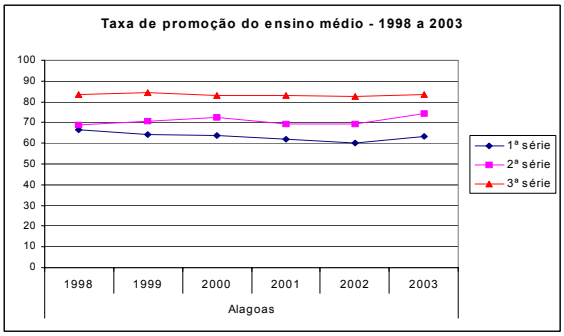
Taxa de promoção do ensino médio - 1998 a 2003
100
90
80
70
60
50
40
30
20
10
0
1998
1999
2000
2001
2002
2003
Alagoas
1ª série
2ª série
3ª série

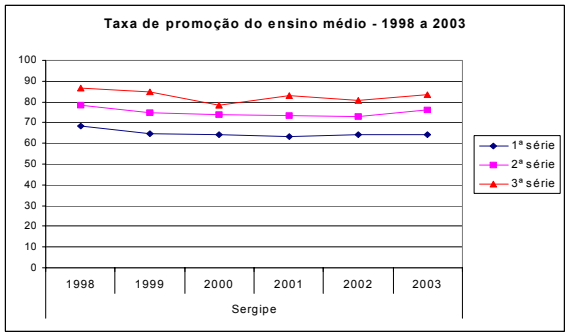
Taxa de promoção do ensino médio - 1998 a 2003
100
90
80
70
60
50
40
30
20
10
0
1998
1999
2000
2001
2002
2003
Sergipe
1ª série
2ª série
3ª série

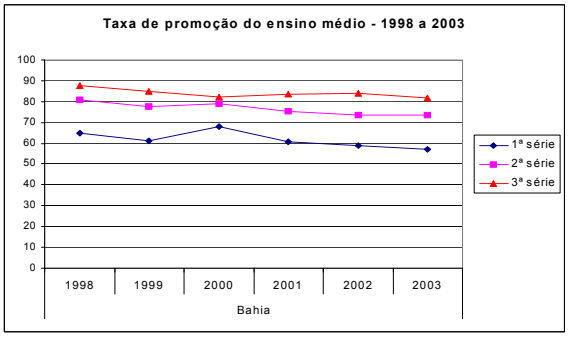
Taxa de promoção do ensino médio - 1998 a 2003
100
90
80
70
60
50
40
30
20
10
0
1998
1999
2000
2001
2002
2003
Bahia
1ª série
2ª série
3ª série

1.3 Taxa de repetência

A taxa de repetência na série s no ano *t* representa os matriculados na série s no ano *t+1* em relação à matrícula total da série *s* no ano *t*.

Com base nas tabelas e gráficos abaixo, observa-se que a repetência da 1ª série do ensino médio é maior que nas demais séries, sendo inclusive maior que a média nacional para a maioria dos estados, o que não ocorre para a 2ª e 3ª série. Em 2003, o estado do Piauí apresentou a maior taxa de repetência para 1 ª série com 33,6% dos alunos reprovados nessa série. O mais preocupante, entretanto, é a quase estagnação das taxas de repetência, ressaltando que a repetência se constitui em um problema a enfrentar também no ensino médio.

Tabela 24: Ensino Médio Regular - Taxa de Repetência por Série - Região Nordeste - 1998 a 2003.

Unidade Geográfica	1ª série	2ª série	3ª série
1998			
Brasil	**23,4**	**15,6**	**8,8**
Maranhão	27,2	16,0	6,8
Piauí	37,9	18,7	11,3
Ceará	21,0	16,3	8,2
R. G. do Norte	30,7	24,2	13,5
Paraíba	25,5	20,8	10,4
Pernambuco	25,7	17,7	9,3
Alagoas	26,9	25,7	10,8
Sergipe	25,1	15,1	9,4
Bahia	26,4	14,3	9,0
1999			
Brasil	**25,80**	**16,10**	**9,50**
Maranhão	25,20	15,90	7,40
Piauí	32,40	16,40	8,60
Ceará	21,60	11,30	8,50
R. G. do Norte	28,80	19,90	15,40
Paraíba	25,70	19,80	9,90
Pernambuco	27,10	18,20	10,90
Alagoas	31,50	25,50	11,70
Sergipe	25,50	15,20	9,20
Bahia	29,10	17,10	11,30
2000			
Brasil	**24,6**	**17,2**	**10,6**
Maranhão	25,8	19,3	9,2
Piauí	32,3	17,6	8,5
Ceará	15,1	13,1	9,8
R. G. do Norte	28,7	18,1	14,0
Paraíba	28,7	22,0	11,6
Pernambuco	31,3	19,8	11,6
Alagoas	30,8	22,1	9,0
Sergipe	28,6	15,4	14,0
Bahia	21,4	15,7	10,8
2001			
Brasil	**25,8**	**19,0**	**12,6**
Maranhão	18,40	17,00	9,90
Piauí	30,60	17,40	11,90
Ceará	15,70	13,80	11,20
R. G. do Norte	28,50	17,80	9,90
Paraíba	28,40	18,90	10,00
Pernambuco	29,30	19,10	11,20
Alagoas	31,60	22,70	11,20
Sergipe	29,70	17,50	11,50
Bahia	24,50	17,80	12,00
2002			
Brasil	**25,5**	**17,7**	**11,9**
Maranhão	26,7	15,1	2,5
Piauí	30,9	16,0	10,2
Ceará	18,8	15,9	11,7
R. G. do Norte	28,9	18,9	13,3
Paraíba	29,7	20,8	12,7
Pernambuco	27,8	18,6	12,1
Alagoas	31,8	22,9	14,4
Sergipe	27,4	15,8	13,0
Bahia	28,2	19,2	12,3
2003			
Brasil	**27,0**	**18,5**	**12,7**
Maranhão	26,7	13,3	8,1
Piauí	33,6	14,9	9,6
Ceará	21,6	16,8	11,1
R. G. do Norte	29,6	20,0	15,1
Paraíba	30,0	18,7	11,6
Pernambuco	29,0	17,0	11,0
Alagoas	29,8	19,1	13,0
Sergipe	29,8	14,2	10,2
Bahia	28,3	17,1	10,0

Fonte: Censo Escolar - Inep/MEC.

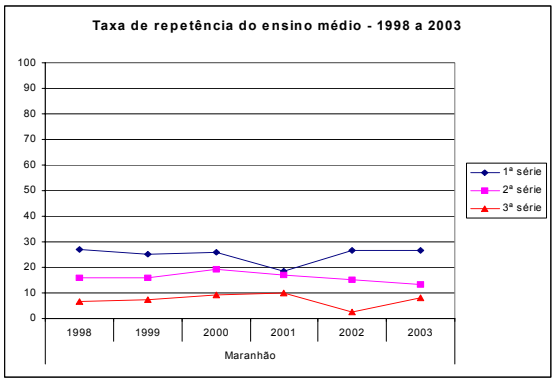
Taxa de repetência do ensino médio - 1998 a 2003
100
90
80
70
60
50
40
30
20
10
0
1998
1999
2000
2001
2002
2003
Maranhão
1ª série
2ª série
3ª série

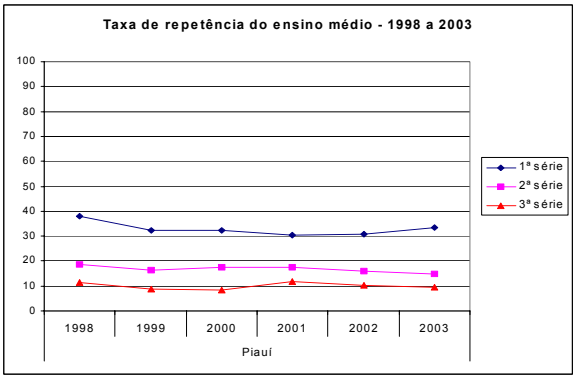
Taxa de repetência do ensino médio - 1998 a 2003
100
90
80
70
60
50
40
30
20
10
0
1998
1999
2000
2001
2002
2003
Piauí
1ª série
2ª série
3ª série

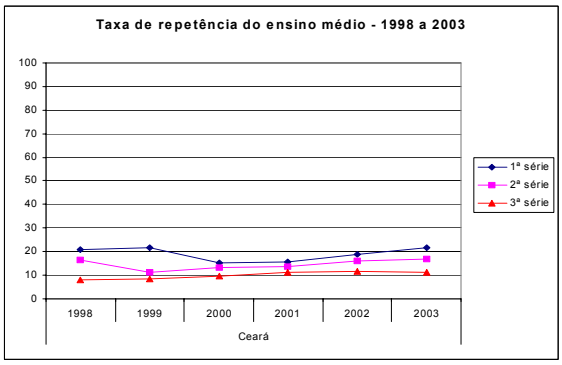
Taxa de repetência do ensino médio - 1998 a 2003
100
90
80
70
60
50
40
30
20
10
0
1998
1999
2000
2001
2002
2003
Ceará
1ª série
2ª série
3ª série

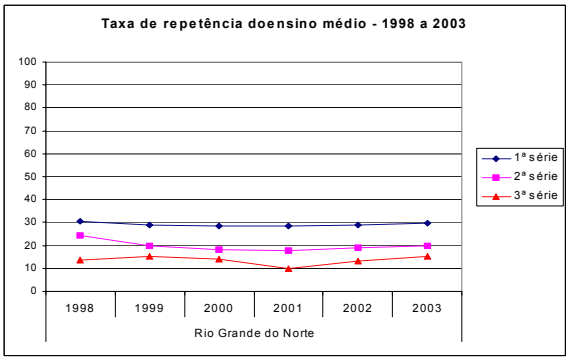
Taxa de repetência doensino médio - 1998 a 2003
100
90
80
70
60
50
40
30
20
10
0
1998
1999
2000
2001
2002
2003
Rio Grande do Norte
1ª série
2ª série
3ª série

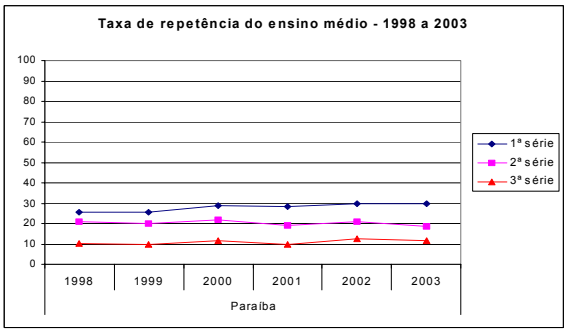
Taxa de repetência do ensino médio - 1998 a 2003
100
90
80
70
60
50
40
30
20
10
0
1998
1999
2000
2001
2002
2003
Paraíba
1ª série
2ª série
3ª série

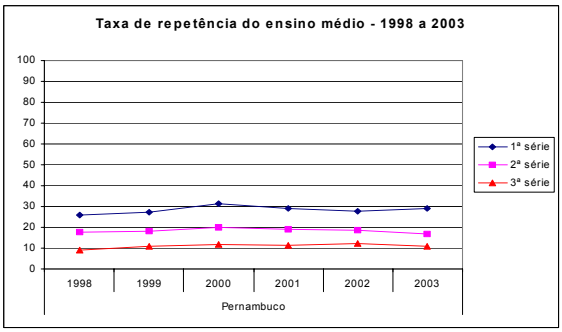
Taxa de repetência do ensino médio - 1998 a 2003
100
90
80
70
60
50
40
30
20
10
0
1998
1999
2000
2001
2002
2003
Pernambuco
1ª série
2ª série
3ª série

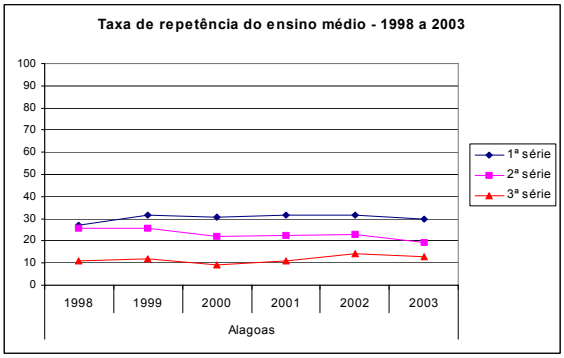
Taxa de repetência do ensino médio - 1998 a 2003
100
90
80
70
60
50
40
30
20
10
0
1998
1999
2000
2001
2002
2003
Alagoas
1ª série
2ª série
3ª série

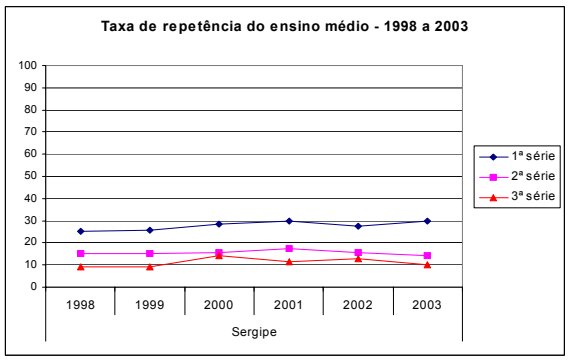
Taxa de repetência do ensino médio - 1998 a 2003
100
90
80
70
60
50
40
30
20
10
0
1998
1999
2000
2001
2002
2003
Sergipe
1ª série
2ª série
3ª série

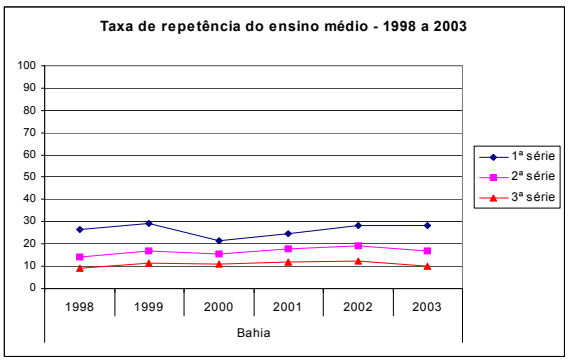
Taxa de repetência do ensino médio - 1998 a 2003
100
90
80
70
60
50
40
30
20
10
0
1998
1999
2000
2001
2002
2003
Bahia
1ª série
2ª série
3ª série

1.4 Taxa de evasão

A taxa de evasão na série s no ano t significa os alunos que estando matriculados na série *s* no ano *t* não se encontram matriculados na série *s* ou *s+1* no ano *t+1*.

A taxa de evasão para a região Nordeste apresenta valores um pouco mais altos para a 1ª série desse nível de ensino que para as demais, embora os níveis da 3ª série dessa região sejam bem maiores que para o Brasil.Com relação à evolução histórica, percebe-se que Ceará, Pernambuco e Bahia apresentaram aumento para todas as séries, com maior intensidade para o primeiro estado; Maranhão apresentou grande oscilação em 2001, enquanto os demais estados apresentaram pouca variação.

Tabela 25: Ensino Médio Regular - Taxa de Evasão por Série - Região Nordeste - 1998 a 2003.

Unidade Geográfica	1ª série	2ª série	3ª série
1998			
Brasil	**7,1**	**5,7**	**3,3**
Maranhão	8,1	9,2	4,5
Piauí	4,8	5,9	1,1
Ceará	6,3	3,7	1,6
R. G. do Norte	5,0	3,6	4,7
Paraíba	7,1	6,2	2,1
Pernambuco	5,5	4,8	3,6
Alagoas	6,4	5,3	5,8
Sergipe	6,6	6,5	4,1
Bahia	8,8	4,8	3,3
1999			
Brasil	**9,00**	**7,10**	**3,20**
Maranhão	8,50	5,60	4,70
Piauí	4,80	5,30	2,50
Ceará	13,30	8,70	1,60
R. G. do Norte	5,30	6,30	0,80
Paraíba	7,00	6,00	2,10
Pernambuco	6,40	6,60	2,70
Alagoas	4,40	4,00	3,90
Sergipe	9,90	10,10	6,10
Bahia	9,70	5,10	3,90
2000			
Brasil	**10,9**	**7,8**	**4,1**
Maranhão	8,7	6,0	4,8
Piauí	5,2	5,9	3,8
Ceará	16,8	7,6	1,2
R. G. do Norte	6,5	7,8	0,5
Paraíba	8,6	6,9	2,3
Pernambuco	6,0	6,4	3,6
Alagoas	5,6	5,6	8,0
Sergipe	7,4	10,8	7,4
Bahia	10,7	5,1	6,8
2001			
Brasil	**11,4**	**7,0**	**2,6**
Maranhão	18,00	10,80	1,90
Piauí	6,00	5,50	0,20
Ceará	14,60	5,90	0,40
R. G. do Norte	5,60	6,30	3,60
Paraíba	9,70	9,70	3,30
Pernambuco	6,00	8,80	4,80
Alagoas	6,70	8,00	5,70
Sergipe	6,80	9,20	5,60
Bahia	14,60	7,00	4,40
2002			
Brasil	**11,5**	**8,7**	**4,4**
Maranhão	10,3	12,3	5,5
Piauí	6,3	8,8	3,5
Ceará	17,5	8,1	2,1
R. G. do Norte	7,1	7,2	1,5
Paraíba	6,9	6,1	1,5
Pernambuco	7,1	9,0	4,5
Alagoas	8,2	7,9	3,0
Sergipe	8,4	11,3	6,3
Bahia	13,0	7,2	3,8
2003			
Brasil	**10,4**	**7,8**	**3,0**
Maranhão	7,8	7,8	7,4
Piauí	6,7	8,7	5,0
Ceará	18,4	9,7	3,3
R. G. do Norte	10,5	10,6	2,3
Paraíba	9,1	8,2	2,1
Pernambuco	10,1	11,9	6,1
Alagoas	6,9	6,7	3,7
Sergipe	5,8	9,6	6,1
Bahia	14,8	9,4	8,3

Fonte: Censo Escolar - Inep/MEC.

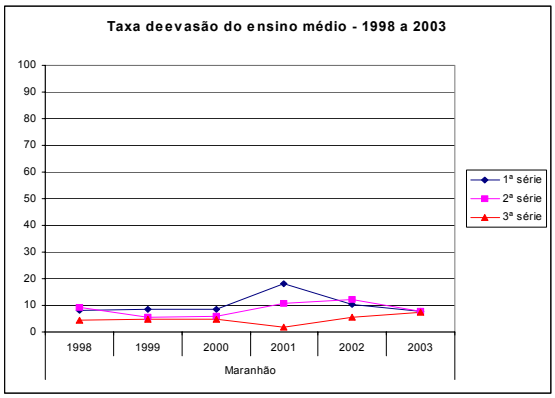
Taxa deevasão do ensino médio - 1998 a 2003
100
90
80
70
60
50
40
30
20
10
0
1998
1999
2000
2001
2002
2003
Maranhão
1ª série
2ª série
3ª série

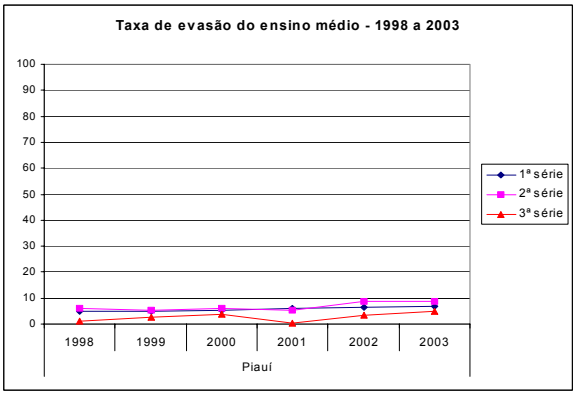
Taxa de evasão do ensino médio - 1998 a 2003
100
90
80
70
60
50
40
30
20
10
0
1998
1999
2000
2001
2002
2003
Piauí
1ª série
2ª série
3ª série

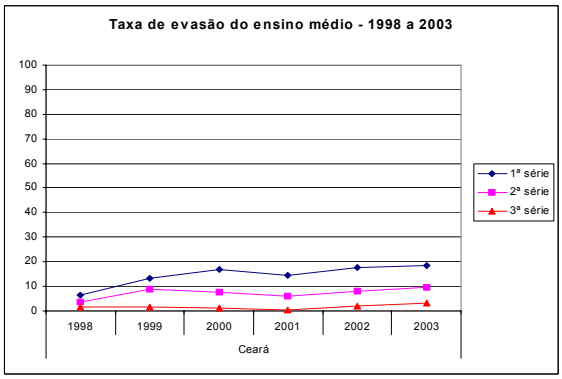
Taxa de evasão do ensino médio - 1998 a 2003
100
90
80
70
60
50
40
30
20
10
0
1998
1999
2000
2001
2002
2003
Ceará
1ª série
2ª série
3ª série

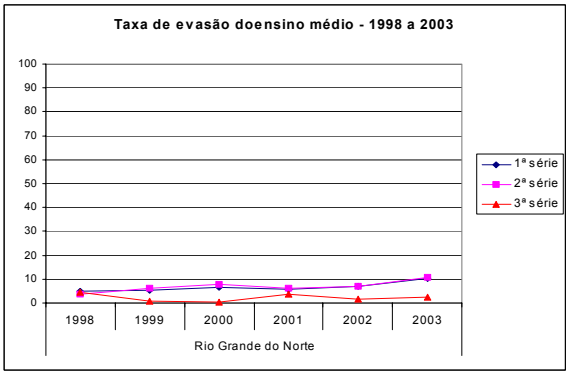
Taxa de evasão doensino médio - 1998 a 2003
100
90
80
70
60
50
40
30
20
10
0
1998
1999
2000
2001
2002
2003
Rio Grande do Norte
1ª série
2ª série
3ª série

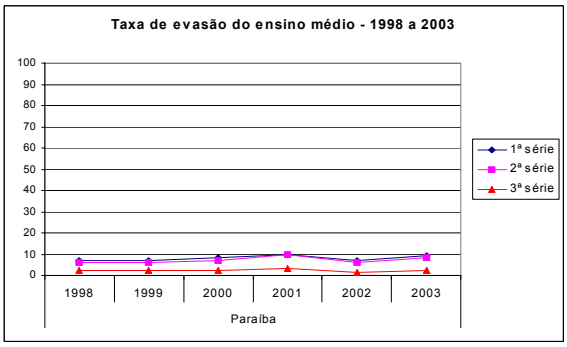
Taxa de evasão do ensino médio - 1998 a 2003
100
90
80
70
60
50
40
30
20
10
0
1998
1999
2000
2001
2002
2003
Paraíba
1ª série
2ª série
3ª série

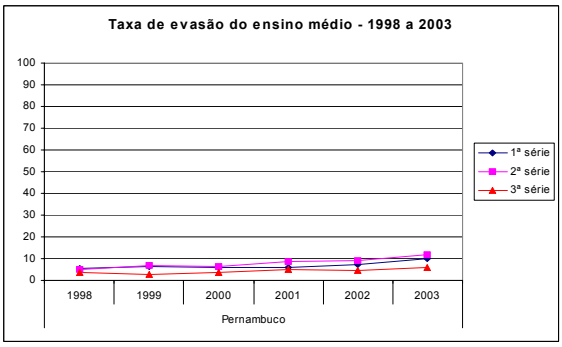
Taxa de evasão do ensino médio - 1998 a 2003
100
90
80
70
60
50
40
30
20
10
0
1998
1999
2000
2001
2002
2003
Pernambuco
1ª série
2ª série
3ª série

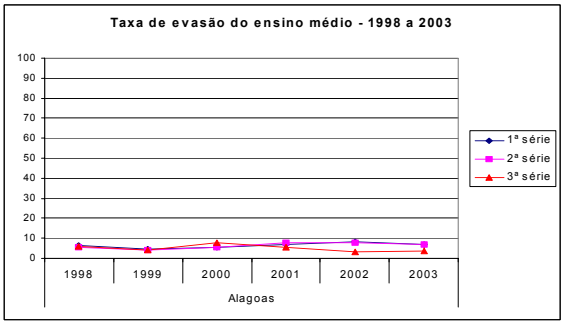
Taxa de evasão do ensino médio - 1998 a 2003
100
90
80
70
60
50
40
30
20
10
0
1998
1999
2000
2001
2002
2003
Alagoas
1ª série
2ª série
3ª série

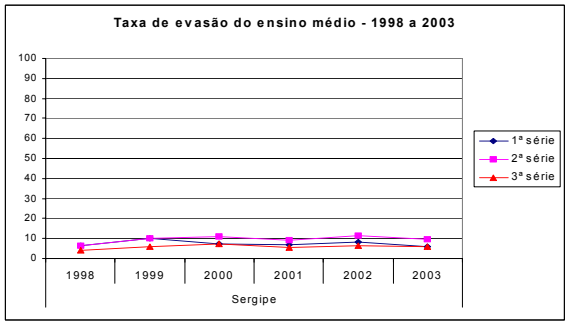
Taxa de evasão do ensino médio - 1998 a 2003
100
90
80
70
60
50
40
30
20
10
0
1998
1999
2000
2001
2002
2003
Sergipe
1ª série
2ª série
3ª série

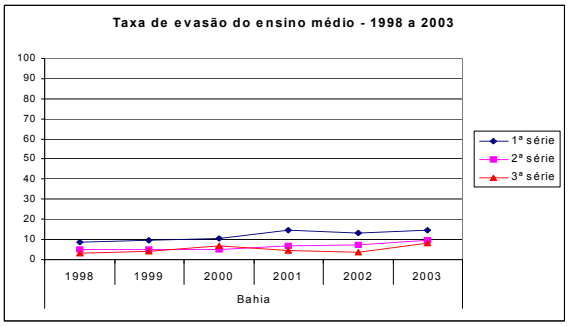
Taxa de evasão do ensino médio - 1998 a 2003
100
90
80
70
60
50
40
30
20
10
0
1998
1999
2000
2001
2002
2003
Bahia
1ª série
2ª série
3ª série

1.5 Projeção das taxas de fluxo e matrículas

Nessa seção é feita uma projeção das taxas de fluxo do sistema de ensino para todos os estados até 2011, considerando diferentes cenários. Tal procedimento tem como objetivo verificar até que ponto os estados estão próximos ou não de atingir a meta 4, que refere-se a redução de 5% ao anos das taxas de repetência e evasão.

O fluxo dos alunos entre as séries tem como resultado final a quantidade de matrícula em cada série, dessa forma, num segundo momento é feita a projeção de matrículas do ensino fundamental até 2011, tendo como base as taxas de fluxos projetadas.

1.6 Projeção das taxas de fluxo

As taxas de fluxo foram projetadas utilizando o sistema de planilhas para projeção elaborado pelo INEP/MEC. Esse sistema de planilhas está disponível no INEP.

Para as projeções das taxas de promoção, repetência e evasão foram considerados dois cenários. O primeiro cenário, que foi chamado de cenário PNE, considera o cumprimento da meta 4 do PNE em todas as séries para todos os estados. Como o PNE entrou em vigor no ano de 2001, utilizou esse ano como referência para estipular as taxas para os demais anos, até 2010, com redução de 5% ao ano.

O segundo cenário, considera a evolução histórica das taxas no período de 1998 a 2003, sendo chamado, portanto, de cenário histórico. A sua metodologia consiste em calcular a média da taxa de crescimento anual durante esse período e aplicar essa média para os anos projetados. Assim sendo, esse cenário pressupõe uma continuação do ritmo de diminuição ou crescimento das taxas com base na sua evolução nos últimos anos.

A comparação dos dois cenários possibilita verificar qual a taxa e série em que se faz necessário um grau de esforço maior para o cumprimento da meta 4 do PNE, já que o primeiro cenário – cenário PNE - fornece o nível das taxas, caso a meta tenha sido cumprida. Por outro lado, o cenário histórico fornece o nível das taxas se não houver nenhuma política de intervenção.

Os gráficos abaixo mostram as taxas para os dois cenários separadas por estado. Constata-se que na maioria dos casos as taxas de repetência e evasão são maiores no cenário histórico que no cenário PNE, o inverso ocorrendo para a taxa de promoção. Observa-se também que a evasão merece especial atenção por parte dos formuladores de políticas públicas, pois no cenário histórico ocorre aumento para todas as séries e estados. Pode-se dizer, portanto, que se não houver um maior esforço para a diminuição da repetência e evasão, a meta do PNE não será alcançada até 2010.

Maranhão

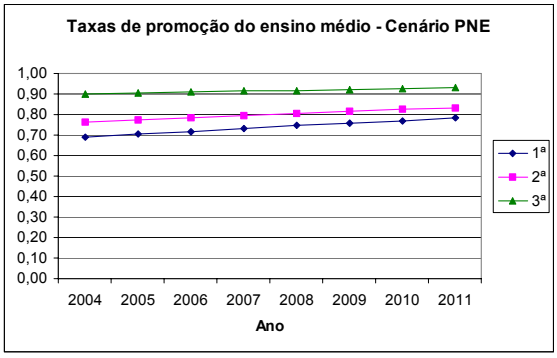
Taxas de promoção do ensino médio - Cenário PNE
1,00
0,90
0,80
0,70
0,60
0,50
0,40
0,30
0,20
0,10
0,00
2004 2005 2006 2007 2008 2009 2010 2011
Ano
1ª
2ª
3ª

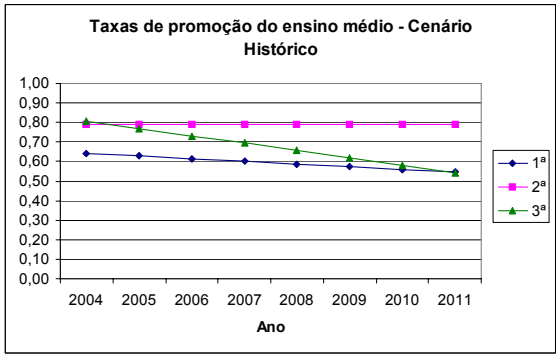
Taxas de promoção do ensino médio - Cenário Histórico
1,00
0,90
0,80
0,70
0,60
0,50
0,40
0,30
0,20
0,10
0,00
2004 2005 2006 2007 2008 2009 2010 2011
Ano
1ª
2ª
3ª

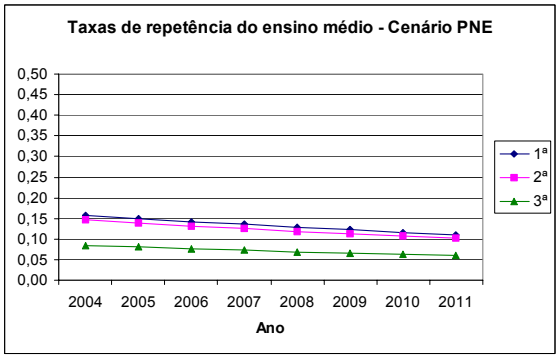
Taxas de repetência do ensino médio - Cenário PNE
0,50
0,45
0,40
0,35
0,30
0,25
0,20
0,15
0,10
0,05
0,00
2004 2005 2006 2007 2008 2009 2010 2011
Ano
1ª
2ª
3ª

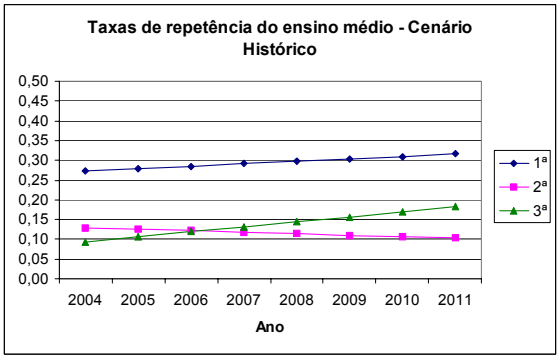
Taxas de repetência do ensino médio - Cenário Histórico
0,50
0,45
0,40
0,35
0,30
0,25
0,20
0,15
0,10
0,05
0,00
2004 2005 2006 2007 2008 2009 2010 2011
Ano
1ª
2ª
3ª

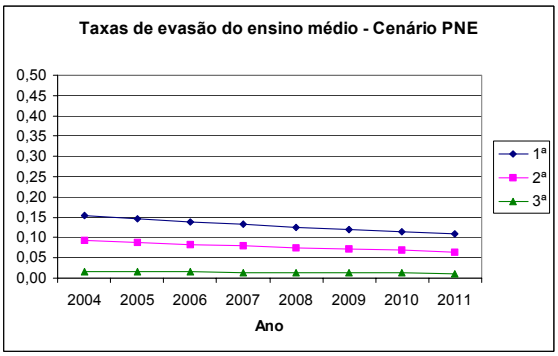
Taxas de evasão do ensino médio - Cenário PNE
0,50
0,45
0,40
0,35
0,30
0,25
0,20
0,15
0,10
0,05
0,00
2004 2005 2006 2007 2008 2009 2010 2011
Ano
1ª
2ª
3ª

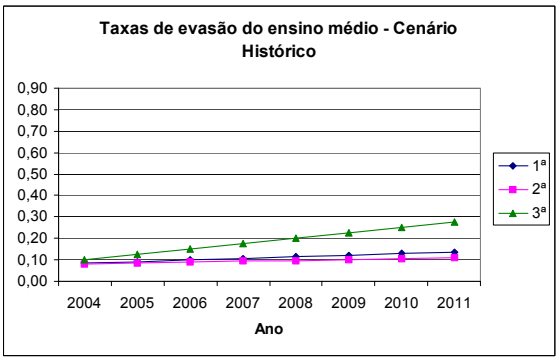
Taxas de evasão do ensino médio - Cenário Histórico
0,90
0,80
0,70
0,60
0,50
0,40
0,30
0,20
0,10
0,00
2004 2005 2006 2007 2008 2009 2010 2011
Ano
1ª
2ª
3ª

Piauí

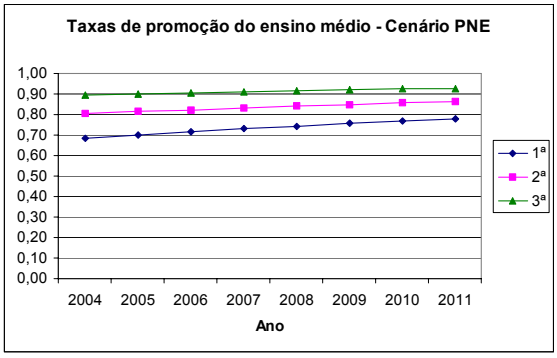
Taxas de promoção do ensino médio - Cenário PNE
1,00
0,90
0,80
0,70
0,60
0,50
0,40
0,30
0,20
0,10
0,00
2004 2005 2006 2007 2008 2009 2010 2011
Ano
1ª
2ª
3ª

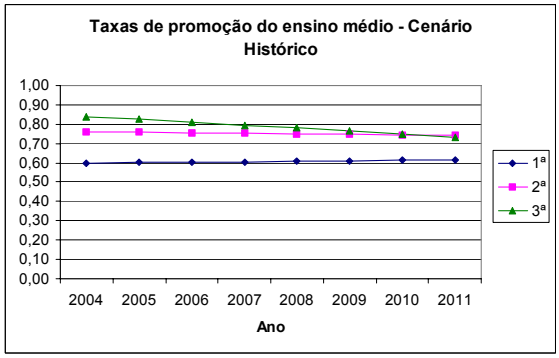
Taxas de promoção do ensino médio - Cenário Histórico
1,00
0,90
0,80
0,70
0,60
0,50
0,40
0,30
0,20
0,10
0,00
2004 2005 2006 2007 2008 2009 2010 2011
Ano
1ª
2ª
3ª

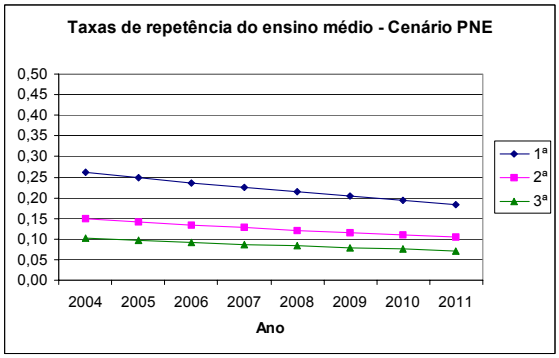
Taxas de repetência do ensino médio - Cenário PNE
0,50
0,45
0,40
0,35
0,30
0,25
0,20
0,15
0,10
0,05
0,00
2004 2005 2006 2007 2008 2009 2010 2011
Ano
1ª
2ª
3ª

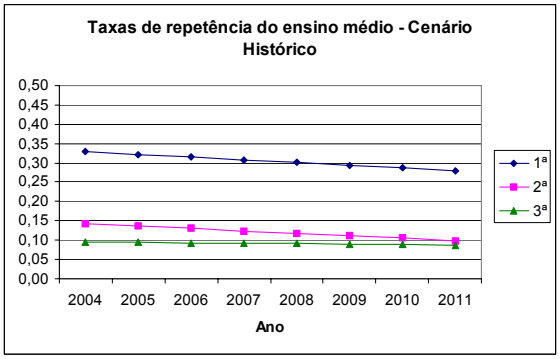
Taxas de repetência do ensino médio - Cenário Histórico
0,50
0,45
0,40
0,35
0,30
0,25
0,20
0,15
0,10
0,05
0,00
2004 2005 2006 2007 2008 2009 2010 2011
Ano
1ª
2ª
3ª

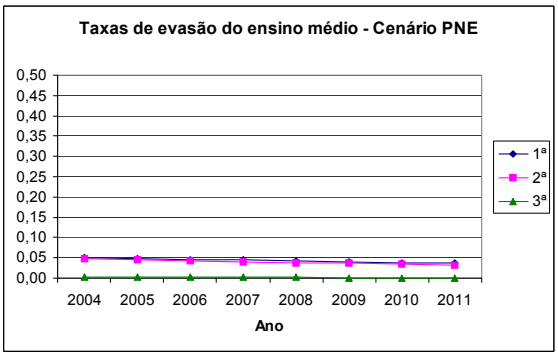
Taxas de evasão do ensino médio - Cenário PNE
0,50
0,45
0,40
0,35
0,30
0,25
0,20
0,15
0,10
0,05
0,00
2004 2005 2006 2007 2008 2009 2010 2011
Ano
1ª
2ª
3ª

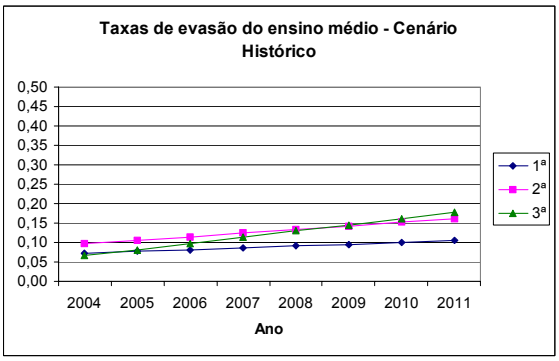
Taxas de evasão do ensino médio - Cenário Histórico
0,50
0,45
0,40
0,35
0,30
0,25
0,20
0,15
0,10
0,05
0,00
2004 2005 2006 2007 2008 2009 2010 2011
Ano
1ª
2ª
3ª

Ceará

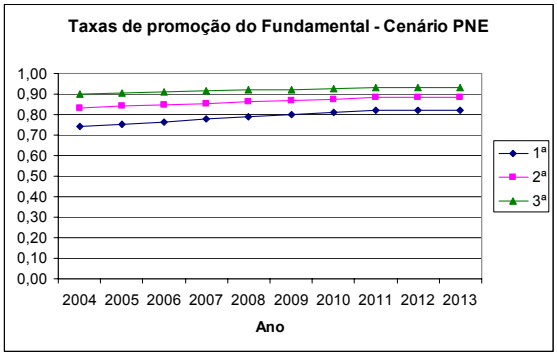
Taxas de promoção do Fundamental - Cenário PNE
1,00
0,90
0,80
0,70
0,60
0,50
0,40
0,30
0,20
0,10
0,00
2004 2005 2006 2007 2008 2009 2010 2011 2012 2013
Ano
1ª
2ª
3ª

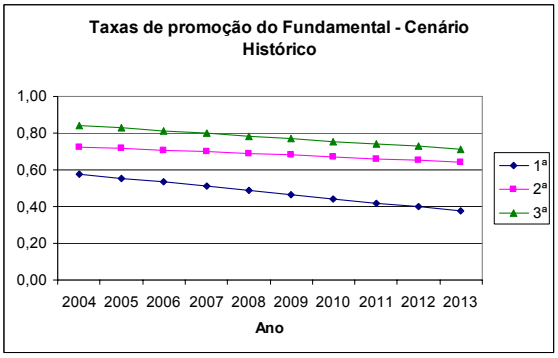
Taxas de promoção do Fundamental - Cenário Histórico
1,00
0,80
0,60
0,40
0,20
0,00
2004 2005 2006 2007 2008 2009 2010 2011 2012 2013
Ano
1ª
2ª
3ª

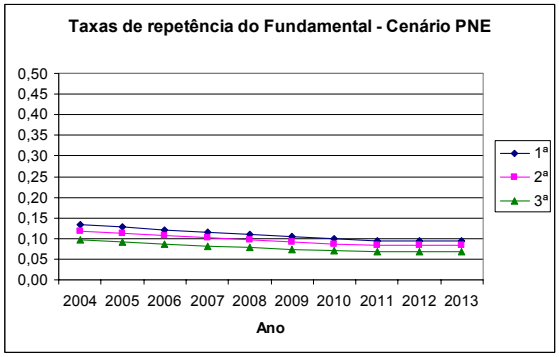
Taxas de repetência do Fundamental - Cenário PNE
0,50
0,45
0,40
0,35
0,30
0,25
0,20
0,15
0,10
0,05
0,00
2004 2005 2006 2007 2008 2009 2010 2011 2012 2013
Ano
1ª
2ª
3ª

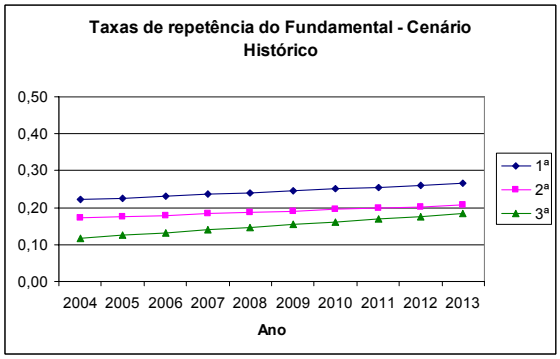
Taxas de repetência do Fundamental - Cenário Histórico
0,50
0,40
0,30
0,20
0,10
0,00
2004 2005 2006 2007 2008 2009 2010 2011 2012 2013
Ano
1ª
2ª
3ª

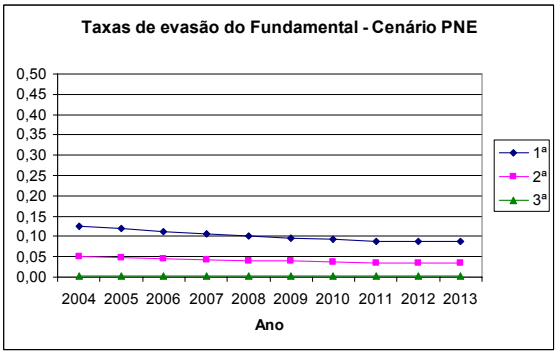
Taxas de evasão do Fundamental - Cenário PNE
0,50
0,45
0,40
0,35
0,30
0,25
0,20
0,15
0,10
0,05
0,00
2004 2005 2006 2007 2008 2009 2010 2011 2012 2013
Ano
1ª
2ª
3ª

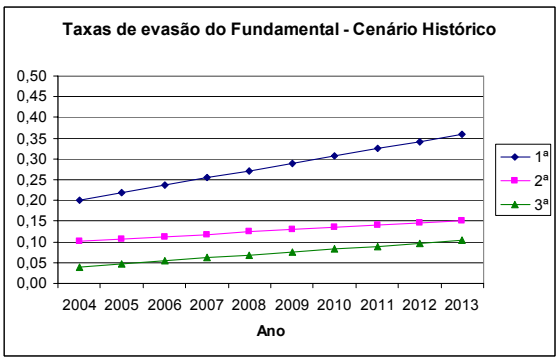
Taxas de evasão do Fundamental - Cenário Histórico
0,50
0,45
0,40
0,35
0,30
0,25
0,20
0,15
0,10
0,05
0,00
2004 2005 2006 2007 2008 2009 2010 2011 2012 2013
Ano
1ª
2ª
3ª

Rio Grande do Norte

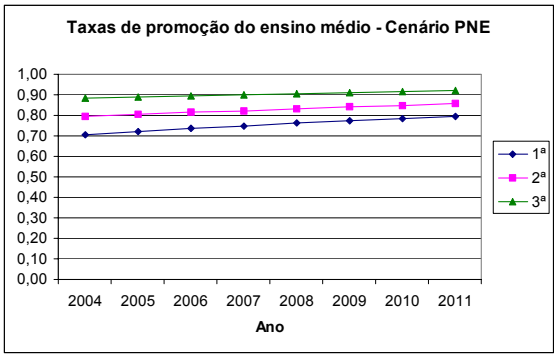

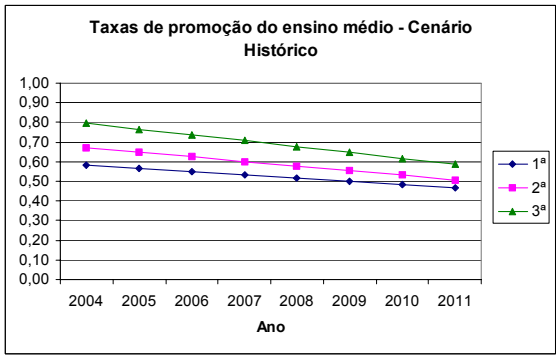

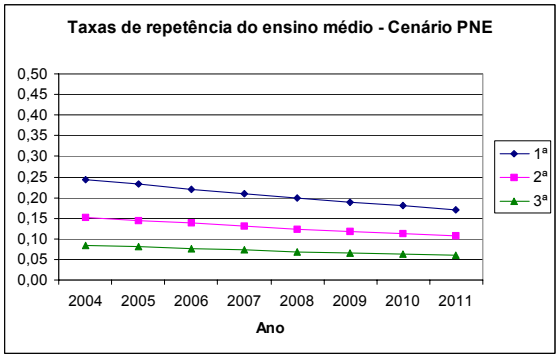

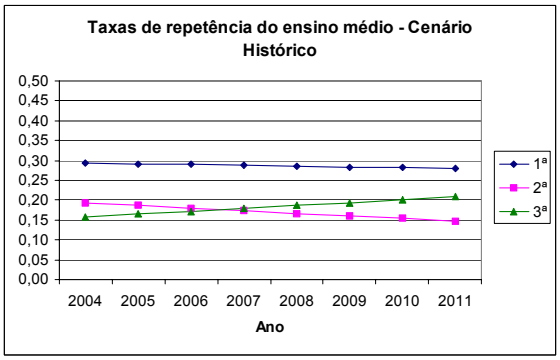

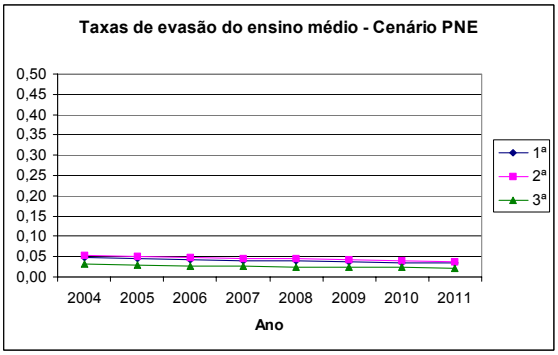

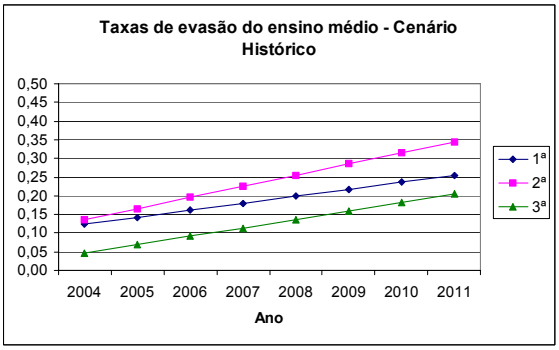

Paraíba

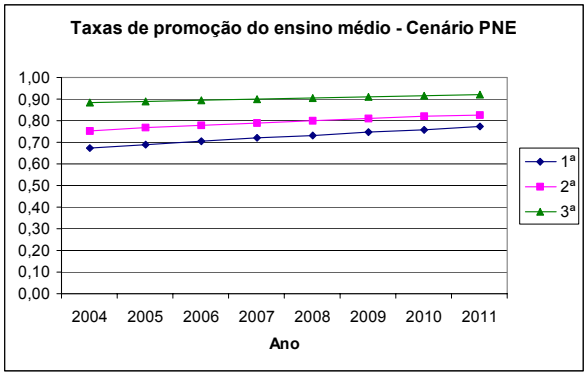
Taxas de promoção do ensino médio - Cenário PNE
1,00
0,90
0,80
0,70
0,60
0,50
0,40
0,30
0,20
0,10
0,00
2004 2005 2006 2007 2008 2009 2010 2011
Ano
1ª
2ª
3ª

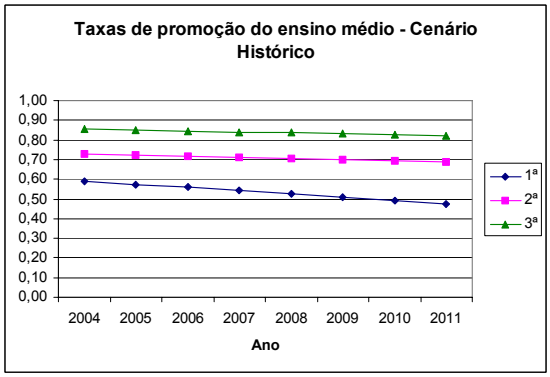
Taxas de promoção do ensino médio - Cenário Histórico
1,00
0,90
0,80
0,70
0,60
0,50
0,40
0,30
0,20
0,10
0,00
2004 2005 2006 2007 2008 2009 2010 2011
Ano
1ª
2ª
3ª

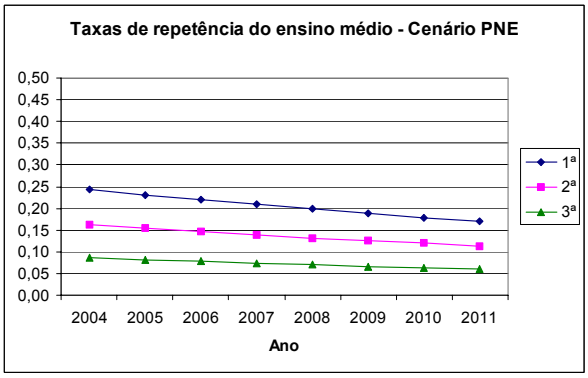
Taxas de repetência do ensino médio - Cenário PNE
0,50
0,45
0,40
0,35
0,30
0,25
0,20
0,15
0,10
0,05
0,00
2004 2005 2006 2007 2008 2009 2010 2011
Ano
1ª
2ª
3ª

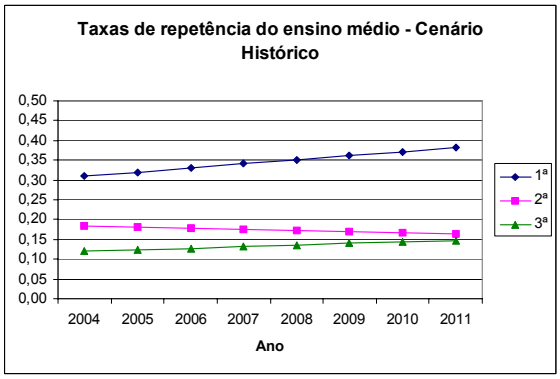
Taxas de repetência do ensino médio - Cenário Histórico
0,50
0,45
0,40
0,35
0,30
0,25
0,20
0,15
0,10
0,05
0,00
2004 2005 2006 2007 2008 2009 2010 2011
Ano
1ª
2ª
3ª

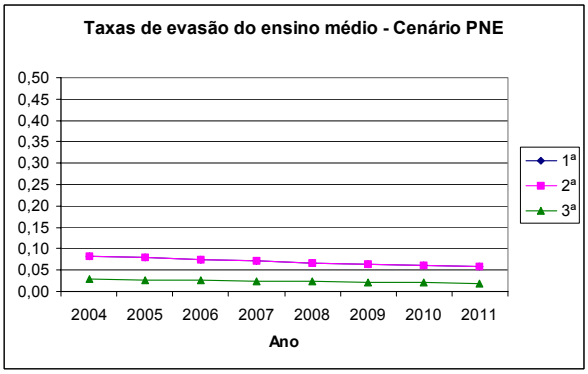
Taxas de evasão do ensino médio - Cenário PNE
0,50
0,45
0,40
0,35
0,30
0,25
0,20
0,15
0,10
0,05
0,00
2004 2005 2006 2007 2008 2009 2010 2011
Ano
1ª
2ª
3ª

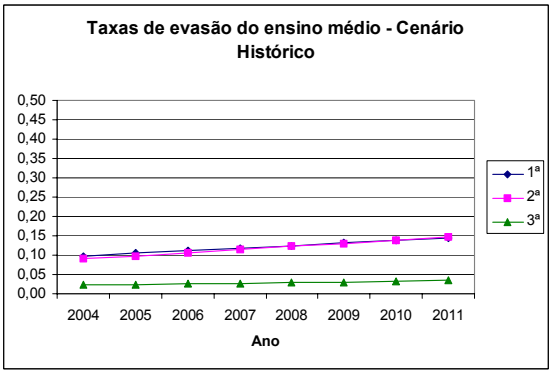
Taxas de evasão do ensino médio - Cenário Histórico
0,50
0,45
0,40
0,35
0,30
0,25
0,20
0,15
0,10
0,05
0,00
2004 2005 2006 2007 2008 2009 2010 2011
Ano
1ª
2ª
3ª

Pernambuco

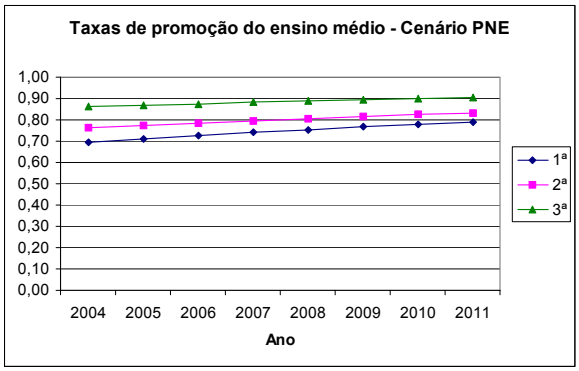
Taxas de promoção do ensino médio - Cenário PNE
1,00
0,90
0,80
0,70
0,60
0,50
0,40
0,30
0,20
0,10
0,00
2004 2005 2006 2007 2008 2009 2010 2011
Ano
1ª
2ª
3ª

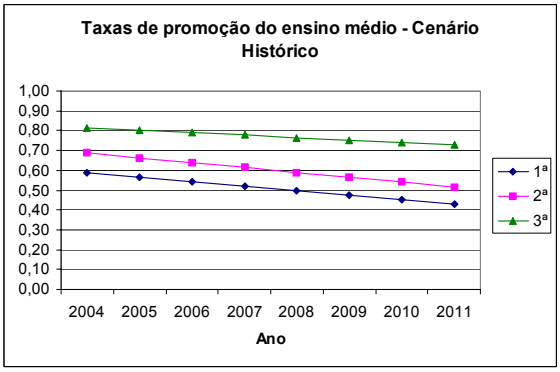
Taxas de promoção do ensino médio - Cenário Histórico
1,00
0,90
0,80
0,70
0,60
0,50
0,40
0,30
0,20
0,10
0,00
2004 2005 2006 2007 2008 2009 2010 2011
Ano
1ª
2ª
3ª

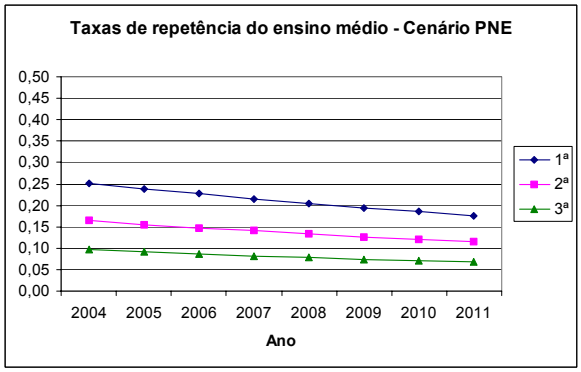
Taxas de repetência do ensino médio - Cenário PNE
0,50
0,45
0,40
0,35
0,30
0,25
0,20
0,15
0,10
0,05
0,00
2004 2005 2006 2007 2008 2009 2010 2011
Ano
1ª
2ª
3ª

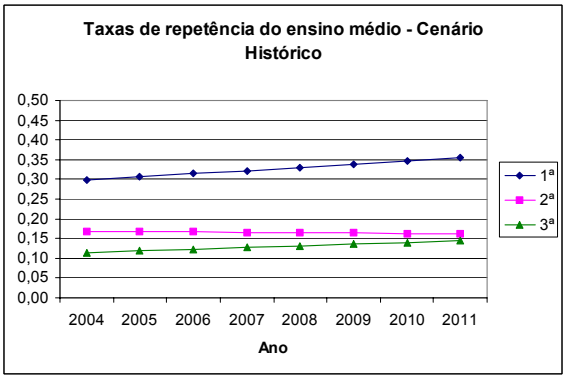
Taxas de repetência do ensino médio - Cenário Histórico
0,50
0,45
0,40
0,35
0,30
0,25
0,20
0,15
0,10
0,05
0,00
2004 2005 2006 2007 2008 2009 2010 2011
Ano
1ª
2ª
3ª

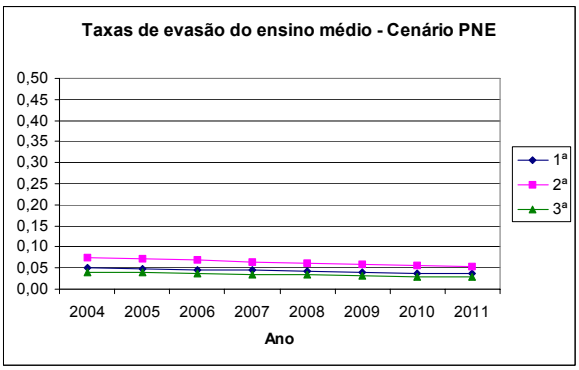
Taxas de evasão do ensino médio - Cenário PNE
0,50
0,45
0,40
0,35
0,30
0,25
0,20
0,15
0,10
0,05
0,00
2004 2005 2006 2007 2008 2009 2010 2011
Ano
1ª
2ª
3ª

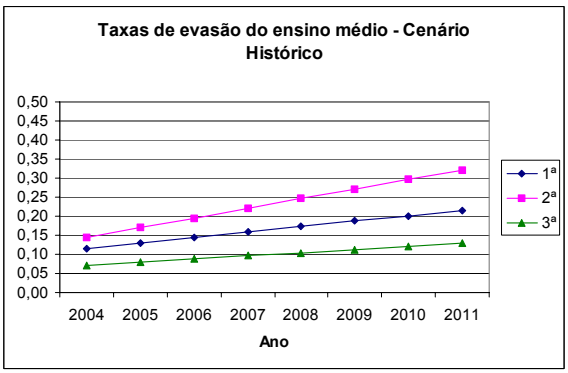
Taxas de evasão do ensino médio - Cenário Histórico
0,50
0,45
0,40
0,35
0,30
0,25
0,20
0,15
0,10
0,05
0,00
2004 2005 2006 2007 2008 2009 2010 2011
Ano
1ª
2ª
3ª

Alagoas

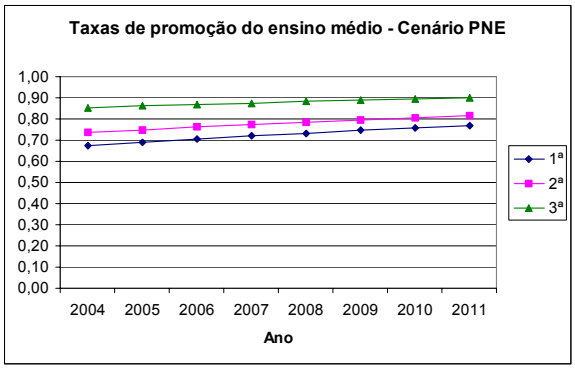
Taxas de promoção do ensino médio - Cenário PNE
1,00
0,90
0,80
0,70
0,60
0,50
0,40
0,30
0,20
0,10
0,00
2004 2005 2006 2007 2008 2009 2010 2011
Ano
1ª
2ª
3ª

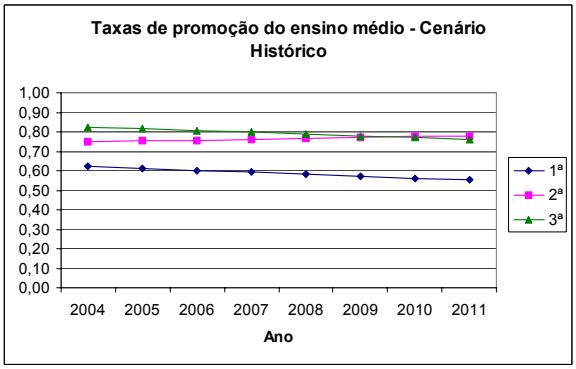
Taxas de promoção do ensino médio - Cenário Histórico
1,00
0,90
0,80
0,70
0,60
0,50
0,40
0,30
0,20
0,10
0,00
2004 2005 2006 2007 2008 2009 2010 2011
Ano
1ª
2ª
3ª

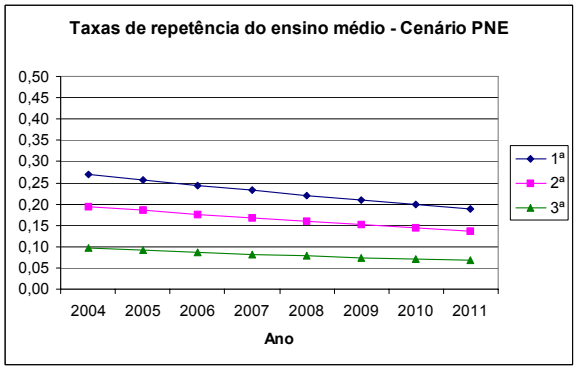
Taxas de repetência do ensino médio - Cenário PNE
0,50
0,45
0,40
0,35
0,30
0,25
0,20
0,15
0,10
0,05
0,00
2004 2005 2006 2007 2008 2009 2010 2011
Ano
1ª
2ª
3ª

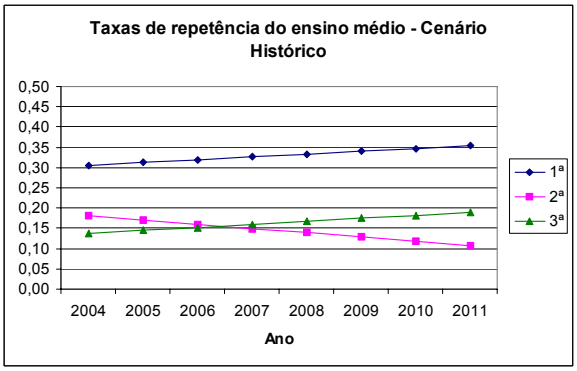
Taxas de repetência do ensino médio - Cenário Histórico
0,50
0,45
0,40
0,35
0,30
0,25
0,20
0,15
0,10
0,05
0,00
2004 2005 2006 2007 2008 2009 2010 2011
Ano
1ª
2ª
3ª

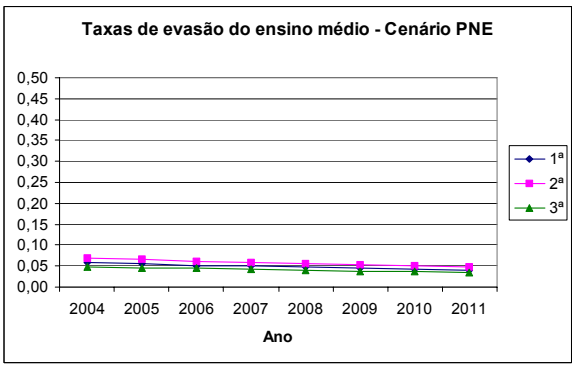
Taxas de evasão do ensino médio - Cenário PNE
0,50
0,45
0,40
0,35
0,30
0,25
0,20
0,15
0,10
0,05
0,00
2004 2005 2006 2007 2008 2009 2010 2011
Ano
1ª
2ª
3ª

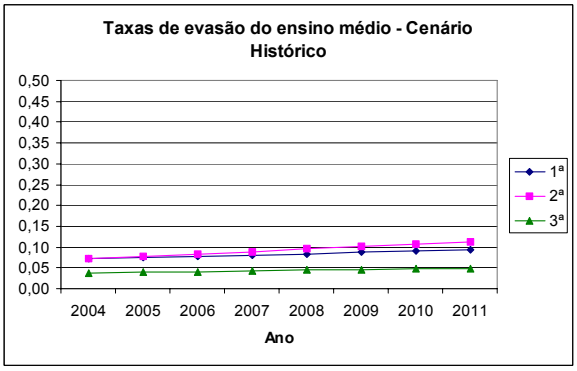
Taxas de evasão do ensino médio - Cenário Histórico
0,50
0,45
0,40
0,35
0,30
0,25
0,20
0,15
0,10
0,05
0,00
2004 2005 2006 2007 2008 2009 2010 2011
Ano
1ª
2ª
3ª

Sergipe

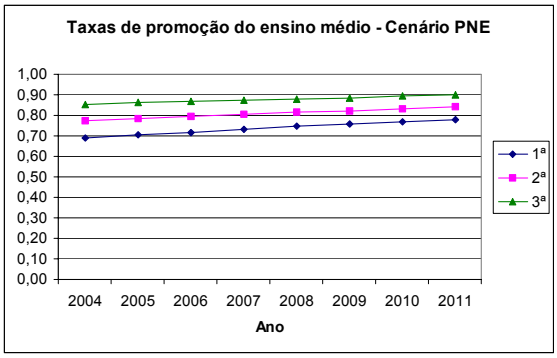
Taxas de promoção do ensino médio - Cenário PNE
1,00
0,90
0,80
0,70
0,60
0,50
0,40
0,30
0,20
0,10
0,00
2004 2005 2006 2007 2008 2009 2010 2011
Ano
1ª
2ª
3ª

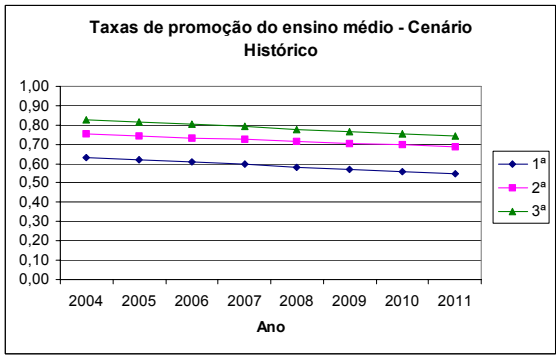
Taxas de promoção do ensino médio - Cenário Histórico
1,00
0,90
0,80
0,70
0,60
0,50
0,40
0,30
0,20
0,10
0,00
2004 2005 2006 2007 2008 2009 2010 2011
Ano
1ª
2ª
3ª

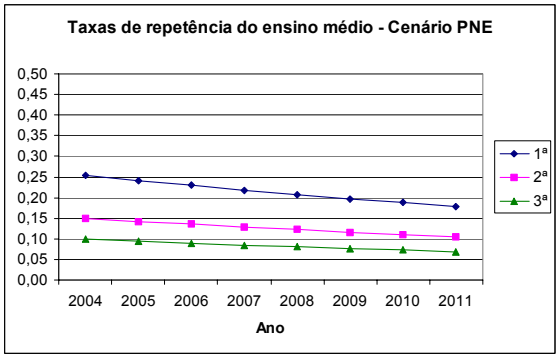
Taxas de repetência do ensino médio - Cenário PNE
0,50
0,45
0,40
0,35
0,30
0,25
0,20
0,15
0,10
0,05
0,00
2004 2005 2006 2007 2008 2009 2010 2011
Ano
1ª
2ª
3ª

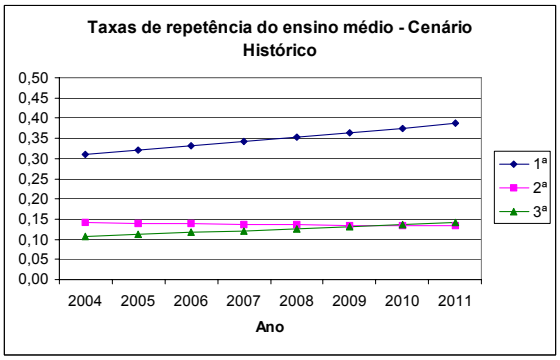
Taxas de repetência do ensino médio - Cenário Histórico
0,50
0,45
0,40
0,35
0,30
0,25
0,20
0,15
0,10
0,05
0,00
2004 2005 2006 2007 2008 2009 2010 2011
Ano
1ª
2ª
3ª

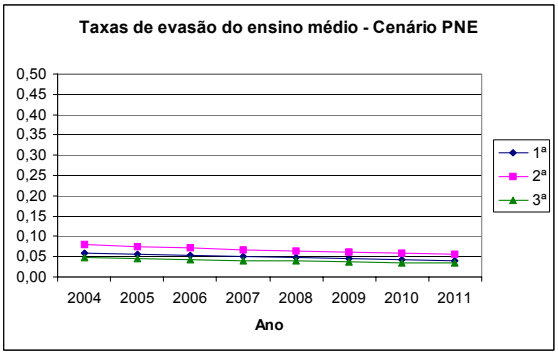
Taxas de evasão do ensino médio - Cenário PNE
0,50
0,45
0,40
0,35
0,30
0,25
0,20
0,15
0,10
0,05
0,00
2004 2005 2006 2007 2008 2009 2010 2011
Ano
1ª
2ª
3ª

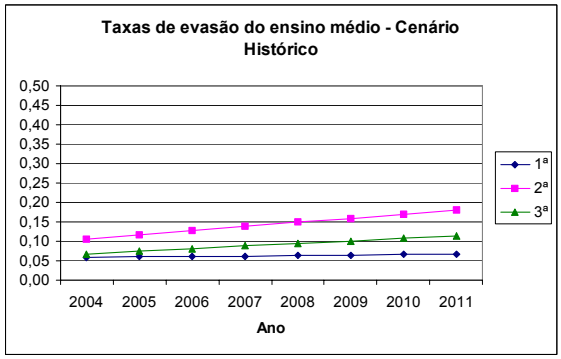
Taxas de evasão do ensino médio - Cenário Histórico
0,50
0,45
0,40
0,35
0,30
0,25
0,20
0,15
0,10
0,05
0,00
2004 2005 2006 2007 2008 2009 2010 2011
Ano
1ª
2ª
3ª

Bahia

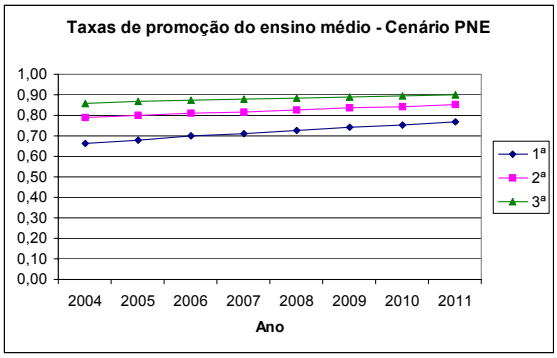
Taxas de promoção do ensino médio - Cenário PNE
1,00
0,90
0,80
0,70
0,60
0,50
0,40
0,30
0,20
0,10
0,00
2004 2005 2006 2007 2008 2009 2010 2011
Ano
1ª
2ª
3ª

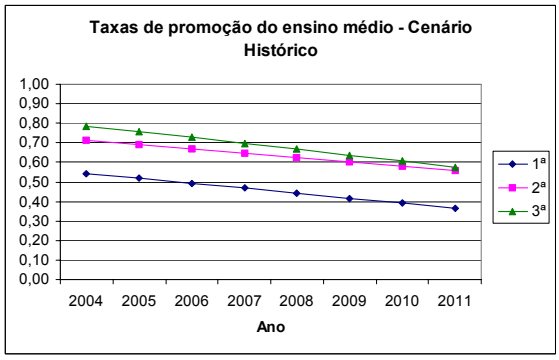
Taxas de promoção do ensino médio - Cenário Histórico
1,00
0,90
0,80
0,70
0,60
0,50
0,40
0,30
0,20
0,10
0,00
2004 2005 2006 2007 2008 2009 2010 2011
Ano
1ª
2ª
3ª

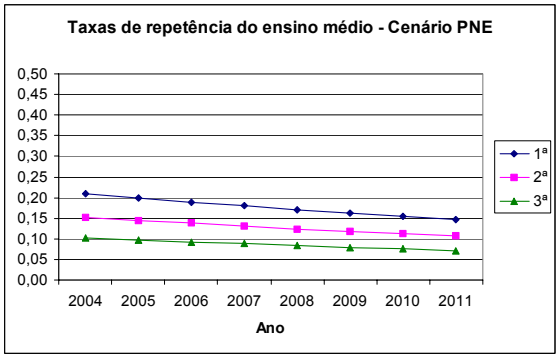
Taxas de repetência do ensino médio - Cenário PNE
0,50
0,45
0,40
0,35
0,30
0,25
0,20
0,15
0,10
0,05
0,00
2004 2005 2006 2007 2008 2009 2010 2011
Ano
1ª
2ª
3ª

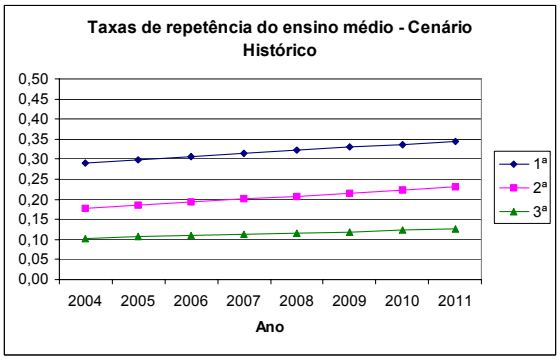
Taxas de repetência do ensino médio - Cenário Histórico
0,50
0,45
0,40
0,35
0,30
0,25
0,20
0,15
0,10
0,05
0,00
2004 2005 2006 2007 2008 2009 2010 2011
Ano
1ª
2ª
3ª

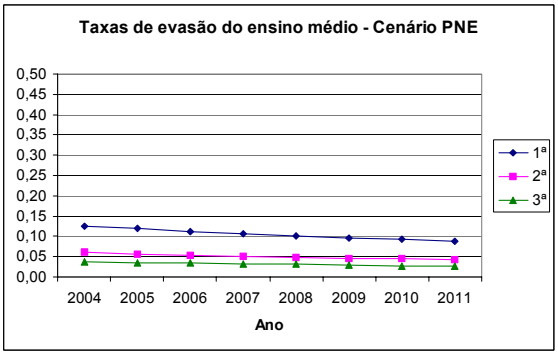
Taxas de evasão do ensino médio - Cenário PNE
0,50
0,45
0,40
0,35
0,30
0,25
0,20
0,15
0,10
0,05
0,00
2004 2005 2006 2007 2008 2009 2010 2011
Ano
1ª
2ª
3ª

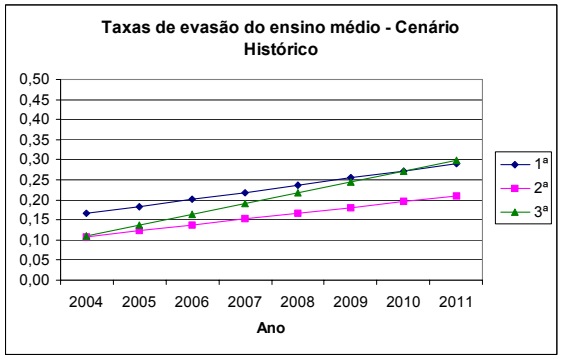
Taxas de evasão do ensino médio - Cenário Histórico
0,50
0,45
0,40
0,35
0,30
0,25
0,20
0,15
0,10
0,05
0,00
2004 2005 2006 2007 2008 2009 2010 2011
Ano
1ª
2ª
3ª

1.7 Projeção das matrículas

As projeções das taxas de fluxo – promoção, repetência e evasão – refletem a entrada e saída de matrículas em determinada série. Conseqüentemente a projeção dessas taxas até 2010 pelos diferentes cenários fornece também o total de matrículas finais em cada série para esse período. Dessa forma, essa parte do trabalho faz uma comparação entre as matrículas projetadas pelos cenários PNE e Histórico.

Pelas tabelas abaixo, percebe-se que as matrículas do ensino médio no cenário PNE são maiores que no cenário histórico, devido principalmente a maior taxa de evasão no cenário histórico que do PNE. Essa diferença reflete de certa forma as matrículas adicionais necessárias para o cumprimento da meta 4 do PNE.

Tabela 26: Matrículas projetadas segundo diferentes cenários – Maranhão

Período	Ensino Médio		
	Cenário PNE	Cenário histórico	Diferença dos dois cenários
2003	245.991	245.991	
2004	281.259	287.646	-6.387
2005	314.012	307.592	6.420
2006	338.281	303.643	34.639
2007	377.818	291.046	86.772
2008	415.844	268.480	147.365
2009	449.828	240.155	209.673
2010	475.281	209.228	266.053
2011	496.054	178.961	317.093

Tabela 27: Matrículas projetadas segundo diferentes cenários - Piauí

Período	Ensino Médio		
	Cenário PNE	Cenário histórico	Diferença dos dois cenários
2003	161.570	161.570	
2004	175.080	168.589	6.492
2005	188.956	172.750	16.206
2006	199.264	170.123	29.142
2007	216.927	165.176	51.751
2008	234.603	155.442	79.161
2009	246.651	141.469	105.182
2010	252.850	125.609	127.240
2011	259.452	110.287	149.165

Tabela 28: Matrículas projetadas segundo diferentes cenários - Ceará

Período	Ensino Médio		
	Cenário PNE	Cenário histórico	Diferença dos dois cenários
2003	377.764	377.764	
2004	420.473	393.731	26.743
2005	454.776	393.912	60.864
2006	479.120	381.454	97.666
2007	503.469	357.410	146.059
2008	523.458	327.035	196.423
2009	534.386	294.950	239.435
2010	533.399	263.649	269.751
2011	551.188	238.064	313.124

Tabela 29: Matrículas projetadas segundo diferentes cenários – Rio Grande do Norte

Período	Ensino Médio		
	Cenário PNE	Cenário histórico	Diferença dos dois cenários
2003	159.337	159.337	
2004	168.072	156.179	11.893
2005	177.198	148.230	28.968
2006	188.962	136.693	52.269
2007	207.132	122.341	84.791
2008	229.387	106.223	123.165
2009	248.358	89.842	158.516
2010	259.531	74.336	185.194
2011	259.664	60.040	199.624

Tabela 30: Matrículas projetadas segundo diferentes cenários – Paraíba

Período	Ensino Médio		
	Cenário PNE	Cenário histórico	Diferença dos dois cenários
2003	148.309	148.309	
2004	161.335	157.395	3.939
2005	180.537	166.594	13.943
2006	208.014	177.911	30.103
2007	241.580	187.216	54.364
2008	270.378	190.950	79.428
2009	286.898	188.177	98.721
2010	290.325	180.530	109.795
2011	289.204	170.392	118.812

Tabela 31: Matrículas projetadas segundo diferentes cenários – Pernambuco

Período	Ensino Médio		
	Cenário PNE	Cenário histórico	Diferença dos dois cenários
2003	415.847	415.847	
2004	443.188	401.912	41.276
2005	469.208	370.015	99.194
2006	504.406	334.097	170.308
2007	552.045	297.258	254.787
2008	598.594	258.926	339.668
2009	633.381	220.730	412.651
2010	651.214	184.736	466.477
2011	663.677	152.641	511.036

Tabela 32: Matrículas projetadas segundo diferentes cenários – Alagoas

Período	Ensino Médio		
	Cenário PNE	Cenário histórico	Diferença dos dois cenários
2003	115.446	115.446	
2004	129.058	125.881	3.177
2005	148.233	135.054	13.179
2006	173.485	143.609	29.876
2007	204.043	150.733	53.310
2008	232.962	154.563	78.399
2009	255.440	154.345	101.095
2010	269.023	150.457	118.566
2011	277.222	144.081	133.141

Tabela 33: Matrículas projetadas segundo diferentes cenários – Sergipe

Período	Ensino Médio		
	Cenário PNE	Cenário histórico	Diferença dos dois cenários
2003	81.307	81.307	
2004	87.088	85.258	1.831
2005	94.274	88.053	6.221
2006	102.702	89.247	13.455
2007	112.841	87.206	25.635
2008	123.212	82.453	40.759
2009	132.438	76.240	56.198
2010	138.965	69.659	69.306
2011	143.598	63.314	80.284

Tabela 34: Matrículas projetadas segundo diferentes cenários – Bahia

Período	Ensino Médio		
	Cenário PNE	Cenário histórico	Diferença dos dois cenários
2003	704.807	704.807	
2004	695.042	650.669	44.373
2005	727.512	600.082	127.429
2006	732.899	507.631	225.268
2007	814.097	422.655	391.442
2008	903.249	335.540	567.709
2009	997.046	255.741	741.305
2010	1.059.183	186.409	872.774
2011	1.098.683	129.413	969.270

2 Taxa de Escolarização Líquida

A meta 1 do Plano Nacional de Educação –PNE - estabelece o oferecimento de vagas correspondente a 50% da demanda até 2005 e 100% até 2010.

Uma das principais questões é sobre a definição do que seria a demanda a ser atendida e outra é qual o melhor indicador para avaliar essa meta.

Se considerarmos a demanda como toda a população de 15 a 17 anos, resta saber se o ideal é avaliar o seu atendimento independente do nível de ensino, que é dado pela taxa de atendimento, ou o seu atendimento no nível de ensino médio, que é dado pela taxa de escolarização líquida.

Pelos dados fornecidos pela PNAD, verifica-se que a taxa de atendimento para essa faixa etária é bem maior que a taxa de escolarização líquida em todos os estado e anos, indicando que grande parte dos alunos de 15 a 17 anos ficam retidos no ensino fundamental. Dessa forma, a melhor forma de avaliar o cumprimento dessa meta é utilizando a taxa de escolarização líquida.

As taxas de escolarização líquida no ensino médio para a região nordeste e seus estados, obtida pela Pesquisa Nacional por Amostra de Domicílios do IBGE de 1996 a 2003, podem ser observadas através da Tab. 1.

TABELA 1: Taxa de atendimento da população de 15 a 17 anos - Região Nordeste - 1996 a 1999/ 2001 a

Unidade Geográfica	Taxa de Escolarização		Taxa de Atendimento
	Bruta	Líquida	
1996			
Brasil	**50,7**	**24,2**	**69,4**
Nordeste	**34,0**	**19,6**	**65,5**
Maranhão	30,8	12,1	65,3
Piauí	30,1	11,4	59,3
Ceará	32,5	14,7	63,5
R. G. do Norte	48,2	19,5	72,8
Paraíba	38,1	14,3	65,5
Pernambuco	38,8	14,5	63,4
Alagoas	29,3	10,3	53,2
Sergipe	37,8	11,0	66,9
Bahia	31,3	10,8	70,5
1997			
Brasil	**54,1**	**26,6**	**73,3**
Nordeste	**34,4**	**19,3**	**69,3**
Maranhão	31,1	12,5	68,3
Piauí	30,5	11,6	65,3
Ceará	33,5	13,4	70,6
R. G. do Norte	43,0	18,1	67,6
Paraíba	40,6	16,6	72,3
Pernambuco	38,8	16,0	69,0
Alagoas	32,0	11,3	63,9
Sergipe	35,7	10,1	65,4
Bahia	31,9	11,8	71,2
1998			
Brasil	**67,4**	**29,9**	**76,5**
Nordeste	**45,7**	**20,6**	**72,5**
Maranhão	33,2	12,4	72,3
Piauí	35,6	8,7	71,3
Ceará	49,4	19,6	75,0
R. G. do Norte	53,7	16,8	68,4
Paraíba	49,3	17,0	72,1
Pernambuco	50,0	16,3	69,6
Alagoas	44,2	10,0	63,1
Sergipe	54,0	14,9	74,7
Bahia	46,2	14,2	75,7
1999			
Brasil	**67,4**	**32,7**	**78,5**
Nordeste	**45,7**	**21,7**	**76,7**
Maranhão	33,2	14,5	75,1
Piauí	35,6	13,6	75,5
Ceará	49,4	19,4	79,3
R. G. do Norte	53,7	20,3	75,9
Paraíba	49,3	19,7	77,0
Pernambuco	50,0	18,2	72,8
Alagoas	44,2	13,6	71,4
Sergipe	54,0	16,9	77,7
Bahia	46,2	15,2	79,2
2001			
Brasil	**73,9**	**36,9**	**81,1**
Nordeste	**56,7**	**25,8**	**79,2**
Maranhão	45,9	16,9	78,4
Piauí	55,8	21,6	82,1
Ceará	59,4	24,5	80,5
R. G. do Norte	70,8	29,0	80,4
Paraíba	48,7	18,3	78,7
Pernambuco	57,8	22,1	73,9
Alagoas	44,1	13,5	77,6
Sergipe	61,6	19,6	76,8
Bahia	61,4	19,3	82,1
2002			
Brasil	**75,9**	**40,0**	**81,5**
Nordeste	**58,2**	**28,4**	**79,9**
Maranhão	36,9	18,5	76,2
Piauí	53,9	15,8	80,3
Ceará	60,8	28,0	80,9
R. G. do Norte	75,3	29,2	78,4
Paraíba	45,8	18,3	80,6
Pernambuco	61,1	24,8	77,4
Alagoas	46,6	18,4	76,8
Sergipe	62,6	22,7	80,3
Bahia	67,6	23,1	83,2
2003			
Brasil	**81,1**	**43,1**	**82,4**
Nordeste	**67,0**	**32,1**	**80,0**
Maranhão	54,4	21,3	77,4
Piauí	84,8	25,5	87,4
Ceará	63,8	29,5	79,8
R. G. do Norte	75,7	33,3	77,9
Paraíba	61,6	21,3	78,7
Pernambuco	63,5	27,1	78,8
Alagoas	54,0	16,6	78,7
Sergipe	74,2	27,9	81,4
Bahia	74,2	25,1	81,4

Fonte: IBGE - Pnad

Taxa de atendimento de 15 a 17 anos - Região Nordeste e estados

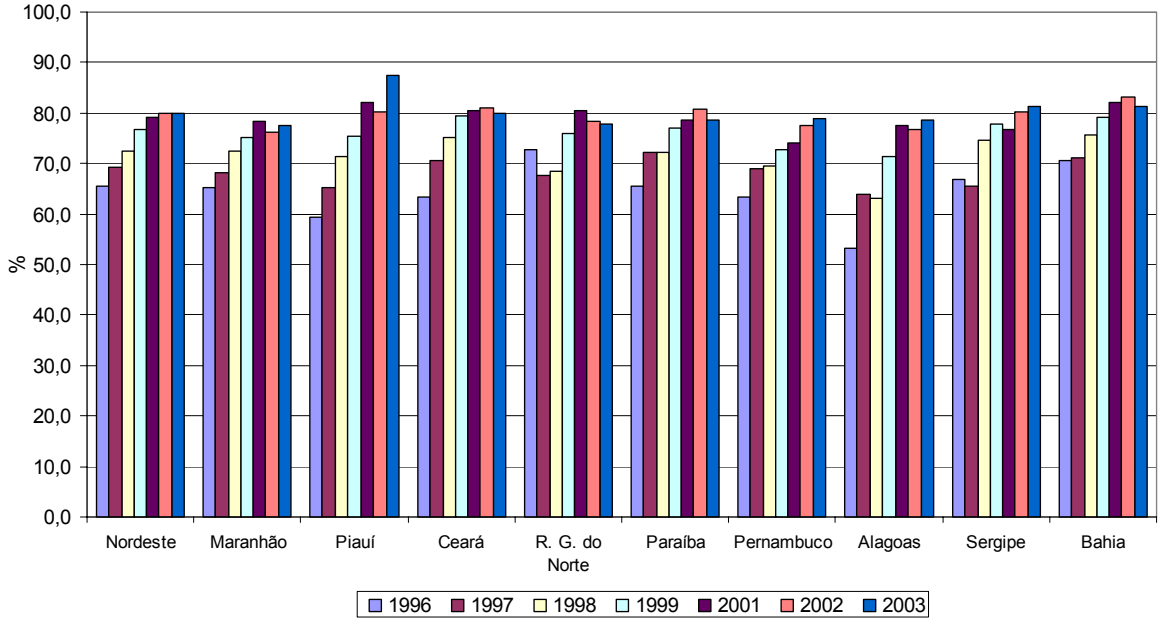

Taxa de Escolarização Líquida no Ensino Médio - Região Nordeste e estados

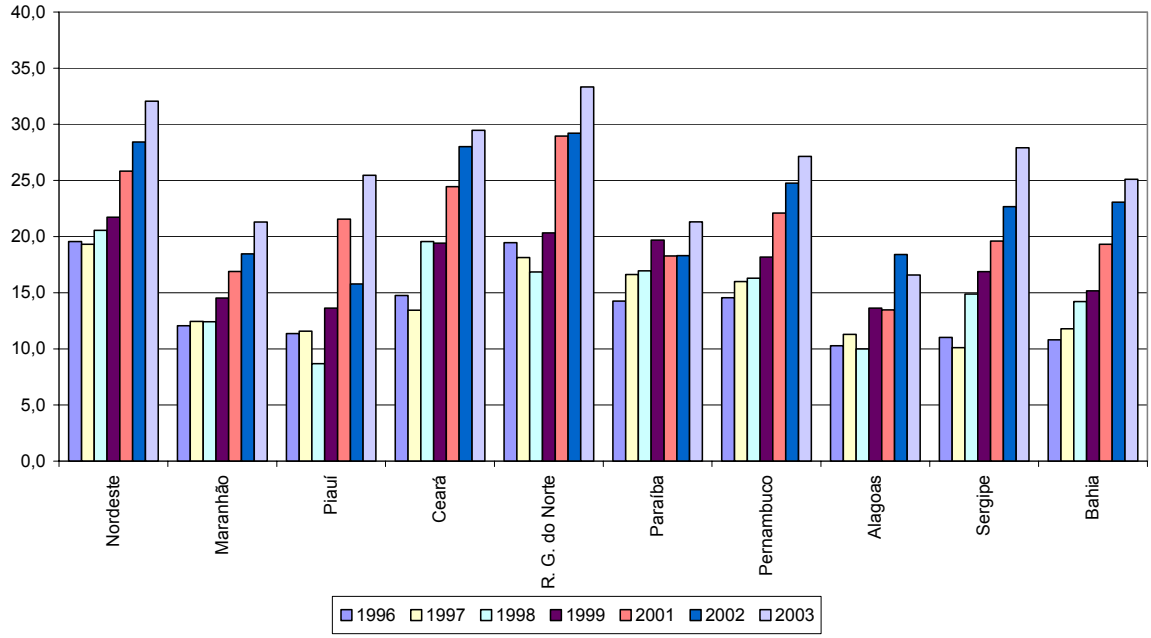

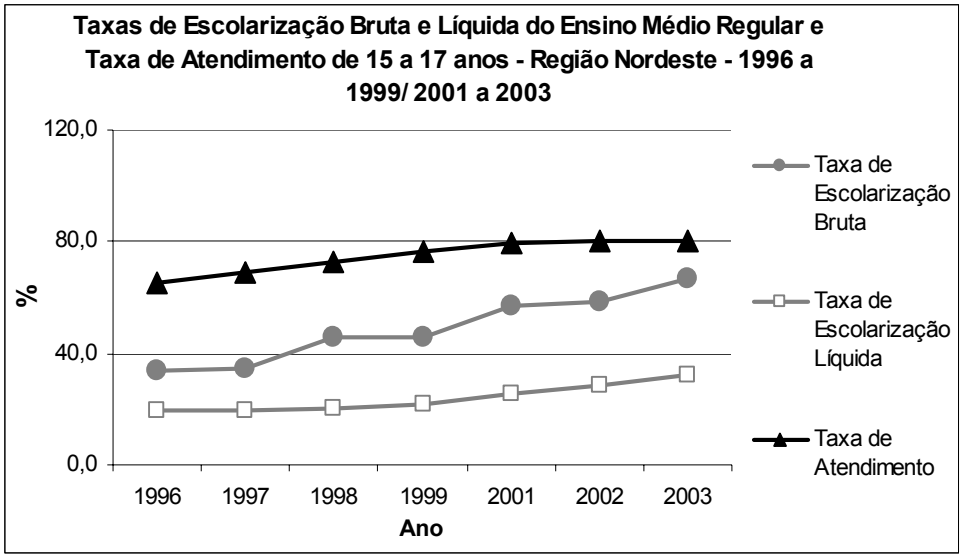

As taxas de escolarização líquida de 2003 demonstram que todos os estados da região Nordeste estão muito longe de alcançar a meta de 50% para 2005. Em situação mais crítica estariam os estados de Alagoas, Paraíba e Maranhão, com menos de 22% de atendimento no ensino médio.

2.1 Projeção das taxas de escolarização líquida

As taxas de escolarização líquida no ensino médio foram projetadas para todas as UFs. As projeções partem da evolução histórica das taxas de escolarização líquida de 1996 a 2003. A partir da tendência observada, foi traçado o seguinte cenário:

Cenário 1**:** crescimento linear das taxas de escolarização líquida

Taxa de escolarização líquida = $a + bt + \varepsilon$

Sendo, "t" a variável indicadora de tempo/período.

2.2 Resultados

As projeções para as taxas de escolarização líquida no ensino médio, que reproduzem o cenário de crescimento histórico linear de 1996 a 2003, demonstram que a meta de atendimento de 50% em 2005 do PNE não seria cumprida por nenhum dos estados da região nordeste. Todos estariam muito aquém das metas estabelecidas. A melhor situação seria a do estado do Rio Grande do Norte, que em 2005 chegaria a 37,3% de atendimento ao ensino médio, e a pior situação, seria a de Alagoas, com apenas 19,9%. Da mesma forma, a meta de atendimento de 100% até 2010 estaria muito longe de ser cumprida pelos estados nordestinos. (vide Tab. 2).

TABELA 2: Taxas de escolarização líquida no ensino médio projetadas até 2011 - Região Nordeste.

Região/UF	1996	1997	1998	1999	2001	2002	2003	2004	2005	2006	2007	2008	2009	2010	2011
Nordeste	19,6	19,3	20,6	21,7	25,8	28,4	32,1	32,6	34,8	37,0	39,2	41,4	43,5	45,7	47,9
Maranhão	12,1	12,5	12,4	14,5	16,9	18,5	21,3	21,8	23,3	24,9	26,5	28,1	29,7	31,2	32,8
Piauí	11,4	11,6	8,7	13,6	21,6	15,8	25,5	24,5	26,8	29,1	31,3	33,6	35,9	38,1	40,4
Ceará	14,7	13,4	19,6	19,4	24,5	28,0	29,5	32,5	35,3	38,1	40,9	43,7	46,5	49,2	52,0
R. G. do Norte	19,5	18,1	16,8	20,3	29,0	29,2	33,3	34,6	37,3	40,0	42,7	45,4	48,1	50,9	53,6
Paraíba	14,3	16,6	17,0	19,7	18,3	18,3	21,3	21,6	22,5	23,4	24,4	25,3	26,2	27,1	28,1
Pernambuco	14,5	16,0	16,3	18,2	22,1	24,8	27,1	28,6	30,8	33,0	35,1	37,3	39,5	41,7	43,9
Alagoas	10,3	11,3	10,0	13,6	13,5	18,4	16,6	18,6	19,9	21,2	22,5	23,8	25,2	26,5	27,8
Sergipe	11,0	10,1	14,9	16,9	19,6	22,7	27,9	29,1	31,9	34,8	37,7	40,6	43,4	46,3	49,2
Bahia	10,8	11,8	14,2	15,2	19,3	23,1	25,1	27,1	29,7	32,2	34,7	37,2	39,7	42,3	44,8

Fonte IBGE-Pnad.

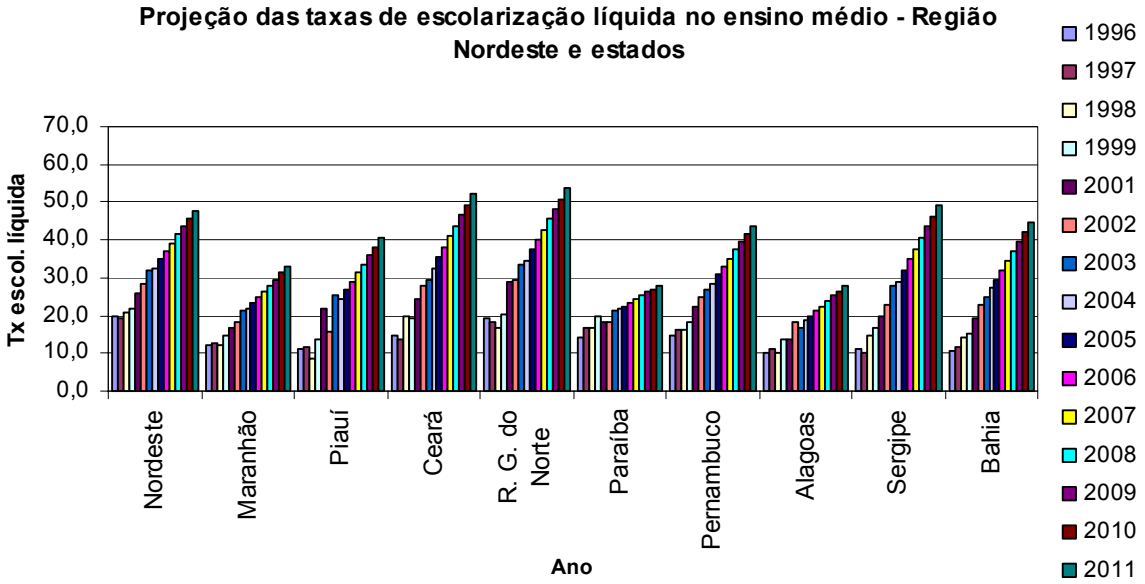

2.3 Projeção de matrículas

Procurando apurar o esforço a ser empreendido para o cumprimento das metas estabelecidas no PNE para 2005 e 2010, foram projetadas as matrículas para a população de 15 a 17 anos, seguindo a tendência histórica de crescimento das taxas de escolarização líquida no ensino médio observado no período 1996-2003 (Tab.3). Após este ensaio, as matrículas projetadas foram confrontadas com o número necessário de matrículas para o atendimento das metas do PNE.

A Tabela 3, a seguir, lista o número de matrículas projetadas no ensino médio para a população de 15 a 17 anos, segundo o cenário de crescimento histórico das taxas de escolarização líquida apresentado na subseção anterior. Tem-se que, a continuar a tendência, em 2005 a região nordeste contaria com um total de 1.008.417 matrículas no ensino médio para a população de 15-17, e em 2010, 1.385.491. Mas, já sabemos que esse número de matrículas em 2005 resultaria em apenas 34,8% de atendimento no ensino médio (vide Tab. 2) e, portanto, não seria suficiente para atingir a meta proposta no PNE, que é de 50% de atendimento em 2005.

TABELA 3: Matrículas projetadas para a população de 15 a 17 anos, segundo a tendência histórica (1996/2003) das taxas de escolarização líquida - Região Nordeste.

Região/UF	2005	2010
Nordeste	1.008.417	1.385.491
Maranhão	86.926	119.886
Piauí	49.001	73.945
Ceará	161.608	244.016
R. G. do Norte	61.615	86.339
Paraíba	48.040	59.547
Pernambuco	141.068	191.498
Alagoas	34.498	50.004
Sergipe	34.801	53.737
Bahia	226.449	339.622

Fonte: Projeções populacionais e projeção de matrículas do Cedeplar/UFMG.

Para se chegar ao número esperado de matrículas suficientes a 50% do atendimento de ensino médio em 2005, e a 100% em 2010, aplicamos à população projetada pelo Cedeplar/UFMG na faixa etária 15-17 nos anos em questão, a taxa de escolarização líquida de 50% e 100%, respectivamente. A Tabela 4, a seguir, lista os resultados encontrados. Temos que, para se cumprir a meta de 50% de atendimento no ensino médio em 2005, a região nordeste precisaria contar com 1.448.001 matrículas da população de 15 a 17 anos no ensino médio. E em 2010, seriam necessárias 3.030.647 matrículas.

TABELA 4: Número esperado de matrículas da população de 15 a 17 anos no ensino médio para o cumprimento das metas estabelecidas no PNE – Região Nordeste

Região/UF	(Tx escol. líq. = 50%) 2005	(Tx escol. líq. = 100%) 2010
Nordeste	1.448.001	3.030.647
Maranhão	186.232	383.845
Piauí	91.464	193.894
Ceará	229.075	495.524
R. G. do Norte	82.589	169.784
Paraíba	106.638	219.447
Pernambuco	229.237	459.459
Alagoas	86.588	188.972
Sergipe	54.463	116.015
Bahia	381.716	803.707

Após este ensaio, foi calculado o número de matrículas que seria necessário se adicionar ao crescimento estimado para que sejam cumpridas as metas de atendimento do PNE em 2005 e 2010. A Tab. 5, a seguir, lista a diferença entre as matrículas necessárias para o cumprimento das metas (Tab. 3) e o número de matrículas projetadas de acordo com a tendência histórica (Tab. 4), que resulta no esforço adicional que cada estado teria que realizar para atingir as metas do PNE. Assim, a região nordeste teria que contar em 2005 com 439.584 matrículas da população de 15 a 17 anos no ensino médio a mais das que já se espera ocorrer devido à tendência de crescimento observado nos últimos anos. Em 2010, seriam necessárias 1.645.156 matrículas além das previstas para atingir 100% de atendimento no ensino médio na região nordeste.

TABELA 5: Número de matrículas adicionais ao crescimento estimado para o cumprimento da metas do PNE - Região Nordeste.

Região/UF	2005	2010
Nordeste	439.584	1.645.156
Maranhão	99.306	263.959
Piauí	42.463	119.948
Ceará	67.467	251.508
R. G. do Norte	20.974	83.445
Paraíba	58.597	159.900
Pernambuco	88.169	267.961
Alagoas	52.090	138.968
Sergipe	19.662	62.278
Bahia	155.267	464.085

Diante do exposto, foi possível constatar que todos os estados da região nordeste teriam que empreender um enorme esforço para atender às metas estabelecidas para o ensino médio no PNE. A região nordeste teria que computar mais de 1,5 milhão de matrículas da população de 15 a 17 anos no ensino médio para chegar ao 100% de atendimento em 2010.

EDUCAÇÃO SUPERIOR

1 Taxa de Escolarização Líquida

A meta 1 do PNE estabelece a oferta da educação superior para, pelo menos, 30% da faixa etária de 18 a 24 anos, num período de dez anos. A taxa de Atendimento possibilita identificar o percentual da população em determinada faixa etária que freqüenta a escola, independentemente de que nível de ensino se freqüenta e, portanto, seria insuficiente para a análise do cumprimento das metas propostas do PNE. Já a Taxa de Escolarização Líquida identifica o percentual da população em determinada faixa etária que se encontra matriculada em nível de ensino adequado a sua faixa etária. No caso, a Taxa de Escolarização Líquida da educação superior corresponde ao percentual de jovens de 18 a 24 anos da região cursando a educação superior sobre a população total de 18 a 24 anos da região, e será a taxa analisada nesta seção[1].

As taxas de escolarização líquida na educação superior para a região nordeste e seus estados, obtida pela Pesquisa Nacional por Amostra de Domicílios do IBGE de 1996 a 2003, podem ser observadas através da Tab. 1 e Graf. 1.

[1] Segundo dados da PNAD, em 2003 a taxa de atendimento no educação superior para a região nordeste é de 37,1%, enquanto a taxa de escolaridade líquida no educação superior é de 5,7%.

TABELA 1: Taxas de Escolarização Bruta e Líquida da Educação superior e Taxa de Atendimento de 18 a 24 anos - Região Nordeste - 1996 a 1999/2001 a 2003

Unidade Geográfica	Taxa de Escolarização		Taxa de Atendimento
	Bruta	Líquida	
1996			
Brasil	**9,3**	**5,8**	**28,4**
Nordeste	**5,2**	**3,1**	**27,6**
Maranhão	4,5	1,5	24,7
Piauí	3,2	1,7	24,8
Ceará	4,7	2,8	23,7
R. G. do Norte	6,4	4,1	30,0
Paraíba	8,2	5,3	27,9
Pernambuco	6,1	4,0	28,6
Alagoas	6,1	4,0	25,2
Sergipe	7,3	3,9	34,4
Bahia	3,9	2,6	29,6
1997			
Brasil	**9,9**	**6,2**	**29,4**
Nordeste	**5,2**	**3,0**	**29,0**
Maranhão	2,5	1,2	26,5
Piauí	6,3	3,2	28,6
Ceará	4,9	2,7	27,1
R. G. do Norte	9,4	5,4	31,5
Paraíba	7,2	4,5	30,7
Pernambuco	6,1	3,4	27,9
Alagoas	5,9	2,9	26,2
Sergipe	6,5	3,5	32,7
Bahia	4,1	2,6	31,0
1998			
Brasil	**10,9**	**6,8**	**32,1**
Nordeste	**5,5**	**3,2**	**32,4**
Maranhão	2,5	1,0	28,8
Piauí	5,6	2,5	34,2
Ceará	5,9	2,7	30,4
R. G. do Norte	5,8	4,1	28,8
Paraíba	9,3	6,1	32,6
Pernambuco	7,2	4,5	31,3
Alagoas	6,2	3,9	32,8
Sergipe	7,3	4,0	39,4
Bahia	4,1	2,7	34,8
1999			
Brasil	**12,0**	**7,4**	**33,9**
Nordeste	**6,8**	**3,7**	**35,0**
Maranhão	4,6	2,1	29,2
Piauí	4,8	1,7	29,1
Ceará	8,6	4,1	35,1
R. G. do Norte	8,5	4,5	33,4
Paraíba	10,8	6,8	38,6
Pernambuco	7,7	4,3	33,1
Alagoas	6,6	3,9	34,4
Sergipe	10,9	5,3	42,8
Bahia	4,7	2,9	38,0
2001			
Brasil	**15,1**	**8,9**	**34,0**
Nordeste	**9,1**	**5,0**	**37,5**
Maranhão	7,5	4,1	36,8
Piauí	14,5	6,7	40,8
Ceará	10,8	5,6	36,6
R. G. do Norte	12,5	6,1	35,9
Paraíba	7,9	4,6	35,1
Pernambuco	9,1	5,5	34,6
Alagoas	9,7	5,7	35,4
Sergipe	11,3	7,0	39,3
Bahia	6,8	3,8	40,5
2002			
Brasil	**16,6**	**9,8**	**33,9**
Nordeste	**9,5**	**5,1**	**37,0**
Maranhão	8,0	4,1	31,0
Piauí	11,0	5,1	41,1
Ceará	11,9	6,4	35,2
R. G. do Norte	12,2	6,3	37,3
Paraíba	11,5	6,4	34,9
Pernambuco	9,5	5,2	33,8
Alagoas	8,9	4,3	37,1
Sergipe	13,5	6,7	45,1
Bahia	6,9	4,0	40,6
2003			
Brasil	**18,6**	**10,6**	**34,0**
Nordeste	**10,9**	**5,7**	**37,1**
Maranhão	10,8	4,8	36,2
Piauí	13,6	6,5	45,3
Ceará	12,0	6,0	32,7
R. G. do Norte	10,5	5,8	37,4
Paraíba	11,6	7,1	39,0
Pernambuco	10,2	5,6	34,0
Alagoas	11,1	5,4	37,2
Sergipe	16,6	7,7	41,2
Bahia	9,2	5,1	38,9

Fonte: IBGE - Pnad

Gráfico 1

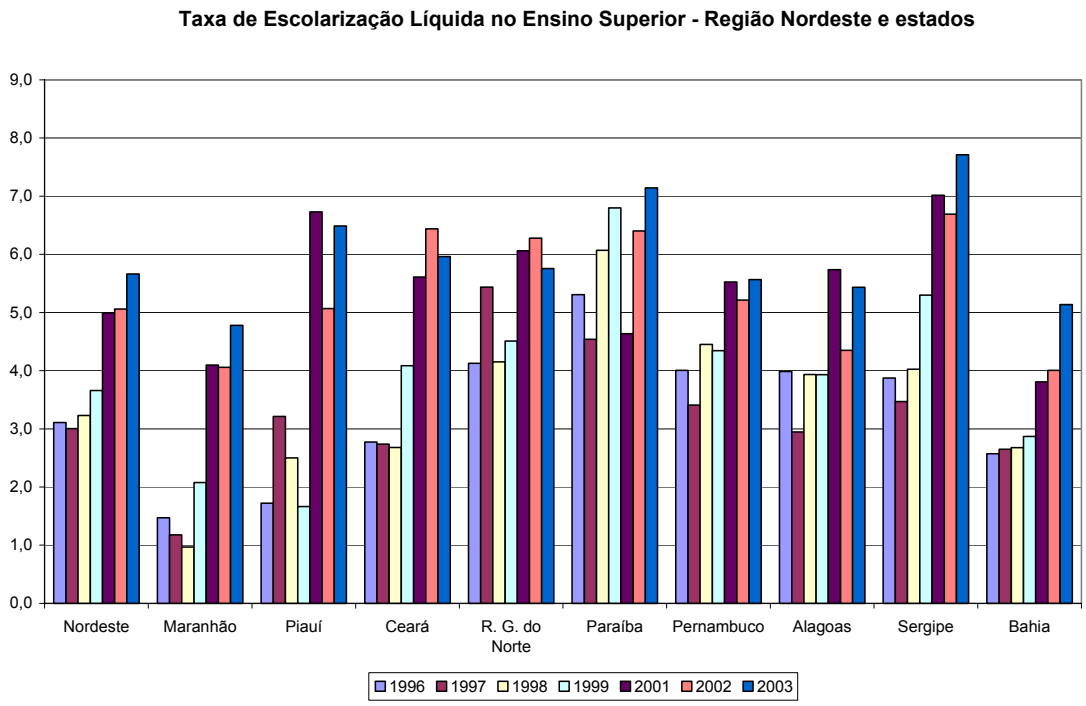

As taxas de 2003 demonstram que todos os estados da região nordeste estão muito longe de alcançar a meta de 30% de atendimento estipulada para 2010. A escolarização líquida na educação superior na região nordeste era de apenas 5,7% em 2003.

1.1 Projeção das taxas de escolarização líquida

As taxas de escolarização líquida na educação superior foram projetadas para todas as UFs. As projeções partem da evolução histórica das taxas de escolarização líquida de 1996 a 2003. A partir da tendência observada, foi traçado o seguinte cenário:

<u>Cenário 1</u>**:** crescimento linear das taxas de escolarização líquida

Taxa de escolarização líquida = $a + bt + \varepsilon$

Sendo, "t" a variável indicadora de tempo/período.

1.2 Resultados

As projeções para as taxas de escolarização líquida na educação superior, que reproduzem o cenário de crescimento histórico linear de 1996 a 2003, demonstram que a continuar a tendência de crescimento das matrículas de jovens de 18 a 24 anos na educação superior, em 2010, os estados nordestinos não chegariam a atingir nem a metade da meta estabelecida pelo PNE. A melhor situação seria a do estado do Sergipe, com 12,9% de escolaridade líquida.

TABELA 2: Taxas de escolarização líquida na educação superior projetadas até 2011 - Região Nordeste.

Região/UF	1996	1997	1998	1999	2001	2002	2003	2004	2005	2006	2007	2008	2009	2010	2011
Nordeste	3,1	3,0	3,2	3,7	5,0	5,1	5,7	6,0	6,5	7,0	7,5	8,0	8,4	8,9	9,4
Maranhão	1,5	1,2	1,0	2,1	4,1	4,1	4,8	5,3	6,0	6,7	7,4	8,0	8,7	9,4	10,1
Piauí	1,7	3,2	2,5	1,7	6,7	5,1	6,5	7,1	7,9	8,7	9,5	10,3	11,1	11,9	12,6
Ceará	2,8	2,7	2,7	4,1	5,6	6,4	6,0	7,2	7,9	8,6	9,3	10,0	10,7	11,4	12,1
R. G. do	4,1	5,4	4,1	4,5	6,1	6,3	5,8	6,4	6,7	7,0	7,3	7,6	7,9	8,2	8,5
Paraíba	5,3	4,5	6,1	6,8	4,6	6,4	7,1	7,0	7,2	7,5	7,8	8,1	8,3	8,6	8,9
Pernambuco	4,0	3,4	4,5	4,3	5,5	5,2	5,6	6,0	6,3	6,7	7,0	7,3	7,7	8,0	8,3
Alagoas	4,0	2,9	3,9	3,9	5,7	4,3	5,4	5,6	5,9	6,2	6,6	6,9	7,2	7,5	7,8
Sergipe	3,9	3,5	4,0	5,3	7,0	6,7	7,7	8,4	9,2	9,9	10,7	11,4	12,2	12,9	13,7
Bahia	2,6	2,6	2,7	2,9	3,8	4,0	5,1	5,0	5,4	5,9	6,3	6,7	7,1	7,5	7,9

Fonte IBGE-Pnad.

GRÁFICO 2

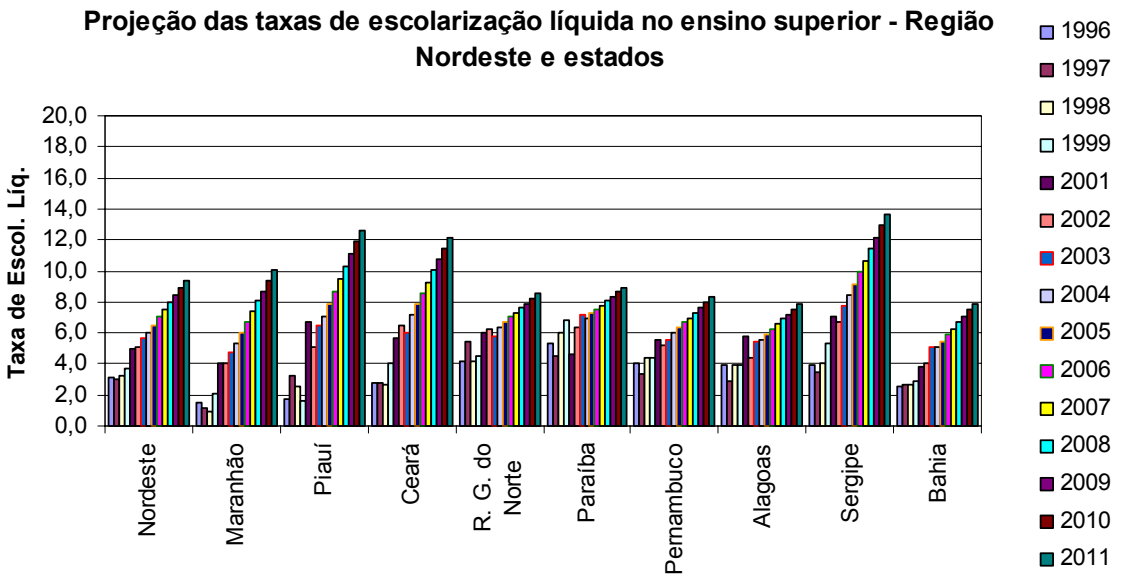

1.3 Projeção de matrículas

Procurando apurar o esforço a ser empreendido para o cumprimento das metas estabelecidas no PNE para 2010, foram projetadas as matrículas para a população de 18 a 24 anos, seguindo a tendência histórica de crescimento das taxas de escolarização líquida na educação superior observado no período 1996-2003 (Tab.3). Após este ensaio, as matrículas projetadas foram confrontadas com o número necessário de matrículas para o atendimento das metas do PNE.

A Tabela 3, a seguir, lista o número de matrículas projetadas na educação superior para a população de 18 a 24 anos, segundo o cenário de crescimento histórico das taxas de escolarização líquida apresentado na subseção anterior. Tem-se que, a continuar a tendência, em 2010 a região nordeste contaria com um total de 584.514 matrículas da população de 18-24 na educação superior. Mas, já sabemos que esse número de matrículas em 2010 resultaria em apenas 8,9% de atendimento na educação

superior (vide Tab. 2) e, portanto, não seria suficiente para atingir a meta proposta no PNE, que é de 30%.

TABELA 3: Matrículas projetadas para a população de 18 a 24 anos, segundo a tendência histórica (1996/2003) das taxas de escolarização líquida - Região Nordeste.

Região/UF	2010
Nordeste	584.514
Maranhão	77.924
Piauí	47.821
Ceará	119.776
R. G. do Norte	31.325
Paraíba	40.928
Pernambuco	83.055
Alagoas	29.145
Sergipe	33.017
Bahia	129.542

Fonte: Projeções populacionais e projeção de matrículas do Cedeplar/UFMG.

Para se chegar ao número esperado de matrículas suficientes para 30% do atendimento da educação superior em 2010, aplicamos à população projetada pelo Cedeplar/UFMG na faixa etária 18-24 anos a taxa de escolarização líquida de 30%. A Tabela 4, a seguir, lista os resultados encontrados. Temos que, para se cumprir a meta de 30% de atendimento na educação superior em 2010, a região nordeste precisaria contar com 1.963.431 matrículas da população de 18 a 24 anos na educação superior.

TABELA 4: Número esperado de matrículas da população de 18 a 24 anos na educação superior para o cumprimento das metas estabelecidas no PNE – Região Nordeste

Região/UF	(Tx escol. liq. = 30%) 2010
Nordeste	1.963.431
Maranhão	249.223
Piauí	121.066
Ceará	314.153
R. G. do Norte	114.354
Paraíba	142.424
Pernambuco	311.572
Alagoas	116.284
Sergipe	76.670
Bahia	517.686

Após este ensaio, foi calculado o número de matrículas que seria necessário se adicionar ao crescimento estimado para que sejam cumpridas as metas de atendimento do PNE em 2010. A Tab. 5, a seguir, lista a diferença entre as matrículas necessárias para o cumprimento das metas (Tab. 3) e o número de matrículas projetadas de acordo com a tendência histórica (Tab. 4), que resulta no esforço adicional que cada estado teria que realizar para atingir as metas do PNE. Assim, a região nordeste teria que contar com 1.378.918 matrículas da população de 18 a 24 anos na educação superior a mais das que já se espera ocorrer devido à tendência de crescimento observado nos últimos anos. Cada um dos estados do Maranhão, Ceará, Pernambuco e Bahia precisariam de mais de 150.000 matrículas a mais.

TABELA 5: Número de matrículas adicionais ao crescimento estimado para o cumprimento da metas do PNE - Região Nordeste.

Região/UF	2010
Nordeste	1.378.918
Maranhão	171.300
Piauí	73.245
Ceará	194.377
R. G. do Norte	83.028
Paraíba	101.496
Pernambuco	228.517
Alagoas	87.139
Sergipe	43.653
Bahia	388.144

Diante do exposto, foi possível constatar que todos os estados da região nordeste teriam que empreender um enorme esforço para atender às metas estabelecidas para a educação superior no PNE. A região nordeste teria que computar mais de 1,3 milhão de matrículas da população de 18 a 24 anos na educação superior para chegar ao 30% de atendimento em 2011, sendo que dessas, cerca de 70% deveriam ocorrer nos estados do Maranhão, Ceará, Pernambuco e Bahia.

PARTE III

INDICADORES DO CENSO ESCOLAR

1 Educação infantil

TABELA 35 - População de até 6 anos de idade - Região Nordeste - 1996 a 1999/ 2001 a 2003.

Unidade Geográfica	População Total	Faixa Etária		
		0 a 6 Anos	Até 3 Anos	4 a 6 Anos
		1996		
Brasil	**154.360.589**	**20.870.125**	**11.837.151**	**9.032.974**
Nordeste	**45675461**	**7.041.023**	**4036726**	**3004297**
Maranhão	5316411	939.177	553502	385675
Piauí	2765373	429.715	252776	176939
Ceará	6812575	1.090.047	612154	477893
R. G. do Norte	2629517	410.035	244972	165063
Paraíba	3379313	487.208	278390	208818
Pernambuco	7535000	1.082.086	603866	478220
Alagoas	2733885	427.331	235691	191640
Sergipe	1637334	253.737	152054	101683
Bahia	12866053	1.921.687	1103321	818366
		1997		
Brasil	**156.128.003**	**21.231.045**	**11.945.961**	**9.285.084**
Nordeste	**45448490**	**6.916.618**	**3840608**	**3076010**
Maranhão	5310140	936.324	497052	439272
Piauí	2700450	396.687	213526	183161
Ceará	6942568	1.170.170	674530	495640
R. G. do Norte	2601528	380.200	208145	172055
Paraíba	3336926	482.601	260254	222347
Pernambuco	7480401	1.086.152	619421	466731
Alagoas	2669063	407.973	241328	166645
Sergipe	1663813	272.610	151487	121123
Bahia	12743601	1.783.901	974865	809036
		1998		
Brasil	**158.232.252**	**21.096.495**	**11.915.782**	**9.180.713**
Nordeste	**45924812**	**7.088.397**	**3979873**	**3108524**
Maranhão	5371460	941.033	525883	415150
Piauí	2719549	416.036	235736	180300
Ceará	7035515	1.156.692	644468	512224
R. G. do Norte	2631550	414.615	228618	185997
Paraíba	3358845	478.828	288511	190317
Pernambuco	7537316	1.080.230	613864	466366
Alagoas	2694076	445.269	258998	186271
Sergipe	1691566	263.835	151588	112247
Bahia	12884935	1.891.859	1032207	859652
		1999		
Brasil	**160.336.471**	**20.999.559**	**11.698.778**	**9.300.781**
Nordeste	**46400796**	**6.798.749**	**3769320**	**3029429**
Maranhão	5432737	856.715	476940	379775
Piauí	2738634	389.845	218168	171677
Ceará	7128413	1.099.180	613974	485206
R. G. do Norte	2661540	393.604	217250	176354
Paraíba	3380752	464.176	264596	199580
Pernambuco	7594177	1.100.570	612975	487595
Alagoas	2719073	432.287	249445	182842
Sergipe	1719299	261.796	137748	124048
Bahia	13026171	1.800.576	978224	822352
		2001		
Brasil	**169.369.557**	**22.070.946**	**12.295.755**	**9.775.191**
Nordeste	**48457827**	**7.138.923**	**3967519**	**3171404**
Maranhão	5749966	963.277	520831	442446
Piauí	2878939	428.840	233244	195596
Ceará	7575956	1.149.811	636486	513325
R. G. do Norte	2826112	389.384	222368	167016
Paraíba	3476966	472.660	264224	208436
Pernambuco	8026290	1.140.494	647829	492665
Alagoas	2864750	455.258	257362	197896
Sergipe	1824432	269.294	150463	118831
Bahia	13234416	1.869.905	1034712	835193
		2002		
Brasil	**171.667.536**	**21.472.370**	**11.811.792**	**9.660.578**
Nordeste	**48968896**	**6.958.524**	**3898155**	**3060369**
Maranhão	5820248	897.949	498235	399714
Piauí	2904389	390.337	229101	161236
Ceará	7679646	1.116.873	615918	500955
R. G. do Norte	2861311	378.429	209546	168883
Paraíba	3500625	464.196	256077	208119
Pernambuco	8103323	1.164.046	648171	515875
Alagoas	2894816	441.951	244964	196987
Sergipe	1852949	265.717	151845	113872
Bahia	13351589	1.839.026	1044298	794728
		2003		
Brasil	**173.966.052**	**21.005.855**	**11.393.702**	**9.612.153**
Nordeste	**49479029**	**6.805.327**	**3711949**	**3093378**
Maranhão	5890407	883.954	481934	402020
Piauí	2929788	380.868	201628	179240
Ceará	7783157	1.056.839	577891	478948
R. G. do Norte	2896444	371.951	200518	171433
Paraíba	3524231	469.798	251977	217821
Pernambuco	8180221	1.144.530	632873	511657
Alagoas	2924829	463.822	242674	221148
Sergipe	1881406	265.645	147150	118495
Bahia	13468546	1.767.920	975304	792616

Fonte: IBGE - Pnad

TABELA 36 - Percentual de população de até 6 anos de idade - Região Nordeste - 1996 a 1999/ 2001 a 2003.

Unidade Geográfica	Faixa Etária		
	0 a 6 Anos	Até 3 Anos	4 a 6 Anos
1996			
Brasil	**13,5**	**7,7**	**5,9**
Nordeste	**15,4**	**8,8**	**6,6**
Maranhão	17,7	10,4	7,3
Piauí	15,5	9,1	6,4
Ceará	16,0	9,0	7,0
R. G. do Norte	15,6	9,3	6,3
Paraíba	14,4	8,2	6,2
Pernambuco	14,4	8,0	6,3
Alagoas	15,6	8,6	7,0
Sergipe	15,5	9,3	6,2
Bahia	14,9	8,6	6,4
1997			
Brasil	**13,6**	**7,7**	**5,9**
Nordeste	**15,2**	**8,5**	**6,8**
Maranhão	17,6	9,4	8,3
Piauí	14,7	7,9	6,8
Ceará	16,9	9,7	7,1
R. G. do Norte	14,6	8,0	6,6
Paraíba	14,5	7,8	6,7
Pernambuco	14,5	8,3	6,2
Alagoas	15,3	9,0	6,2
Sergipe	16,4	9,1	7,3
Bahia	14,0	7,6	6,3
1998			
Brasil	**13,3**	**7,5**	**5,8**
Nordeste	**15,4**	**8,7**	**6,8**
Maranhão	17,5	9,8	7,7
Piauí	15,3	8,7	6,6
Ceará	16,4	9,2	7,3
R. G. do Norte	15,8	8,7	7,1
Paraíba	14,3	8,6	5,7
Pernambuco	14,3	8,1	6,2
Alagoas	16,5	9,6	6,9
Sergipe	15,6	9,0	6,6
Bahia	14,7	8,0	6,7
1999			
Brasil	**13,1**	**7,3**	**5,8**
Nordeste	**14,7**	**8,1**	**6,5**
Maranhão	15,8	8,8	7,0
Piauí	14,2	8,0	6,3
Ceará	15,4	8,6	6,8
R. G. do Norte	14,8	8,2	6,6
Paraíba	13,7	7,8	5,9
Pernambuco	14,5	8,1	6,4
Alagoas	15,9	9,2	6,7
Sergipe	15,2	8,0	7,2
Bahia	13,8	7,5	6,3
2001			
Brasil	**13,0**	**7,3**	**5,8**
Nordeste	**14,7**	**8,2**	**6,5**
Maranhão	16,8	9,1	7,7
Piauí	14,9	8,1	6,8
Ceará	15,2	8,4	6,8
R. G. do Norte	13,8	7,9	5,9
Paraíba	13,6	7,6	6,0
Pernambuco	14,2	8,1	6,1
Alagoas	15,9	9,0	6,9
Sergipe	14,8	8,2	6,5
Bahia	14,1	7,8	6,3
2002			
Brasil	**12,5**	**6,9**	**5,6**
Nordeste	**14,2**	**8,0**	**6,2**
Maranhão	15,4	8,6	6,9
Piauí	13,4	7,9	5,6
Ceará	14,5	8,0	6,5
R. G. do Norte	13,2	7,3	5,9
Paraíba	13,3	7,3	5,9
Pernambuco	14,4	8,0	6,4
Alagoas	15,3	8,5	6,8
Sergipe	14,3	8,2	6,1
Bahia	13,8	7,8	6,0
2003			
Brasil	**12,1**	**6,5**	**5,5**
Nordeste	**13,8**	**7,5**	**6,3**
Maranhão	15,0	8,2	6,8
Piauí	13,0	6,9	6,1
Ceará	13,6	7,4	6,2
R. G. do Norte	12,8	6,9	5,9
Paraíba	13,3	7,1	6,2
Pernambuco	14,0	7,7	6,3
Alagoas	15,9	8,3	7,6
Sergipe	14,1	7,8	6,3
Bahia	13,1	7,2	5,9

Fonte: IBGE - Pnad

GRÁFICO 4

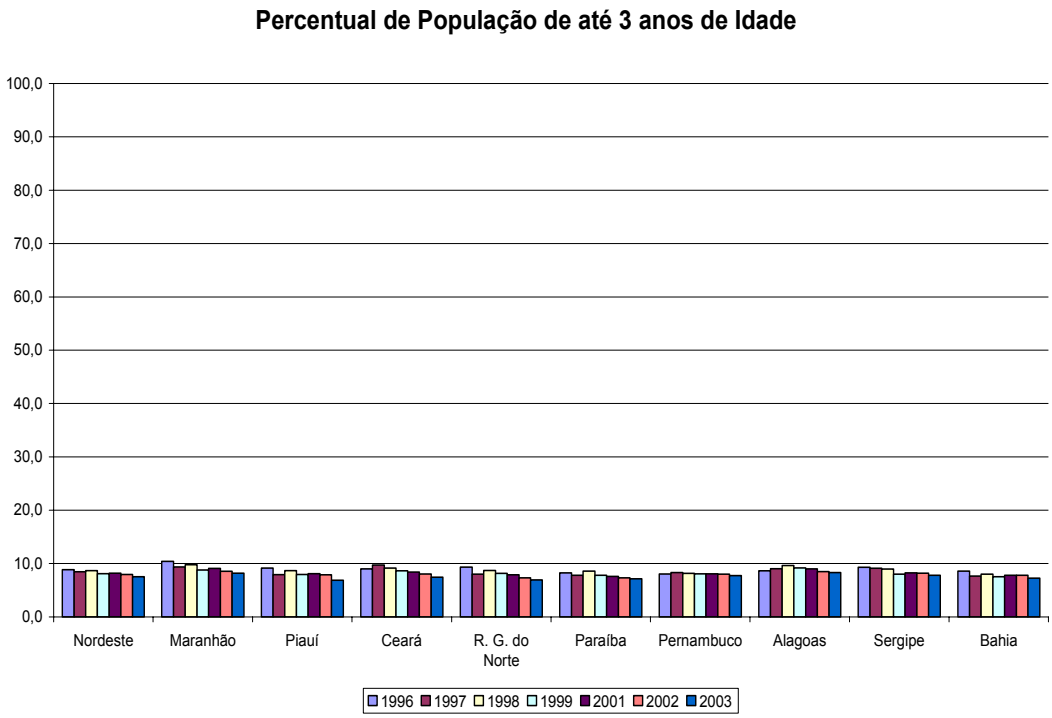

Fonte: IBGE – Pnad

GRÁFICO 5

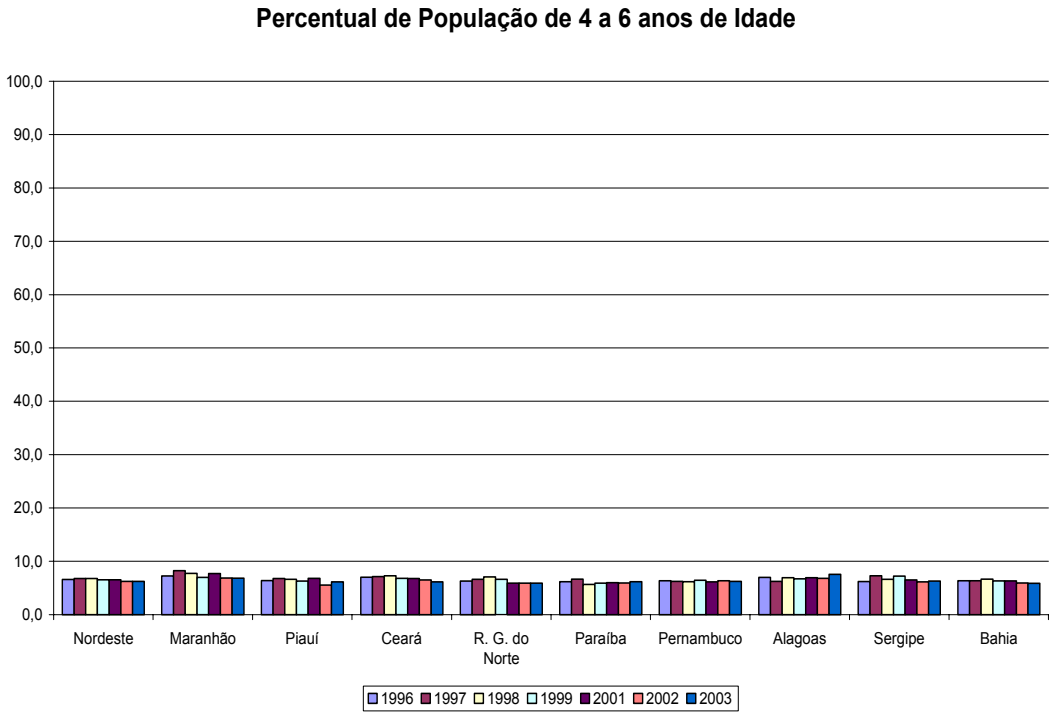

Fonte: IBGE - Pnad

TABELA 37 - Número de alunos de até 4 anos e entre 6 e 4 anos de idade matriculados em creche e pré-escola - Região Nordeste - 1999 a 2003.

Unidade Geográfica	Alunos de até 4 Anos			Alunos Entre 4 e 6 Anos		
	Total	Creche	Pré-escola	Total	Creche	Pré-escola
1999						
Brasil	**688.158**	**490.070**	**198.088**	**3.963.072**	**325.627**	**3.637.445**
Nordeste	**207.030**	**109.440**	**97.590**	**1.192.833**	**111.697**	**1.081.136**
Maranhão	17.800	6.420	11.380	182.271	10.552	171.719
Piaui	17.257	11.266	5.991	84.670	13.533	71.137
Ceará	55.785	33.074	22.711	253.697	37.549	216.148
Rio Grande do Norte	18.091	10.896	7.195	92.209	15.405	76.804
Paraíba	13.447	8.567	4.880	91.667	5.461	86.206
Pernambuco	29.075	15.023	14.052	133.317	7.672	125.645
Alagoas	7.396	3.765	3.631	48.168	3.533	44.635
Sergipe	11.037	2.622	8.415	68.432	1.382	67.050
Bahia	37.142	17.807	19.335	238.402	16.610	221.792
2000						
Brasil	**738.016**	**549.048**	**188.968**	**4.191.667**	**354.062**	**3.837.605**
Nordeste	**215.641**	**120.136**	**95.505**	**1.251.680**	**116.688**	**1.134.992**
Maranhão	17.501	6.979	10.522	188.612	12.566	176.046
Piaui	17.533	11.924	5.609	90.532	13.135	77.397
Ceará	57.559	34.294	23.265	273.828	37.146	236.682
Rio Grande do Norte	20.081	12.904	7.177	100.420	14.831	85.589
Paraíba	13.429	8.419	5.010	90.624	5.583	85.041
Pernambuco	31.827	17.619	14.208	134.670	9.292	125.378
Alagoas	8.294	4.649	3.645	52.977	3.776	49.201
Sergipe	10.294	2.927	7.367	67.854	1.219	66.635
Bahia	39.123	20.421	18.702	252.163	19.140	233.023
2001						
Brasil	**853.056**	**664.854**	**188.202**	**4.604.396**	**414.112**	**4.190.284**
Nordeste	**244.637**	**144.810**	**99.827**	**1.394.900**	**139.737**	**1.255.163**
Maranhão	21.576	10.368	11.208	214.047	15.905	198.142
Piaui	19.132	12.365	6.767	94.403	13.433	80.970
Ceará	63.515	41.481	22.034	304.532	42.585	261.947
Rio Grande do Norte	23.909	16.430	7.479	106.262	18.531	87.731
Paraíba	14.824	9.478	5.346	100.330	6.316	94.014
Pernambuco	36.930	21.119	15.811	167.007	10.662	156.345
Alagoas	8.275	4.724	3.551	57.045	3.860	53.185
Sergipe	10.300	3.135	7.165	72.613	1.624	70.989
Bahia	46.176	25.710	20.466	278.661	26.821	251.840
2002						
Brasil	**895.902**	**712.301**	**183.601**	**4.801.547**	**425.737**	**4.375.810**
Nordeste	**256.157**	**157.798**	**98.359**	**1.423.193**	**141.145**	**1.282.048**
Maranhão	23.974	12.602	11.372	226.219	18.736	207.483
Piaui	17.758	11.462	6.296	95.676	11.411	84.265
Ceará	68.331	46.107	22.224	305.258	40.693	264.565
Rio Grande do Norte	24.736	17.030	7.706	110.570	19.142	91.428
Paraíba	15.211	9.851	5.360	98.583	7.242	91.341
Pernambuco	37.621	23.631	13.990	170.020	10.146	159.874
Alagoas	8.278	4.897	3.381	54.753	4.738	50.015
Sergipe	9.564	3.497	6.067	71.965	1.565	70.400
Bahia	50.684	28.721	21.963	290.149	27.472	262.677
2003						
Brasil	**930.780**	**755.371**	**175.409**	**5.030.027**	**466.505**	**4.563.522**
Nordeste	**258.033**	**161.219**	**96.814**	**1.472.888**	**146.598**	**1.326.290**
Maranhão	25.474	14.457	11.017	248.349	20.400	227.949
Piaui	16.127	9.705	6.422	96.153	11.763	84.390
Ceará	71.240	47.634	23.606	308.405	42.008	266.397
Rio Grande do Norte	24.197	17.506	6.691	115.475	19.924	95.551
Paraíba	14.844	9.879	4.965	98.908	6.912	91.996
Pernambuco	38.081	23.142	14.939	175.548	10.805	164.743
Alagoas	8.496	4.911	3.585	54.862	4.652	50.210
Sergipe	9.449	4.219	5.230	72.667	1.852	70.815
Bahia	50.125	29.766	20.359	302.521	28.282	274.239

Fonte: Censo Escolar - Inep/MEC.

TABELA 38 - Número de Alunos Matriculados em Creche por Dependência Administrativa - Região Nordeste - 1997 a 2003.

Unidade Geográfica	Total	Federal	Estadual	Municipal	Particular
			1997		
Brasil	**348.012**	**387**	**16.349**	**216.664**	**114.612**
Nordeste	**104.151**	**102**	**8.158**	**65.070**	**30.821**
Maranhão	5.840	0	120	1.760	3.960
Piauí	13.446	0	1.017	11.086	1.343
Ceará	29.972	0	821	18.864	10.287
R. G. do Norte	7.643	102	982	5.582	977
Paraíba	9.992	0	1.531	7.357	1.104
Pernambuco	11.630	0	47	5.197	6.386
Alagoas	4.009	0	416	1.525	2.068
Sergipe	2.159	0	282	1.360	517
Bahia	19.460	0	2.942	12.339	4.179
			1998		
Brasil	**381.804**	**187**	**11.585**	**246.676**	**123.356**
Nordeste	**117.706**	**0**	**6.399**	**80.550**	**30.757**
Maranhão	8.176	0	0	4.546	3.630
Piauí	12.334	0	981	10.499	854
Ceará	28.511	0	410	20.849	7.252
R. G. do Norte	15.928	0	1.123	11.823	2.982
Paraíba	10.411	0	1.752	7.819	840
Pernambuco	14.398	0	0	6.950	7.448
Alagoas	4.431	0	223	1.575	2.633
Sergipe	2.922	0	286	1.928	708
Bahia	20.595	0	1.624	14.561	4.410
			1999		
Brasil	**831.978**	**508**	**16.593**	**522.703**	**292.174**
Nordeste	**224.766**	**0**	**8.604**	**164.282**	**51.880**
Maranhão	17.374	0	0	13.150	4.224
Piauí	25.416	0	1.282	21.081	3.053
Ceará	71.701	0	1.650	51.355	18.696
R. G. do Norte	26.861	0	685	21.261	4.915
Paraíba	14.059	0	2.133	10.584	1.342
Pernambuco	22.817	0	0	13.699	9.118
Alagoas	7.552	0	127	3.920	3.505
Sergipe	4.045	0	372	2.371	1.302
Bahia	34.941	0	2.355	26.861	5.725
			2000		
Brasil	**916.864**	**495**	**16.373**	**565.370**	**334.626**
Nordeste	**239.800**	**24**	**8.916**	**171.737**	**59.123**
Maranhão	20.010	0	0	14.942	5.068
Piauí	25.403	0	1.397	19.730	4.276
Ceará	72.162	0	785	53.302	18.075
R. G. do Norte	28.159	0	0	22.494	5.665
Paraíba	14.105	0	1.936	10.906	1.263
Pernambuco	27.019	24	0	13.841	13.154
Alagoas	8.611	0	54	4.986	3.571
Sergipe	4.165	0	404	2.463	1.298
Bahia	40.166	0	4.340	29.073	6.753
			2001		
Brasil	**1.093.347**	**886**	**18.292**	**663.508**	**410.661**
Nordeste	**288.189**	**16**	**10.075**	**204.961**	**73.137**
Maranhão	26.890	0	0	19.395	7.495
Piauí	26.081	0	1.893	20.151	4.037
Ceará	84.886	16	254	58.230	26.386
R. G. do Norte	35.301	0	297	28.541	6.463
Paraíba	15.878	0	1.961	12.410	1.507
Pernambuco	32.267	0	87	16.726	15.454
Alagoas	8.803	0	142	5.654	3.007
Sergipe	4.843	0	98	3.665	1.080
Bahia	53.240	0	5.343	40.189	7.708
			2002		
Brasil	**1.152.511**	**709**	**17.955**	**698.643**	**435.204**
Nordeste	**302.381**	**16**	**9.643**	**215.909**	**76.813**
Maranhão	32.134	0	0	24.027	8.107
Piauí	23.020	0	1.897	17.071	4.052
Ceará	87.312	16	897	60.732	25.667
R. G. do Norte	36.419	0	224	29.230	6.965
Paraíba	17.277	0	1.919	13.875	1.483
Pernambuco	34.261	0	59	16.586	17.616
Alagoas	9.782	0	54	6.540	3.188
Sergipe	5.081	0	101	3.774	1.206
Bahia	57.095	0	4.492	44.074	8.529
			2003		
Brasil	**1.237.558**	**671**	**18.127**	**748.707**	**470.053**
Nordeste	**310.645**	**17**	**8.860**	**220.271**	**81.497**
Maranhão	35.676	0	0	23.678	11.998
Piauí	21.653	0	1.715	15.517	4.421
Ceará	90.063	17	589	63.661	25.796
R. G. do Norte	37.639	0	73	29.644	7.922
Paraíba	16.923	0	2.056	13.448	1.419
Pernambuco	34.243	0	154	17.349	16.740
Alagoas	9.725	0	0	7.023	2.702
Sergipe	6.105	0	180	4.585	1.340
Bahia	58.618	0	4.093	45.366	9.159

Fonte: Censo Escolar - Inep/MEC.

TABELA 39 - Percentual de Alunos Matriculados em Creche por Dependência Administrativa - Região Nordeste - 1997 a 2003.

Unidade Geográfica	Total	Federal	Estadual	Municipal	Particular
			1997		
Brasil	**100,0**	**0,1**	**4,7**	**62,3**	**32,9**
Nordeste	**100,0**	**0,1**	**7,8**	**62,5**	**29,6**
Maranhão	100,0	0,0	2,1	30,1	67,8
Piauí	100,0	0,0	7,6	82,4	10,0
Ceará	100,0	0,0	2,7	62,9	34,3
R. G. do Norte	100,0	1,3	12,8	73,0	12,8
Paraíba	100,0	0,0	15,3	73,6	11,0
Pernambuco	100,0	0,0	0,4	44,7	54,9
Alagoas	100,0	0,0	10,4	38,0	51,6
Sergipe	100,0	0,0	13,1	63,0	23,9
Bahia	100,0	0,0	15,1	63,4	21,5
			1998		
Brasil	**100,0**	**0,0**	**3,0**	**64,6**	**32,3**
Nordeste	**100,0**	**0,0**	**5,4**	**68,4**	**26,1**
Maranhão	100,0	0,0	0,0	55,6	44,4
Piauí	100,0	0,0	8,0	85,1	6,9
Ceará	100,0	0,0	1,4	73,1	25,4
R. G. do Norte	100,0	0,0	7,1	74,2	18,7
Paraíba	100,0	0,0	16,8	75,1	8,1
Pernambuco	100,0	0,0	0,0	48,3	51,7
Alagoas	100,0	0,0	5,0	35,5	59,4
Sergipe	100,0	0,0	9,8	66,0	24,2
Bahia	100,0	0,0	7,9	70,7	21,4
			1999		
Brasil	**100,0**	**0,1**	**2,0**	**62,8**	**35,1**
Nordeste	**100,0**	**0,0**	**3,8**	**73,1**	**23,1**
Maranhão	100,0	0,0	0,0	75,7	24,3
Piauí	100,0	0,0	5,0	82,9	12,0
Ceará	100,0	0,0	2,3	71,6	26,1
R. G. do Norte	100,0	0,0	2,6	79,2	18,3
Paraíba	100,0	0,0	15,2	75,3	9,5
Pernambuco	100,0	0,0	0,0	60,0	40,0
Alagoas	100,0	0,0	1,7	51,9	46,4
Sergipe	100,0	0,0	9,2	58,6	32,2
Bahia	100,0	0,0	6,7	76,9	16,4
			2000		
Brasil	**100,0**	**0,1**	**1,8**	**61,7**	**36,5**
Nordeste	**100,0**	**0,0**	**3,7**	**71,6**	**24,7**
Maranhão	100,0	0,0	0,0	74,7	25,3
Piauí	100,0	0,0	5,5	77,7	16,8
Ceará	100,0	0,0	1,1	73,9	25,0
R. G. do Norte	100,0	0,0	0,0	79,9	20,1
Paraíba	100,0	0,0	13,7	77,3	9,0
Pernambuco	100,0	0,1	0,0	51,2	48,7
Alagoas	100,0	0,0	0,6	57,9	41,5
Sergipe	100,0	0,0	9,7	59,1	31,2
Bahia	100,0	0,0	10,8	72,4	16,8
			2001		
Brasil	**100,0**	**0,1**	**1,7**	**60,7**	**37,6**
Nordeste	**100,0**	**0,0**	**3,5**	**71,1**	**25,4**
Maranhão	100,0	0,0	0,0	72,1	27,9
Piauí	100,0	0,0	7,3	77,3	15,5
Ceará	100,0	0,0	0,3	68,6	31,1
R. G. do Norte	100,0	0,0	0,8	80,9	18,3
Paraíba	100,0	0,0	12,4	78,2	9,5
Pernambuco	100,0	0,0	0,3	51,8	47,9
Alagoas	100,0	0,0	1,6	64,2	34,2
Sergipe	100,0	0,0	2,0	75,7	22,3
Bahia	100,0	0,0	10,0	75,5	14,5
			2002		
Brasil	**100,0**	**0,1**	**1,6**	**60,6**	**37,8**
Nordeste	**100,0**	**0,0**	**3,2**	**71,4**	**25,4**
Maranhão	100,0	0,0	0,0	74,8	25,2
Piauí	100,0	0,0	8,2	74,2	17,6
Ceará	100,0	0,0	1,0	69,6	29,4
R. G. do Norte	100,0	0,0	0,6	80,3	19,1
Paraíba	100,0	0,0	11,1	80,3	8,6
Pernambuco	100,0	0,0	0,2	48,4	51,4
Alagoas	100,0	0,0	0,6	66,9	32,6
Sergipe	100,0	0,0	2,0	74,3	23,7
Bahia	100,0	0,0	7,9	77,2	14,9
			2003		
Brasil	**100,0**	**0,1**	**1,5**	**60,5**	**38,0**
Nordeste	**100,0**	**0,0**	**2,9**	**70,9**	**26,2**
Maranhão	100,0	0,0	0,0	66,4	33,6
Piauí	100,0	0,0	7,9	71,7	20,4
Ceará	100,0	0,0	0,7	70,7	28,6
R. G. do Norte	100,0	0,0	0,2	78,8	21,0
Paraíba	100,0	0,0	12,1	79,5	8,4
Pernambuco	100,0	0,0	0,4	50,7	48,9
Alagoas	100,0	0,0	0,0	72,2	27,8
Sergipe	100,0	0,0	2,9	75,1	21,9
Bahia	100,0	0,0	7,0	77,4	15,6

Fonte: Censo Escolar - Inep/MEC.

GRÁFICO 6

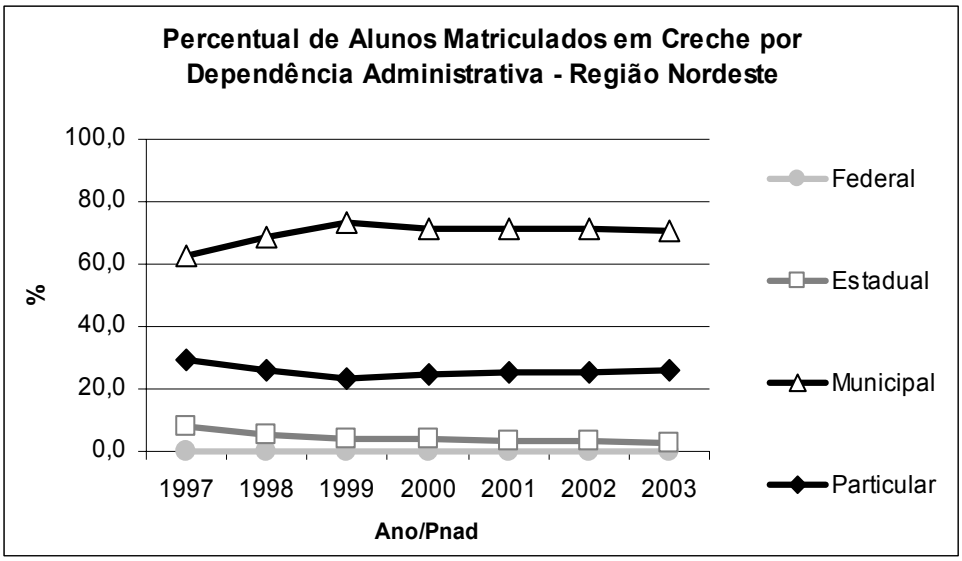

Fonte: Censo Escolar – Inep/MEC.

TABELA 40 - Número de Alunos Matriculados em Pré-Escola por Dependência Administrativa - Região Nordeste - 1996 a 2003.

Unidade Geográfica	Total	Federal	Estadual	Municipal	Particular
			1996		
Brasil	**4.270.376**	**2.477**	**759.187**	**2.489.225**	**1.019.487**
Nordeste	**1.470.151**	**942**	**264.527**	**777.357**	**427.325**
Maranhão	237.824	100	34.893	133.643	69.188
Piauí	113.185	121	33.340	56.128	23.596
Ceará	274.630	26	25.420	141.432	107.752
R. G. do Norte	91.497	67	19.148	44.959	27.323
Paraíba	88.726	226	14.404	48.911	25.185
Pernambuco	173.719	13	18.531	83.883	71.292
Alagoas	69.451	168	10.020	38.708	20.555
Sergipe	75.813	81	15.921	42.929	16.882
Bahia	345.306	140	92.850	186.764	65.552
			1997		
Brasil	**4.292.208**	**2.025**	**606.858**	**2.695.893**	**987.432**
Nordeste	**1.407.013**	**641**	**210.198**	**820.702**	**375.472**
Maranhão	247.436	-	31.319	152.899	63.218
Piauí	89.628	10	29.082	40.519	20.017
Ceará	271.727	-	9.658	170.821	91.248
R. G. do Norte	73.414	173	6.847	48.282	18.112
Paraíba	88.451	38	13.717	51.662	23.034
Pernambuco	155.129	140	5.096	87.751	62.142
Alagoas	64.601	74	7.427	41.226	15.874
Sergipe	79.114	-	19.015	46.839	13.260
Bahia	337.513	206	88.037	180.703	68.567
			1998		
Brasil	**4.111.120**	**1.380**	**396.361**	**2.725.755**	**987.624**
Nordeste	**1.283.513**	**259**	**119.510**	**789.499**	**374.245**
Maranhão	224.642	-	26.847	142.130	55.665
Piauí	81.825	119	23.641	38.966	19.099
Ceará	243.795	-	3.065	149.155	91.575
R. G. do Norte	93.273	-	6.967	57.386	28.920
Paraíba	97.742	38	20.957	54.966	21.781
Pernambuco	152.758	-	2.529	90.251	59.978
Alagoas	56.272	75	2.843	37.980	15.374
Sergipe	81.985	-	21.412	47.970	12.603
Bahia	251.221	27	11.249	170.695	69.250
			1999		
Brasil	**4.235.278**	**1.225**	**379.802**	**2.799.420**	**1.054.831**
Nordeste	**1.268.816**	**229**	**106.253**	**783.982**	**378.352**
Maranhão	206.030	-	21.515	140.201	44.314
Piauí	81.904	85	24.838	38.324	18.657
Ceará	251.474	-	1.063	149.725	100.686
R. G. do Norte	91.465	-	5.989	53.073	32.403
Paraíba	98.223	30	20.943	55.977	21.273
Pernambuco	145.201	87	1.991	81.694	61.429
Alagoas	52.262	-	1.656	37.171	13.435
Sergipe	82.135	-	21.641	48.025	12.469
Bahia	260.122	27	6.617	179.792	73.686
			2000		
Brasil	**4.421.332**	**1.247**	**335.682**	**2.995.244**	**1.089.159**
Nordeste	**1.320.845**	**210**	**92.068**	**851.803**	**376.764**
Maranhão	211.540	11	17.312	148.985	45.232
Piauí	87.780	53	25.585	41.868	20.274
Ceará	273.668	-	1.062	175.364	97.242
R. G. do Norte	98.790	-	1.851	61.927	35.012
Paraíba	97.870	40	19.536	56.840	21.454
Pernambuco	142.254	57	1.963	77.837	62.397
Alagoas	56.743	-	1.368	42.355	13.020
Sergipe	80.593	-	18.097	49.784	12.712
Bahia	271.607	49	5.294	196.843	69.421
			2001		
Brasil	**4.818.803**	**1.629**	**317.861**	**3.275.406**	**1.223.907**
Nordeste	**1.471.615**	**351**	**79.153**	**974.014**	**418.097**
Maranhão	240.225	31	14.582	175.446	50.166
Piauí	92.453	74	19.724	50.041	22.614
Ceará	303.363	35	881	200.618	101.829
R. G. do Norte	102.286	-	1.717	65.015	35.554
Paraíba	110.300	28	18.375	69.082	22.815
Pernambuco	179.223	183	1.779	94.997	82.264
Alagoas	61.144	-	744	48.232	12.168
Sergipe	87.039	-	16.975	55.816	14.248
Bahia	295.582	-	4.376	214.767	76.439
			2002		
Brasil	**4.977.847**	**1.751**	**302.234**	**3.402.909**	**1.270.953**
Nordeste	**1.484.643**	**566**	**68.304**	**986.274**	**429.499**
Maranhão	246.891	32	9.822	182.644	54.393
Piauí	94.793	63	18.685	53.876	22.169
Ceará	302.314	30	1.253	201.049	99.982
R. G. do Norte	106.468	373	1.425	64.351	40.319
Paraíba	106.211	46	18.025	64.735	23.405
Pernambuco	179.577	22	1.897	97.008	80.650
Alagoas	57.671	-	770	45.127	11.774
Sergipe	84.378	-	11.714	58.078	14.586
Bahia	306.340	-	4.713	219.406	82.221
			2003		
Brasil	**5.155.676**	**1.787**	**302.336**	**3.532.969**	**1.318.584**
Nordeste	**1.521.141**	**558**	**67.752**	**1.002.269**	**450.562**
Maranhão	268.086	52	10.150	190.397	67.487
Piauí	95.449	58	18.421	54.403	22.567
Ceará	299.589	31	1.507	195.763	102.288
R. G. do Norte	108.625	334	730	66.774	40.787
Paraíba	106.760	52	18.964	64.627	23.117
Pernambuco	184.943	31	2.638	96.242	86.032
Alagoas	57.981	-	630	45.216	12.135
Sergipe	84.597	-	9.960	59.557	15.080
Bahia	315.111	-	4.752	229.290	81.069

Fonte: Censo Escolar - Inep/MEC.

TABELA 41 - Percentual de Alunos Matriculados em Pré-Escola por Dependência Administrativa - Região Nordeste - 1996 a 2003.

Unidade Geográfica	Total	Federal	Estadual	Municipal	Particular
1996					
Brasil	**100,0**	**0,1**	**17,8**	**58,3**	**23,9**
Nordeste	**100,0**	**0,1**	**18,0**	**52,9**	**29,1**
Maranhão	100,0	0,0	14,7	56,2	29,1
Piauí	100,0	0,1	29,5	49,6	20,8
Ceará	100,0	0,0	9,3	51,5	39,2
R. G. do Norte	100,0	0,1	20,9	49,1	29,9
Paraíba	100,0	0,3	16,2	55,1	28,4
Pernambuco	100,0	0,0	10,7	48,3	41,0
Alagoas	100,0	0,2	14,4	55,7	29,6
Sergipe	100,0	0,1	21,0	56,6	22,3
Bahia	100,0	0,0	26,9	54,1	19,0
1997					
Brasil	**100,0**	**0,0**	**14,1**	**62,8**	**23,0**
Nordeste	**100,0**	**0,0**	**14,9**	**58,3**	**26,7**
Maranhão	100,0	-	12,7	61,8	25,5
Piauí	100,0	0,0	32,4	45,2	22,3
Ceará	100,0	-	3,6	62,9	33,6
R. G. do Norte	100,0	0,2	9,3	65,8	24,7
Paraíba	100,0	0,0	15,5	58,4	26,0
Pernambuco	100,0	0,1	3,3	56,6	40,1
Alagoas	100,0	0,1	11,5	63,8	24,6
Sergipe	100,0	-	24,0	59,2	16,8
Bahia	100,0	0,1	26,1	53,5	20,3
1998					
Brasil	**100,0**	**0,0**	**9,6**	**66,3**	**24,0**
Nordeste	**100,0**	**0,0**	**9,3**	**61,5**	**29,2**
Maranhão	100,0	-	12,0	63,3	24,8
Piauí	100,0	0,1	28,9	47,6	23,3
Ceará	100,0	-	1,3	61,2	37,6
R. G. do Norte	100,0	-	7,5	61,5	31,0
Paraíba	100,0	0,0	21,4	56,2	22,3
Pernambuco	100,0	-	1,7	59,1	39,3
Alagoas	100,0	0,1	5,1	67,5	27,3
Sergipe	100,0	-	26,1	58,5	15,4
Bahia	100,0	0,0	4,5	67,9	27,6
1999					
Brasil	**100,0**	**0,0**	**9,0**	**66,1**	**24,9**
Nordeste	**100,0**	**0,0**	**8,4**	**61,8**	**29,8**
Maranhão	100,0	-	10,4	68,0	21,5
Piauí	100,0	0,1	30,3	46,8	22,8
Ceará	100,0	-	0,4	59,5	40,0
R. G. do Norte	100,0	-	6,5	58,0	35,4
Paraíba	100,0	0,0	21,3	57,0	21,7
Pernambuco	100,0	0,1	1,4	56,3	42,3
Alagoas	100,0	-	3,2	71,1	25,7
Sergipe	100,0	-	26,3	58,5	15,2
Bahia	100,0	0,0	2,5	69,1	28,3
2000					
Brasil	**100,0**	**0,0**	**7,6**	**67,7**	**24,6**
Nordeste	**100,0**	**0,0**	**7,0**	**64,5**	**28,5**
Maranhão	100,0	0,0	8,2	70,4	21,4
Piauí	100,0	0,1	29,1	47,7	23,1
Ceará	100,0	-	0,4	64,1	35,5
R. G. do Norte	100,0	-	1,9	62,7	35,4
Paraíba	100,0	0,0	20,0	58,1	21,9
Pernambuco	100,0	0,0	1,4	54,7	43,9
Alagoas	100,0	-	2,4	74,6	22,9
Sergipe	100,0	-	22,5	61,8	15,8
Bahia	100,0	0,0	1,9	72,5	25,6
2001					
Brasil	**100,0**	**0,0**	**6,6**	**68,0**	**25,4**
Nordeste	**100,0**	**0,0**	**5,4**	**66,2**	**28,4**
Maranhão	100,0	0,0	6,1	73,0	20,9
Piauí	100,0	0,1	21,3	54,1	24,5
Ceará	100,0	0,0	0,3	66,1	33,6
R. G. do Norte	100,0	-	1,7	63,6	34,8
Paraíba	100,0	0,0	16,7	62,6	20,7
Pernambuco	100,0	0,1	1,0	53,0	45,9
Alagoas	100,0	-	1,2	78,9	19,9
Sergipe	100,0	-	19,5	64,1	16,4
Bahia	100,0	-	1,5	72,7	25,9
2002					
Brasil	**100,0**	**0,0**	**6,1**	**68,4**	**25,5**
Nordeste	**100,0**	**0,0**	**4,6**	**66,4**	**28,9**
Maranhão	100,0	0,0	4,0	74,0	22,0
Piauí	100,0	0,1	19,7	56,8	23,4
Ceará	100,0	0,0	0,4	66,5	33,1
R. G. do Norte	100,0	0,4	1,3	60,4	37,9
Paraíba	100,0	0,0	17,0	60,9	22,0
Pernambuco	100,0	0,0	1,1	54,0	44,9
Alagoas	100,0	-	1,3	78,2	20,4
Sergipe	100,0	-	13,9	68,8	17,3
Bahia	100,0	-	1,5	71,6	26,8
2003					
Brasil	**100,0**	**0,0**	**5,9**	**68,5**	**25,6**
Nordeste	**100,0**	**0,0**	**4,5**	**65,9**	**29,6**
Maranhão	100,0	0,0	3,8	71,0	25,2
Piauí	100,0	0,1	19,3	57,0	23,6
Ceará	100,0	0,0	0,5	65,3	34,1
R. G. do Norte	100,0	0,3	0,7	61,5	37,5
Paraíba	100,0	0,0	17,8	60,5	21,7
Pernambuco	100,0	0,0	1,4	52,0	46,5
Alagoas	100,0	-	1,1	78,0	20,9
Sergipe	100,0	-	11,8	70,4	17,8
Bahia	100,0	-	1,5	72,8	25,7

Fonte: Censo Escolar - Inep/MEC.

GRÁFICO 7

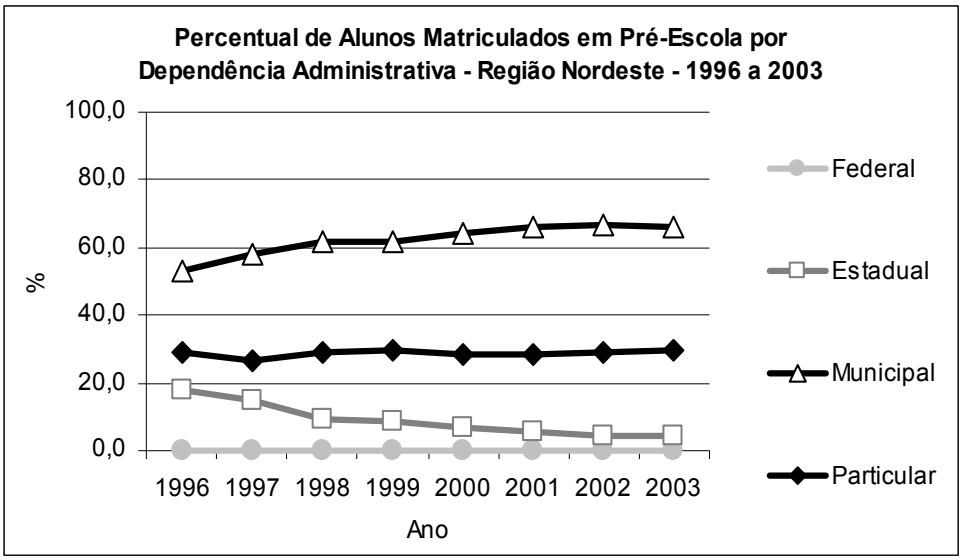

Fonte: Censo Escolar – Inep/ MEC.

TABELA 42 - Número de Estabelecimentos de Creche por Dependência Administrativa - Região Nordeste - 1998 a 2003.

Unidade Geográfica	Total	Federal	Estadual	Municipal	Particular
		1998			
Brasil	**10.519**	**3**	**223**	**5.374**	**4.919**
Nordeste	**3.460**	**-**	**128**	**2.202**	**1.130**
Maranhão	174	-	-	77	97
Piauí	371	-	18	329	24
Ceará	964	-	8	730	226
R. G. do Norte	391	-	20	304	67
Paraíba	302	-	50	203	49
Pernambuco	545	-	-	147	398
Alagoas	128	-	4	48	76
Sergipe	86	-	5	62	19
Bahia	499	-	23	302	174
		1999			
Brasil	**18.603**	**5**	**270**	**10.031**	**8.297**
Nordeste	**5.574**	**-**	**132**	**3.804**	**1.638**
Maranhão	258	-	-	144	114
Piauí	614	-	26	515	73
Ceará	1.977	-	14	1.524	439
R. G. do Norte	570	-	7	457	106
Paraíba	346	-	50	226	70
Pernambuco	778	-	-	256	522
Alagoas	171	-	3	80	88
Sergipe	99	-	6	70	23
Bahia	761	-	26	532	203
		2000			
Brasil	**20.917**	**6**	**275**	**11.008**	**9.628**
Nordeste	**6.186**	**1**	**146**	**4.159**	**1.880**
Maranhão	312	-	-	183	129
Piauí	669	-	26	548	95
Ceará	2.156	-	12	1.693	451
R. G. do Norte	604	-	-	490	114
Paraíba	353	-	48	241	64
Pernambuco	925	1	-	249	675
Alagoas	198	-	1	109	88
Sergipe	93	-	6	62	25
Bahia	876	-	53	584	239
		2001			
Brasil	**25.470**	**11**	**287**	**13.084**	**12.088**
Nordeste	**7.327**	**1**	**155**	**4.909**	**2.262**
Maranhão	391	-	-	230	161
Piauí	711	-	25	587	99
Ceará	2.588	1	7	1.940	640
R. G. do Norte	774	-	6	641	127
Paraíba	394	-	48	264	82
Pernambuco	1.124	-	2	318	804
Alagoas	201	-	1	124	76
Sergipe	112	-	2	86	24
Bahia	1.032	-	64	719	249
		2002			
Brasil	**26.832**	**11**	**298**	**13.509**	**13.014**
Nordeste	**7.712**	**1**	**166**	**5.031**	**2.514**
Maranhão	427	-	-	236	191
Piauí	662	-	27	532	103
Ceará	2.696	1	20	2.041	634
R. G. do Norte	794	-	4	640	150
Paraíba	425	-	53	291	81
Pernambuco	1.309	-	1	338	970
Alagoas	208	-	1	123	84
Sergipe	108	-	2	79	27
Bahia	1.083	-	58	751	274
		2003			
Brasil	**28.055**	**12**	**312**	**14.109**	**13.622**
Nordeste	**7.793**	**1**	**154**	**5.189**	**2.449**
Maranhão	489	-	-	229	260
Piauí	631	-	22	500	109
Ceará	2.743	1	16	2.120	606
R. G. do Norte	828	-	2	666	160
Paraíba	423	-	51	296	76
Pernambuco	1.204	-	6	346	852
Alagoas	210	-	-	135	75
Sergipe	127	-	3	96	28
Bahia	1.138	-	54	801	283

Fonte: Censo Escolar - Inep/MEC.

TABELA 43 Percentual de Estabelecimentos de Creche por Dependência Administrativa - Região Nordeste - 1998 a 2003.

Unidade Geográfica	Total	Federal	Estadual	Municipal	Particular
			1998		
Brasil	**100,0**	**0,0**	**2,1**	**51,1**	**46,8**
Nordeste	**100,0**	**-**	**3,7**	**63,6**	**32,7**
Maranhão	100,0	-	-	44,3	55,7
Piauí	100,0	-	4,9	88,7	6,5
Ceará	100,0	-	0,8	75,7	23,4
R. G. do Norte	100,0	-	5,1	77,7	17,1
Paraíba	100,0	-	16,6	67,2	16,2
Pernambuco	100,0	-	-	27,0	73,0
Alagoas	100,0	-	3,1	37,5	59,4
Sergipe	100,0	-	5,8	72,1	22,1
Bahia	100,0	-	4,6	60,5	34,9
			1999		
Brasil	**100,0**	**0,0**	**1,5**	**53,9**	**44,6**
Nordeste	**100,0**	**-**	**2,4**	**68,2**	**29,4**
Maranhão	100,0	-	-	55,8	44,2
Piauí	100,0	-	4,2	83,9	11,9
Ceará	100,0	-	0,7	77,1	22,2
R. G. do Norte	100,0	-	1,2	80,2	18,6
Paraíba	100,0	-	14,5	65,3	20,2
Pernambuco	100,0	-	-	32,9	67,1
Alagoas	100,0	-	1,8	46,8	51,5
Sergipe	100,0	-	6,1	70,7	23,2
Bahia	100,0	-	3,4	69,9	26,7
			2000		
Brasil	**100,0**	**0,0**	**1,3**	**52,6**	**46,0**
Nordeste	**100,0**	**0,0**	**2,4**	**67,2**	**30,4**
Maranhão	100,0	-	-	58,7	41,3
Piauí	100,0	-	3,9	81,9	14,2
Ceará	100,0	-	0,6	78,5	20,9
R. G. do Norte	100,0	-	-	81,1	18,9
Paraíba	100,0	-	13,6	68,3	18,1
Pernambuco	100,0	0,1	-	26,9	73,0
Alagoas	100,0	-	0,5	55,1	44,4
Sergipe	100,0	-	6,5	66,7	26,9
Bahia	100,0	-	6,1	66,7	27,3
			2001		
Brasil	**100,0**	**0,0**	**1,1**	**51,4**	**47,5**
Nordeste	**100,0**	**0,0**	**2,1**	**67,0**	**30,9**
Maranhão	100,0	-	-	58,8	41,2
Piauí	100,0	-	3,5	82,6	13,9
Ceará	100,0	0,0	0,3	75,0	24,7
R. G. do Norte	100,0	-	0,8	82,8	16,4
Paraíba	100,0	-	12,2	67,0	20,8
Pernambuco	100,0	-	0,2	28,3	71,5
Alagoas	100,0	-	0,5	61,7	37,8
Sergipe	100,0	-	1,8	76,8	21,4
Bahia	100,0	-	6,2	69,7	24,1
			2002		
Brasil	**100,0**	**0,0**	**1,1**	**50,3**	**48,5**
Nordeste	**100,0**	**0,0**	**2,2**	**65,2**	**32,6**
Maranhão	100,0	-	-	55,3	44,7
Piauí	100,0	-	4,1	80,4	15,6
Ceará	100,0	0,0	0,7	75,7	23,5
R. G. do Norte	100,0	-	0,5	80,6	18,9
Paraíba	100,0	-	12,5	68,5	19,1
Pernambuco	100,0	-	0,1	25,8	74,1
Alagoas	100,0	-	0,5	59,1	40,4
Sergipe	100,0	-	1,9	73,1	25,0
Bahia	100,0	-	5,4	69,3	25,3
			2003		
Brasil	**100,0**	**0,0**	**1,1**	**50,3**	**48,6**
Nordeste	**100,0**	**0,0**	**2,0**	**66,6**	**31,4**
Maranhão	100,0	-	-	46,8	53,2
Piauí	100,0	-	3,5	79,2	17,3
Ceará	100,0	0,0	0,6	77,3	22,1
R. G. do Norte	100,0	-	0,2	80,4	19,3
Paraíba	100,0	-	12,1	70,0	18,0
Pernambuco	100,0	-	0,5	28,7	70,8
Alagoas	100,0	-	-	64,3	35,7
Sergipe	100,0	-	2,4	75,6	22,0
Bahia	100,0	-	4,7	70,4	24,9

Fonte: Censo Escolar - Inep/MEC.

GRÁFICO 8

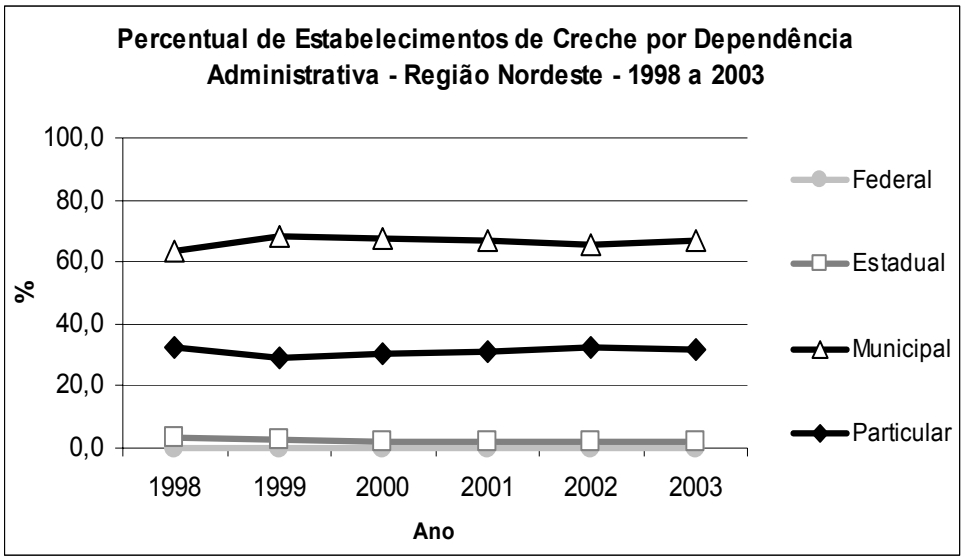

Fonte: Censo Escolar – Inep/ MEC.

TABELA 44 - Número de Estabelecimentos de Pré-Escola por Dependência Administrativa - Região Nordeste - 1996 a 2003.

Unidade Geográfica	Total	Federal	Estadual	Municipal	Particular
			1996		
Brasil	**77.740**	**56**	**13.271**	**47.602**	**16.811**
Nordeste	**37.766**	**20**	**4.891**	**24.989**	**7.866**
Maranhão	3.834	1	333	2.635	865
Piauí	2.701	2	539	1.707	453
Ceará	6.504	1	482	4.227	1.794
R. G. do Norte	1.804	1	341	1.073	389
Paraíba	3.567	5	451	2.415	696
Pernambuco	3.983	1	432	2.075	1.475
Alagoas	1.441	6	185	886	364
Sergipe	1.263	1	163	888	211
Bahia	12.669	2	1.965	9.083	1.619
			1997		
Brasil	**80.961**	**35**	**10.703**	**51.323**	**18.900**
Nordeste	**39.154**	**16**	**3.994**	**27.027**	**8.117**
Maranhão	4.502	-	319	3.320	863
Piauí	2.266	1	495	1.304	466
Ceará	7.163	-	188	5.243	1.732
R. G. do Norte	1.659	3	116	1.226	314
Paraíba	3.952	1	484	2.738	729
Pernambuco	3.928	1	122	2.230	1.575
Alagoas	1.529	1	157	1029	342
Sergipe	1.400	-	189	997	214
Bahia	12.755	9	1.924	8.940	1.882
			1998		
Brasil	**78.106**	**16**	**6.899**	**51.345**	**19.846**
Nordeste	**37.119**	**7**	**1.804**	**27.071**	**8.237**
Maranhão	4.803	-	287	3.747	769
Piauí	2.144	2	358	1.351	433
Ceará	6.441	-	30	4.685	1.726
R. G. do Norte	1.821	-	82	1.319	420
Paraíba	4.297	1	593	2.996	707
Pernambuco	4.106	-	15	2.417	1.674
Alagoas	1.268	3	33	888	344
Sergipe	1.477	-	201	1048	228
Bahia	10.762	1	205	8.620	1.936
			1999		
Brasil	**80.878**	**14**	**6.586**	**52.455**	**21.823**
Nordeste	**37.454**	**6**	**1.622**	**27.364**	**8.462**
Maranhão	4.948	-	232	4.093	623
Piauí	2.269	1	368	1.470	430
Ceará	6.428	-	14	4.472	1.942
R. G. do Norte	1.789	-	65	1.271	453
Paraíba	4.375	1	594	3.083	697
Pernambuco	4.111	2	11	2.310	1.788
Alagoas	1.267	-	18	926	323
Sergipe	1.520	-	210	1081	229
Bahia	10.747	2	110	8.658	1.977
			2000		
Brasil	**84.617**	**16**	**5.820**	**56.083**	**22.698**
Nordeste	**39.349**	**8**	**1.477**	**29.429**	**8.435**
Maranhão	5.098	1	181	4.319	597
Piauí	2.467	1	376	1.641	449
Ceará	7.139	-	19	5.210	1.910
R. G. do Norte	1.867	-	34	1.348	485
Paraíba	4.466	1	571	3.220	674
Pernambuco	4.411	3	15	2.523	1.870
Alagoas	1.339	-	14	1006	319
Sergipe	1.556	-	186	1138	232
Bahia	11.006	2	81	9.024	1.899
			2001		
Brasil	**90.682**	**19**	**5.522**	**60.070**	**25.071**
Nordeste	**41.536**	**7**	**1.325**	**31.322**	**8.882**
Maranhão	5.523	1	144	4.738	640
Piauí	2.648	1	333	1.870	444
Ceará	7.554	1	23	5.548	1.982
R. G. do Norte	1.969	-	32	1.422	515
Paraíba	4.789	1	551	3.511	726
Pernambuco	5.077	3	12	2.830	2.232
Alagoas	1.403	-	7	1102	294
Sergipe	1.644	-	164	1249	231
Bahia	10.929	-	59	9.052	1.818
			2002		
Brasil	**92.687**	**17**	**5.347**	**61.667**	**25.656**
Nordeste	**41.866**	**6**	**1.214**	**31.685**	**8.961**
Maranhão	5.599	1	111	4.807	680
Piauí	2.747	1	311	2.002	433
Ceará	7.537	1	31	5.545	1.960
R. G. do Norte	2.035	1	27	1.461	546
Paraíba	4.712	1	534	3.475	702
Pernambuco	5.131	1	13	2.884	2.233
Alagoas	1.348	-	5	1066	277
Sergipe	1.602	-	117	1254	231
Bahia	11.155	-	65	9.191	1.899
			2003		
Brasil	**94.741**	**18**	**5.345**	**63.303**	**26.075**
Nordeste	**42.731**	**7**	**1.274**	**32.489**	**8.961**
Maranhão	6.026	1	100	5.154	771
Piauí	2.727	1	308	1.998	420
Ceará	7.685	1	33	5.721	1.930
R. G. do Norte	2.055	1	18	1.486	550
Paraíba	4.718	1	564	3.466	687
Pernambuco	5.340	2	75	3.033	2.230
Alagoas	1.367	-	6	1089	272
Sergipe	1.609	-	102	1272	235
Bahia	11.204	-	68	9.270	1.866

Fonte: Censo Escolar - Inep/MEC.

TABELA 45 - Percentual de Estabelecimentos de Pré-Escola por Dependência Administrativa - Região Nordeste - 1996 a 2003.

Unidade Geográfica	Total	Federal	Estadual	Municipal	Particular
			1996		
Brasil	**100,0**	**0,1**	**17,1**	**61,2**	**21,6**
Nordeste	**100,0**	**0,1**	**13,0**	**66,2**	**20,8**
Maranhão	100,0	0,0	8,7	68,7	22,6
Piauí	100,0	0,1	20,0	63,2	16,8
Ceará	100,0	0,0	7,4	65,0	27,6
R. G. do Norte	100,0	0,1	18,9	59,5	21,6
Paraíba	100,0	0,1	12,6	67,7	19,5
Pernambuco	100,0	0,0	10,8	52,1	37,0
Alagoas	100,0	0,4	12,8	61,5	25,3
Sergipe	100,0	0,1	12,9	70,3	16,7
Bahia	100,0	0,0	15,5	71,7	12,8
			1997		
Brasil	**100,0**	**0,0**	**13,2**	**63,4**	**23,3**
Nordeste	**100,0**	**0,0**	**10,2**	**69,0**	**20,7**
Maranhão	100,0	-	7,1	73,7	19,2
Piauí	100,0	0,0	21,8	57,5	20,6
Ceará	100,0	-	2,6	73,2	24,2
R. G. do Norte	100,0	0,2	7,0	73,9	18,9
Paraíba	100,0	0,0	12,2	69,3	18,4
Pernambuco	100,0	0,0	3,1	56,8	40,1
Alagoas	100,0	0,1	10,3	67,3	22,4
Sergipe	100,0	-	13,5	71,2	15,3
Bahia	100,0	0,1	15,1	70,1	14,8
			1998		
Brasil	**100,0**	**0,0**	**8,8**	**65,7**	**25,4**
Nordeste	**100,0**	**0,0**	**4,9**	**72,9**	**22,2**
Maranhão	100,0	-	6,0	78,0	16,0
Piauí	100,0	0,1	16,7	63,0	20,2
Ceará	100,0	-	0,5	72,7	26,8
R. G. do Norte	100,0	-	4,5	72,4	23,1
Paraíba	100,0	0,0	13,8	69,7	16,5
Pernambuco	100,0	-	0,4	58,9	40,8
Alagoas	100,0	0,2	2,6	70,0	27,1
Sergipe	100,0	-	13,6	71,0	15,4
Bahia	100,0	0,0	1,9	80,1	18,0
			1999		
Brasil	**100,0**	**0,0**	**8,1**	**64,9**	**27,0**
Nordeste	**100,0**	**0,0**	**4,3**	**73,1**	**22,6**
Maranhão	100,0	-	4,7	82,7	12,6
Piauí	100,0	0,0	16,2	64,8	19,0
Ceará	100,0	-	0,2	69,6	30,2
R. G. do Norte	100,0	-	3,6	71,0	25,3
Paraíba	100,0	0,0	13,6	70,5	15,9
Pernambuco	100,0	0,0	0,3	56,2	43,5
Alagoas	100,0	-	1,4	73,1	25,5
Sergipe	100,0	-	13,8	71,1	15,1
Bahia	100,0	0,0	1,0	80,6	18,4
			2000		
Brasil	**100,0**	**0,0**	**6,9**	**66,3**	**26,8**
Nordeste	**100,0**	**0,0**	**3,8**	**74,8**	**21,4**
Maranhão	100,0	0,0	3,6	84,7	11,7
Piauí	100,0	0,0	15,2	66,5	18,2
Ceará	100,0	-	0,3	73,0	26,8
R. G. do Norte	100,0	-	1,8	72,2	26,0
Paraíba	100,0	0,0	12,8	72,1	15,1
Pernambuco	100,0	0,1	0,3	57,2	42,4
Alagoas	100,0	-	1,0	75,1	23,8
Sergipe	100,0	-	12,0	73,1	14,9
Bahia	100,0	0,0	0,7	82,0	17,3
			2001		
Brasil	**100,0**	**0,0**	**6,1**	**66,2**	**27,6**
Nordeste	**100,0**	**0,0**	**3,2**	**75,4**	**21,4**
Maranhão	100,0	0,0	2,6	85,8	11,6
Piauí	100,0	0,0	12,6	70,6	16,8
Ceará	100,0	0,0	0,3	73,4	26,2
R. G. do Norte	100,0	-	1,6	72,2	26,2
Paraíba	100,0	0,0	11,5	73,3	15,2
Pernambuco	100,0	0,1	0,2	55,7	44,0
Alagoas	100,0	-	0,5	78,5	21,0
Sergipe	100,0	-	10,0	76,0	14,1
Bahia	100,0	-	0,5	82,8	16,6
			2002		
Brasil	**100,0**	**0,0**	**5,8**	**66,5**	**27,7**
Nordeste	**100,0**	**0,0**	**2,9**	**75,7**	**21,4**
Maranhão	100,0	0,0	2,0	85,9	12,1
Piauí	100,0	0,0	11,3	72,9	15,8
Ceará	100,0	0,0	0,4	73,6	26,0
R. G. do Norte	100,0	0,0	1,3	71,8	26,8
Paraíba	100,0	0,0	11,3	73,7	14,9
Pernambuco	100,0	0,0	0,3	56,2	43,5
Alagoas	100,0	-	0,4	79,1	20,5
Sergipe	100,0	-	7,3	78,3	14,4
Bahia	100,0	-	0,6	82,4	17,0
			2003		
Brasil	**100,0**	**0,0**	**5,6**	**66,8**	**27,5**
Nordeste	**100,0**	**0,0**	**3,0**	**76,0**	**21,0**
Maranhão	100,0	0,0	1,7	85,5	12,8
Piauí	100,0	0,0	11,3	73,3	15,4
Ceará	100,0	0,0	0,4	74,4	25,1
R. G. do Norte	100,0	0,0	0,9	72,3	26,8
Paraíba	100,0	0,0	12,0	73,5	14,6
Pernambuco	100,0	0,0	1,4	56,8	41,8
Alagoas	100,0	-	0,4	79,7	19,9
Sergipe	100,0	-	6,3	79,1	14,6
Bahia	100,0	-	0,6	82,7	16,7

Fonte: Censo Escolar - Inep/MEC.

GRÁFICO 9

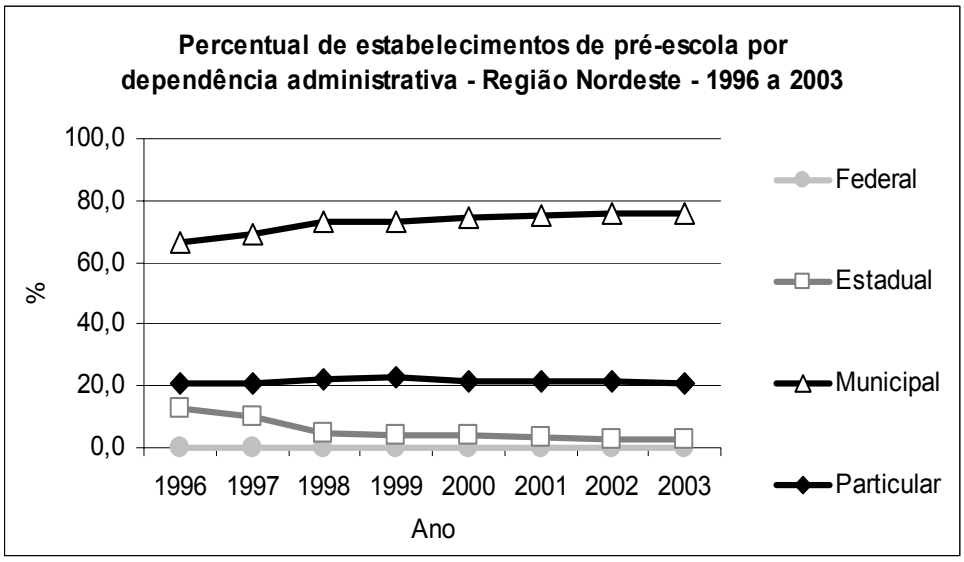

Fonte: Censo Escolar – Inep/ MEC.

1.1 Matrícula em Classes de Alfabetização

TABELA 46 - Matrícula na Classe de Alfabetização - Região Nordeste - 1999 a 2003.

Unidade Geográfica	Total	Menos de 6 Anos	6 a 7 Anos	8 a 9 Anos	Mais de 9 Anos
		1999			
Brasil	**666.017**	**98.901**	**506.071**	**44.413**	**16.632**
Nordeste	**400.927**	**71.618**	**291.611**	**26.951**	**10.747**
Maranhão	37.644	7.904	21.511	4.925	3.304
Piauí	26.873	4.713	18.914	2.216	1.030
Ceará	91.840	16.471	69.936	4.597	836
R. G. do Norte	141	24	65	0	52
Paraíba	25.102	4.384	19.187	1.177	354
Pernambuco	93.482	13.259	74.019	4.955	1.249
Alagoas	22.674	4.211	16.033	1.803	627
Sergipe	12.290	2.410	8.873	691	316
Bahia	90.881	18.242	63.073	6.587	2.979
		2000			
Brasil	**674.044**	**107.969**	**520.120**	**32.747**	**13.208**
Nordeste	**418.706**	**78.530**	**309.664**	**21.686**	**8.826**
Maranhão	42.677	9.072	27.244	4.292	2.069
Piauí	28.111	4.816	20.854	1.798	643
Ceará	82.340	16.182	62.476	3.088	594
R. G. do Norte	1.779	499	1.280	0	0
Paraíba	25.678	5.324	19.001	1.081	272
Pernambuco	105.058	17.057	83.130	4.035	836
Alagoas	23.152	4.019	17.112	1.425	596
Sergipe	13.104	2.922	9.565	488	129
Bahia	96.807	18.639	69.002	5.479	3.687
		2001			
Brasil	**652.866**	**93.482**	**515.682**	**30.973**	**12.729**
Nordeste	**408.458**	**69.022**	**309.390**	**21.153**	**8.893**
Maranhão	39.669	7.379	26.685	3.366	2.239
Piauí	25.805	5.112	19.143	1.220	330
Ceará	63.105	10.469	49.507	2.615	514
R. G. do Norte	-	-	-	-	-
Paraíba	25.485	4.081	19.927	1.164	313
Pernambuco	110.364	16.726	88.542	4.258	838
Alagoas	21.689	4.694	15.791	1.048	156
Sergipe	8.201	1.884	5.708	459	150
Bahia	114.140	18.677	84.087	7.023	4.353
		2002			
Brasil	**607.815**	**84.445**	**490.243**	**26.194**	**6.933**
Nordeste	**389.502**	**63.657**	**302.742**	**17.890**	**5.213**
Maranhão	35.359	6.747	24.937	2.591	1.084
Piauí	26.432	4.563	20.948	782	139
Ceará	55.495	8.700	44.014	2.382	399
R. G. do Norte	-	-	-	-	-
Paraíba	24.474	3.876	19.257	1.153	188
Pernambuco	106.816	14.687	87.959	3.569	601
Alagoas	22.279	4.896	15.946	1.093	344
Sergipe	6.406	1.373	4.632	320	81
Bahia	112.241	18.815	85.049	6.000	2.377
		2003			
Brasil	**598.589**	**75.520**	**492.105**	**25.470**	**5.494**
Nordeste	**386.271**	**59.324**	**305.085**	**17.946**	**3.916**
Maranhão	30.635	5.079	22.492	2.357	707
Piauí	28.000	4.429	22.138	1.282	151
Ceará	57.224	7.615	46.937	2.357	315
R. G. do Norte	51	30	21	0	0
Paraíba	26.701	4.111	20.823	1.468	299
Pernambuco	105.235	14.788	86.423	3.439	585
Alagoas	21.660	4.329	16.309	747	275
Sergipe	3.967	662	3.008	253	44
Bahia	112.798	18.281	86.934	6.043	1.540

Fonte: Censo Escolar - Inep/MEC.

TABELA 47 -Número de Estabelecimentos de Classe de Alfabetização por Dependência Administrativa - Região Nordeste - 1999 a 2003.

Unidade Geográfica	Total	Federal	Estadual	Municipal	Particular
		1999			
Brasil	**31.728**	**12**	**836**	**19.383**	**11.497**
Nordeste	**20.902**	**4**	**162**	**13752**	**6984**
Maranhão	1.690		55	1346	289
Piauí	1.510			1111	399
Ceará	4.709		11	3181	1517
R. G. do Norte	3			3	
Paraíba	1.868	1		1213	654
Pernambuco	4.070	3	12	2273	1782
Alagoas	733		13	434	286
Sergipe	413		35	229	149
Bahia	5.906		36	3962	1908
		2000			
Brasil	**32.308**	**13**	**534**	**20.309**	**11.452**
Nordeste	**22.008**	**4**	**180**	**14931**	**6893**
Maranhão	1.997		67	1657	273
Piauí	1.616		5	1211	400
Ceará	4.370		10	2889	1471
R. G. do Norte	36			36	
Paraíba	1.884	1		1245	638
Pernambuco	4.533	3	16	2674	1840
Alagoas	820		14	508	298
Sergipe	448		26	263	159
Bahia	6.304		42	4448	1814
		2001			
Brasil	**30.794**	**15**	**320**	**18.918**	**11.541**
Nordeste	**21.384**	**6**	**208**	**14222**	**6948**
Maranhão	1.869		132	1492	245
Piauí	1.389		3	1003	383
Ceará	3.442	1	14	1942	1485
R. G. do Norte					
Paraíba	1.847	1		1158	688
Pernambuco	5.018	4	13	2963	2038
Alagoas	755		8	472	275
Sergipe	282		5	140	137
Bahia	6.782		33	5052	1697
		2002			
Brasil	**28.559**	**11**	**326**	**16.951**	**11.271**
Nordeste	**20.468**	**2**	**170**	**13412**	**6884**
Maranhão	1.776		109	1444	223
Piauí	1.404		6	1014	384
Ceará	2.880	1	9	1382	1488
R. G. do Norte					
Paraíba	1.718	1		1060	657
Pernambuco	5.044		14	3006	2024
Alagoas	714		7	462	245
Sergipe	211		6	76	129
Bahia	6.721		19	4968	1734
		2003			
Brasil	**27.670**	**10**	**340**	**16.442**	**10.878**
Nordeste	**20.317**	**2**	**217**	**13320**	**6778**
Maranhão	1.362		54	1101	207
Piauí	1.441		29	1040	372
Ceará	2.939	1	15	1471	1452
R. G. do Norte	2			2	
Paraíba	1.894	1	1	1239	653
Pernambuco	5.200		84	3115	2001
Alagoas	688		11	433	244
Sergipe	142		4	31	107
Bahia	6.649		19	4888	1742

Fonte: Censo Escolar - Inep/MEC.

GRÁFICO 10

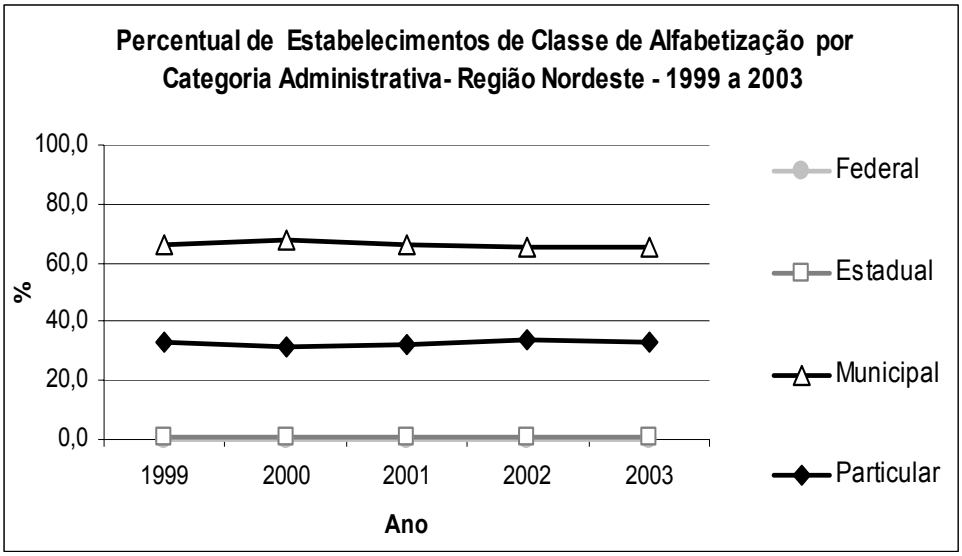

Fonte: Censo Escolar – Inep/ MEC.

1.2 Formação dos Docentes

TABELA 48 - Percentual de Docentes Atuando em Creche por Grau de Formação - Região Nordeste - 1999 a 2003.

Unidade Geográfica	Total	Fundamental completo e incompleto	Médio completo	Superior Completo (com e sem licenciatura)
		1999		
Brasil	**100,0**	**24,9**	**65,5**	**9,6**
Nordeste	**100,0**	**37,8**	**58,6**	**3,6**
Maranhão	100,0	34,1	64,5	1,4
Piauí	100,0	48,8	50,4	0,8
Ceará	100,0	52,6	46,5	0,9
R. G. do Norte	100,0	36,2	62,0	1,8
Paraíba	100,0	37,0	57,3	5,7
Pernambuco	100,0	13,2	71,8	15,0
Alagoas	100,0	41,9	54,5	3,6
Sergipe	100,0	62,6	34,8	2,6
Bahia	100,0	23,9	74,0	2,1
		2000		
Brasil	**100,0**	**22,1**	**66,4**	**11,4**
Nordeste	**100,0**	**32,6**	**63,3**	**4,2**
Maranhão	100,0	26,2	72,0	1,8
Piauí	100,0	39,4	59,8	0,8
Ceará	100,0	44,4	54,1	1,5
R. G. do Norte	100,0	35,1	62,0	2,9
Paraíba	100,0	38,1	57,3	4,6
Pernambuco	100,0	12,7	71,9	15,3
Alagoas	100,0	44,7	50,7	4,7
Sergipe	100,0	62,7	34,3	3,0
Bahia	100,0	19,5	78,0	2,6
		2001		
Brasil	**100,0**	**18,0**	**69,3**	**12,7**
Nordeste	**100,0**	**23,0**	**71,4**	**5,6**
Maranhão	100,0	18,9	79,9	1,2
Piauí	100,0	25,4	72,7	1,8
Ceará	100,0	31,1	63,9	5,0
R. G. do Norte	100,0	22,2	70,1	7,7
Paraíba	100,0	34,5	61,7	3,9
Pernambuco	100,0	9,3	76,5	14,2
Alagoas	100,0	23,4	70,3	6,3
Sergipe	100,0	57,9	39,9	2,2
Bahia	100,0	15,1	81,8	3,2
		2002		
Brasil	**100,0**	**14,0**	**71,3**	**14,7**
Nordeste	**100,0**	**16,0**	**76,6**	**7,4**
Maranhão	100,0	12,1	86,5	1,4
Piauí	100,0	14,9	82,8	2,3
Ceará	100,0	18,5	72,9	8,6
R. G. do Norte	100,0	19,6	71,9	8,4
Paraíba	100,0	27,1	65,3	7,6
Pernambuco	100,0	8,2	75,9	15,9
Alagoas	100,0	17,6	73,9	8,4
Sergipe	100,0	33,3	61,0	5,6
Bahia	100,0	12,7	84,4	2,8
		2003		
Brasil	**100,0**	**11,4**	**70,9**	**17,7**
Nordeste	**100,0**	**12,4**	**77,7**	**9,9**
Maranhão	100,0	9,9	86,9	3,2
Piauí	100,0	11,1	85,5	3,4
Ceará	100,0	12,6	74,5	12,9
R. G. do Norte	100,0	15,1	73,7	11,2
Paraíba	100,0	22,8	66,4	10,8
Pernambuco	100,0	8,8	73,5	17,7
Alagoas	100,0	13,0	76,7	10,4
Sergipe	100,0	27,0	62,7	10,3
Bahia	100,0	10,2	85,9	3,9

Fonte: Censo Escolar - Inep/MEC.

TABELA 49 - Percentual de Docentes com Formação Superior Atuando em Creche por Dependência Administrativa - Região Nordeste - 1999 a 2003.

Unidade Geográfica	Total	Federal	Estadual	Municipal	Particular
			1999		
Brasil	**9,6**	**30,8**	**14,3**	**8,1**	**11,6**
Nordeste	**3,6**	**-**	**8,4**	**2,8**	**5,0**
Maranhão	1,4	-	-	0,6	3,1
Piauí	0,8	-	2,1	0,7	0,8
Ceará	0,9	-	-	0,6	1,7
R. G. do Norte	1,8	-	8,0	0,9	4,5
Paraíba	5,7	-	15,8	2,7	9,4
Pernambuco	15,0	-	-	20,6	9,8
Alagoas	3,6	-	-	1,0	7,4
Sergipe	2,6	-	-	-	9,5
Bahia	2,1	-	7,7	1,1	4,1
			2000		
Brasil	**11,4**	**35,0**	**13,4**	**9,9**	**13,4**
Nordeste	**4,2**	**-**	**8,1**	**2,9**	**6,7**
Maranhão	1,8	-	-	2,1	1,1
Piauí	0,8	-	5,0	0,6	-
Ceará	1,5	-	-	1,3	2,0
R. G. do Norte	2,9	-	-	2,0	5,7
Paraíba	4,6	-	19,5	1,9	7,1
Pernambuco	15,3	-	-	18,9	12,8
Alagoas	4,7	-	-	1,4	10,6
Sergipe	3,0	-	-	0,0	10,4
Bahia	2,6	-	6,6	0,9	7,0
			2001		
Brasil	**12,7**	**40,2**	**12,2**	**11,1**	**14,6**
Nordeste	**5,6**	**100,0**	**6,5**	**4,3**	**8,5**
Maranhão	1,2	-	-	0,4	3,0
Piauí	1,8	-	10,2	0,8	1,8
Ceará	5,0	100,0	5,3	4,0	7,1
R. G. do Norte	7,7	-	-	7,9	7,1
Paraíba	3,9	-	15,9	1,4	10,9
Pernambuco	14,2	-	-	17,5	12,1
Alagoas	6,3	-	37,5	3,0	11,4
Sergipe	2,2	-	33,3	1,0	4,3
Bahia	3,2	-	2,5	1,5	10,7
			2002		
Brasil	**14,7**	**37,6**	**15,8**	**13,2**	**16,5**
Nordeste	**7,4**	**100,0**	**6,1**	**6,4**	**9,7**
Maranhão	1,4	-	-	0,8	2,6
Piauí	2,3	-	9,5	1,0	4,1
Ceará	8,6	100,0	-	7,7	11,2
R. G. do Norte	8,4	-	-	9,0	7,1
Paraíba	7,6	-	14,4	4,9	17,8
Pernambuco	15,9	-	-	21,7	12,4
Alagoas	8,4	-	33,3	7,5	9,3
Sergipe	5,6	-	33,3	3,7	9,4
Bahia	2,8	-	2,3	2,1	6,3
			2003		
Brasil	**17,7**	**39,4**	**18,6**	**16,5**	**19,0**
Nordeste	**9,9**	**100,0**	**8,0**	**9,4**	**11,2**
Maranhão	3,2	-	-	2,5	4,3
Piauí	3,4	-	12,8	1,9	3,7
Ceará	12,9	100,0	6,1	11,8	15,6
R. G. do Norte	11,2	-	-	12,7	7,5
Paraíba	10,8	-	18,3	8,8	16,8
Pernambuco	17,7	-	10,0	24,4	12,7
Alagoas	10,4	-	-	7,3	16,9
Sergipe	10,3	-	-	9,8	14,3
Bahia	3,9	-	2,1	3,4	6,7

Fonte: Censo Escolar - Inep/MEC.

GRÁFICO 11

Percentual de docentes com o ensino fundamental completo e incompleto atuando em creches - Região Nordeste e estados

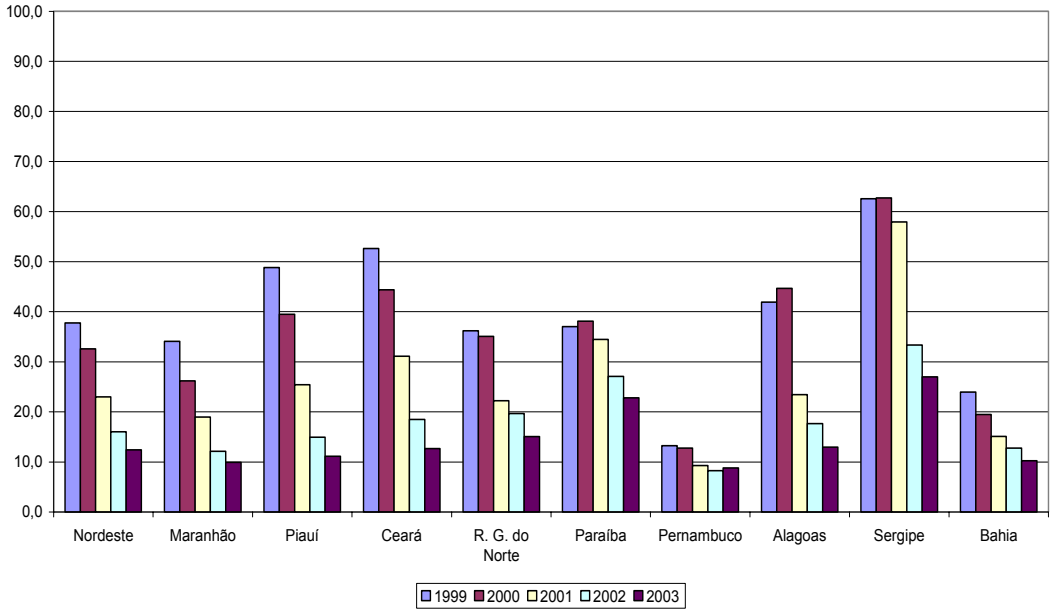

Fonte: Censo Escolar – Inep/MEC.

GRÁFICO 12

Percentual de docentes com o ensino médio completo atuando em creches - Região Nordeste e estados

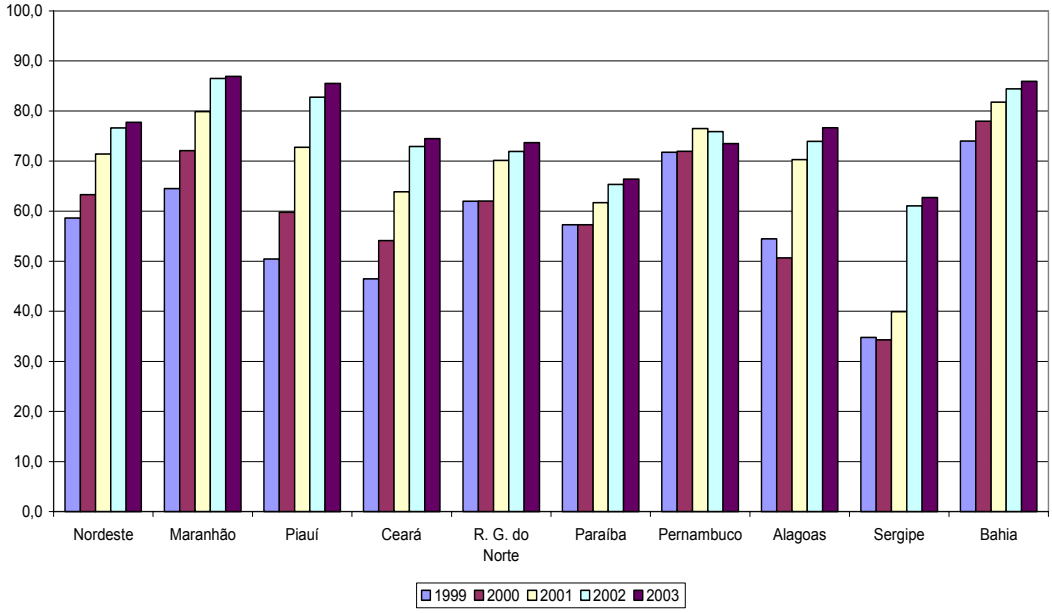

Fonte: Censo Escolar – Inep/MEC.

GRÁFICO 13

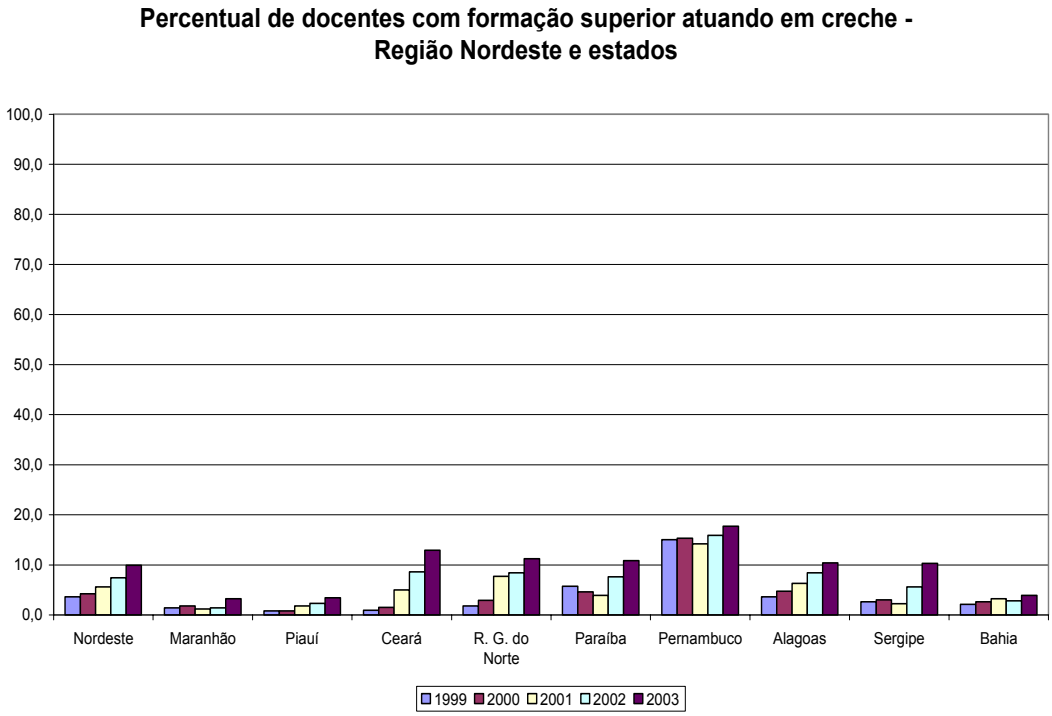

Fonte: Censo Escolar – Inep/MEC.

GRÁFICO 14

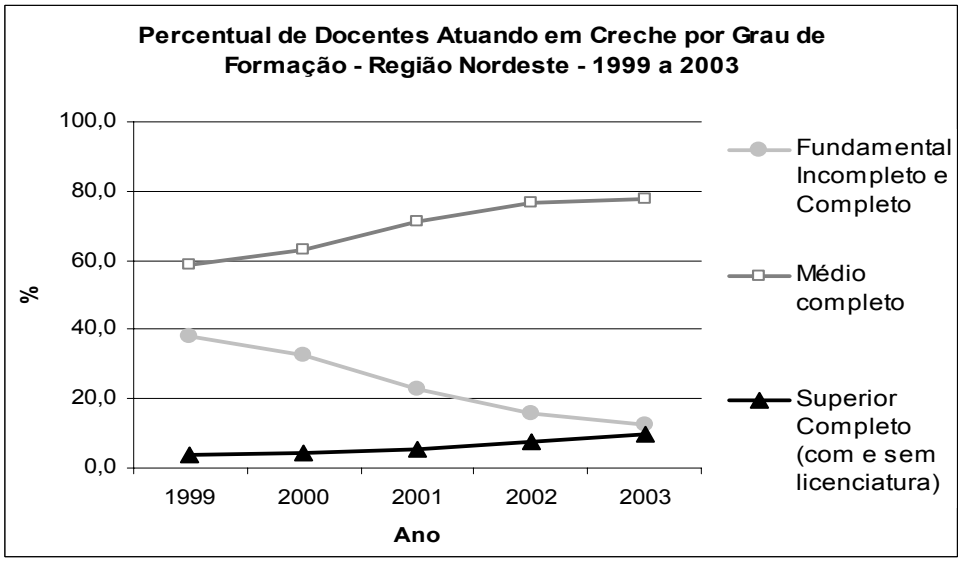

Fonte: Censo Escolar – Inep/MEC.

TABELA 50 - Percentual de Docentes Atuando em Pré-Escola por Grau de Formação - Região Nordeste - 1996/1999 a 2003.

Unidade Geográfica	Total	Fundamental Incompleto e Completo	Médio completo	Superior Completo (com e sem licenciatura)
		1996		
Brasil	**100,0**	**16,1**	**65,7**	**18,2**
Nordeste	**100,0**	**31,1**	**64,3**	**4,6**
Maranhão	100,0	32,4	67,0	0,6
Piauí	100,0	34,8	64,0	1,2
Ceará	100,0	40,6	56,2	3,2
R. G. do Norte	100,0	28,1	66,6	5,3
Paraíba	100,0	39,9	52,6	7,5
Pernambuco	100,0	10,0	74,6	15,3
Alagoas	100,0	38,3	56,6	5,1
Sergipe	100,0	33,7	58,9	7,4
Bahia	100,0	29,2	68,4	2,4
		1999		
Brasil	**100,0**	**10,9**	**67,0**	**22,1**
Nordeste	**100,0**	**24,1**	**70,7**	**5,2**
Maranhão	100,0	29,7	69,1	1,2
Piauí	100,0	25,1	72,7	2,2
Ceará	100,0	29,0	68,2	2,9
R. G. do Norte	100,0	21,0	71,6	7,3
Paraíba	100,0	27,2	63,6	9,2
Pernambuco	100,0	9,1	76,1	14,8
Alagoas	100,0	27,4	65,9	6,7
Sergipe	100,0	32,5	60,4	7,1
Bahia	100,0	21,4	75,9	2,8
		2000		
Brasil	**100,0**	**9,3**	**67,6**	**23,1**
Nordeste	**100,0**	**20,8**	**73,9**	**5,3**
Maranhão	100,0	26,6	72,1	1,4
Piauí	100,0	21,4	76,4	2,3
Ceará	100,0	25,4	70,4	4,3
R. G. do Norte	100,0	15,0	77,0	8,1
Paraíba	100,0	25,3	65,8	8,9
Pernambuco	100,0	8,5	78,5	13,0
Alagoas	100,0	21,9	70,8	7,3
Sergipe	100,0	25,9	65,8	8,3
Bahia	100,0	18,1	79,3	2,6
		2001		
Brasil	**100,0**	**7,1**	**68,2**	**24,7**
Nordeste	**100,0**	**15,1**	**77,5**	**7,3**
Maranhão	100,0	20,9	77,5	1,6
Piauí	100,0	13,0	84,8	2,2
Ceará	100,0	16,9	72,5	10,6
R. G. do Norte	100,0	9,7	78,9	11,4
Paraíba	100,0	21,6	68,7	9,8
Pernambuco	100,0	7,8	78,1	14,2
Alagoas	100,0	11,2	81,7	7,1
Sergipe	100,0	18,6	73,0	8,4
Bahia	100,0	13,2	83,2	3,6
		2002		
Brasil	**100,0**	**4,4**	**68,2**	**27,4**
Nordeste	**100,0**	**8,6**	**81,0**	**10,4**
Maranhão	100,0	13,1	84,7	2,2
Piauí	100,0	6,7	90,1	3,3
Ceará	100,0	7,4	73,1	19,4
R. G. do Norte	100,0	8,3	78,1	13,6
Paraíba	100,0	10,5	76,4	13,1
Pernambuco	100,0	4,9	78,8	16,3
Alagoas	100,0	5,4	84,1	10,5
Sergipe	100,0	7,3	83,2	9,5
Bahia	100,0	9,4	85,5	5,1
		2003		
Brasil	**100,0**	**3,2**	**65,5**	**31,3**
Nordeste	**100,0**	**5,7**	**80,6**	**13,6**
Maranhão	100,0	7,3	88,0	4,7
Piauí	100,0	5,1	89,2	5,7
Ceará	100,0	5,1	71,5	23,4
R. G. do Norte	100,0	5,2	75,2	19,7
Paraíba	100,0	8,1	73,7	18,2
Pernambuco	100,0	4,8	75,7	19,5
Alagoas	100,0	5,3	82,0	12,7
Sergipe	100,0	5,4	75,5	19,1
Bahia	100,0	5,3	88,4	6,4

Fonte: Censo Escolar - Inep/MEC.

TABELA 51 - Percentual de Docentes com Formação Superior Atuando em Pré-Escola por Dependência Administrativa - Região Nordeste - 1999 a 2003.

Unidade Geográfica	Total	Federal	Estadual	Municipal	Particular
			1999		
Brasil	**22,1**	**49,4**	**22,3**	**22,6**	**21,3**
Nordeste	**5,2**	**20,0**	**10,1**	**3,2**	**7,9**
Maranhão	1,2	-	3,8	0,4	2,7
Piauí	2,2	-	0,9	0,8	5,9
Ceará	2,9	-	3,0	2,7	3,1
R. G. do Norte	7,3	-	11,3	3,7	11,5
Paraíba	9,2	100,0	17,0	5,2	14,4
Pernambuco	14,8	-	61,8	15,1	13,5
Alagoas	6,7	-	37,3	3,2	11,1
Sergipe	7,1	-	14,3	3,1	9,2
Bahia	2,8	-	3,7	0,9	7,3
			2000		
Brasil	**23,1**	**48,8**	**24,9**	**22,9**	**23,0**
Nordeste	**5,3**	**18,2**	**11,2**	**3,0**	**8,8**
Maranhão	1,4	-	4,2	0,4	3,5
Piauí	2,3	-	1,6	0,9	5,6
Ceará	4,3	-	26,3	3,5	5,2
R. G. do Norte	8,1	-	10,6	4,9	12,3
Paraíba	8,9	100,0	16,9	5,1	14,1
Pernambuco	13,0	-	55,6	10,1	14,9
Alagoas	7,3	-	43,1	3,7	12,6
Sergipe	8,3	-	19,4	3,9	10,4
Bahia	2,6	-	2,0	1,1	6,8
			2001		
Brasil	**24,7**	**44,4**	**28,0**	**24,2**	**25,0**
Nordeste	**7,3**	**27,8**	**12,5**	**5,4**	**10,6**
Maranhão	1,6	-	4,6	0,6	4,5
Piauí	2,2	-	0,9	0,8	6,6
Ceará	10,6	100,0	2,9	10,9	10,0
R. G. do Norte	11,4	-	12,2	9,6	14,0
Paraíba	9,8	100,0	18,2	6,5	14,3
Pernambuco	14,2	-	45,3	13,5	14,3
Alagoas	7,1	-	63,3	3,9	13,3
Sergipe	8,4	-	22,6	3,5	11,2
Bahia	3,6	-	8,7	1,8	8,4
			2002		
Brasil	**27,4**	**64,6**	**32,0**	**26,7**	**16,5**
Nordeste	**10,4**	**80,5**	**14,9**	**8,4**	**9,7**
Maranhão	2,2	-	8,8	1,2	2,6
Piauí	3,3	-	1,8	1,6	4,1
Ceará	19,4	100,0	25,5	19,9	11,2
R. G. do Norte	13,6	100,0	20,3	10,1	7,1
Paraíba	13,1	66,7	24,4	9,8	17,8
Pernambuco	16,3	-	41,0	16,9	12,4
Alagoas	10,5	-	65,5	8,3	9,3
Sergipe	9,5	-	23,9	4,7	9,4
Bahia	5,1	-	6,5	3,0	6,3
			2003		
Brasil	**31,3**	**71,2**	**36,8**	**30,8**	**31,2**
Nordeste	**13,6**	**80,5**	**19,6**	**11,7**	**16,8**
Maranhão	4,7	-	10,3	3,7	6,9
Piauí	5,7	-	5,8	2,9	12,7
Ceará	23,4	100,0	30,6	22,9	24,1
R. G. do Norte	19,7	100,0	15,2	18,4	20,4
Paraíba	18,2	100,0	29,8	14,5	21,5
Pernambuco	19,5	-	26,0	22,3	16,6
Alagoas	12,7	-	48,0	10,5	17,4
Sergipe	19,1	-	40,1	14,3	23,2
Bahia	6,4	-	5,0	4,5	11,6

Fonte: Censo Escolar - Inep/MEC.

GRÁFICO 15

Percentual de docentes com o ensino fundamental completo e incompleto atuando em pré-escola - Região Nordeste e estados

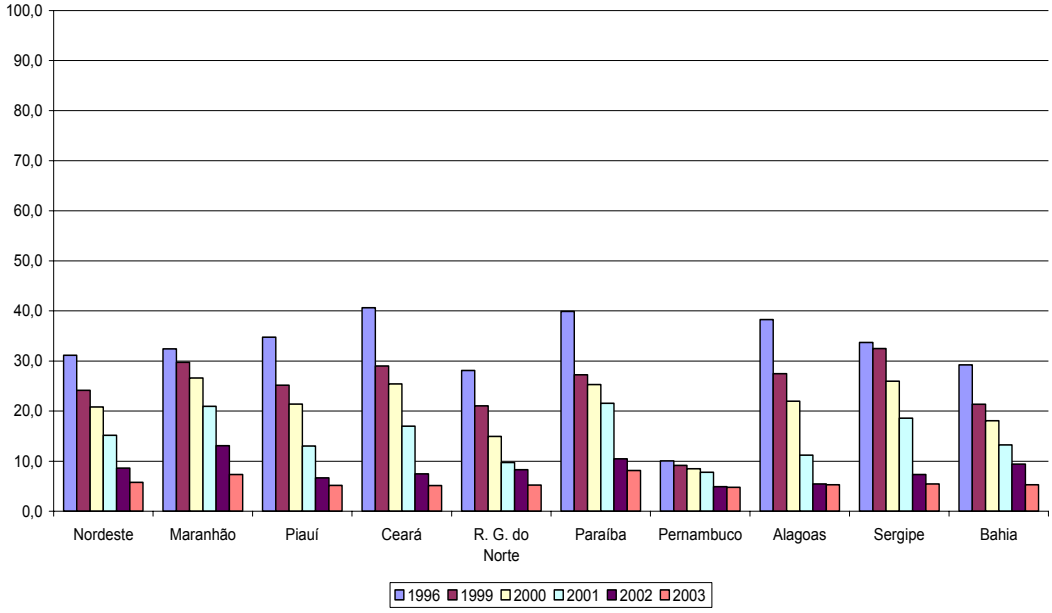

Fonte: Censo Escolar – Inep/ MEC.

GRÁFICO 16

Percentual de docentes com o ensino médio completo atuando em pré-escola - Região Nordeste e estados

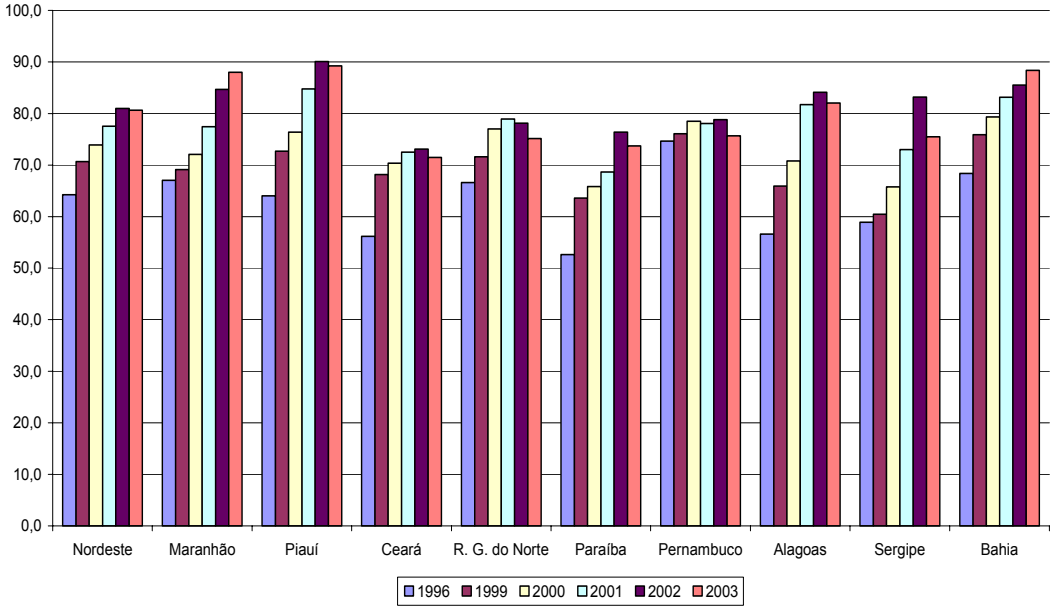

Fonte: Censo Escolar – Inep/ MEC.

GRÁFICO 17

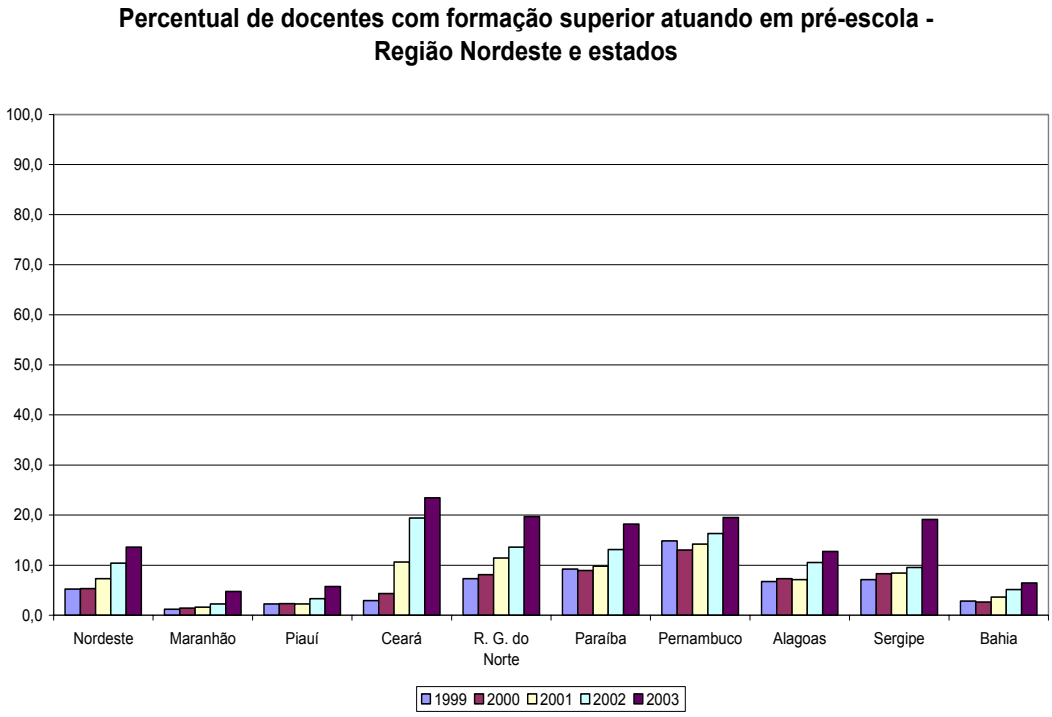

Fonte: Censo Escolar – Inep/ MEC.

GRÁFICO 18

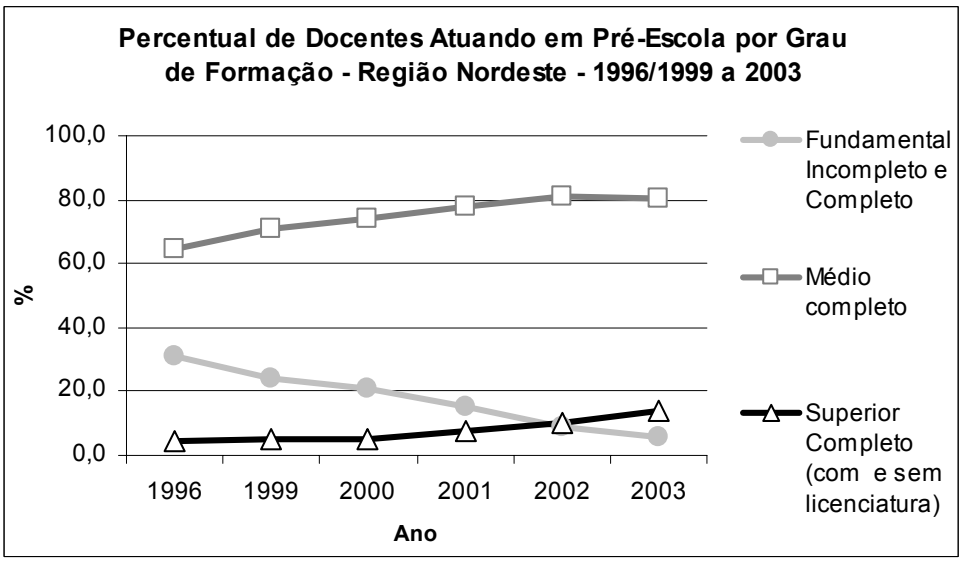

Fonte: Censo Escolar – Inep/ MEC.

1.3 Infra-estrutura das escolas

TABELA 52 - Número de Estabelecimentos de Creche com Água, Esgoto, Energia Elétrica e Sanitários - Região Nordeste - 1999 a 2003.

Unidade Geográfica	Total De Estabelecimentos	Água	Esgoto	Energia Elétrica	Sanitários
		1999			
Brasil	**18.603**	**18.275**	**18.060**	**17.845**	**9.914**
Nordeste	**5.574**	**5.257**	**5.132**	**4.913**	**1.538**
Maranhão	258	256	246	248	76
Piauí	614	572	477	480	65
Ceará	1.977	1.728	1.748	1.566	353
R. G. do Norte	570	566	532	519	105
Paraíba	346	346	345	345	187
Pernambuco	778	777	772	773	414
Alagoas	171	171	171	169	61
Sergipe	99	97	96	99	31
Bahia	761	744	745	714	246
		2000			
Brasil	**20.917**	**20.614**	**20.425**	**20.233**	**11.648**
Nordeste	**6.186**	**5.911**	**5.810**	**5.591**	**1.795**
Maranhão	312	310	300	298	92
Piauí	669	661	553	552	98
Ceará	2.156	1.909	1.934	1.776	376
R. G. do Norte	604	600	592	571	117
Paraíba	353	353	353	353	198
Pernambuco	925	919	921	916	529
Alagoas	198	197	198	197	67
Sergipe	93	93	91	93	34
Bahia	876	869	868	835	284
		2001			
Brasil	**25.470**	**25.286**	**24.950**	**24.754**	**14.074**
Nordeste	**7.327**	**7.158**	**6.947**	**6.756**	**2.116**
Maranhão	391	388	374	371	99
Piauí	711	707	621	602	89
Ceará	2.588	2.451	2.357	2.227	483
R. G. do Norte	774	759	762	743	171
Paraíba	394	393	393	393	225
Pernambuco	1.124	1.120	1.110	1.112	587
Alagoas	201	201	200	197	85
Sergipe	112	112	111	111	42
Bahia	1.032	1.027	1.019	1.000	335
		2002			
Brasil	**26.832**	**26.750**	**26.433**	**26.315**	**15.745**
Nordeste	**7.712**	**7.642**	**7.377**	**7.286**	**2.577**
Maranhão	427	426	415	423	120
Piauí	662	658	589	582	116
Ceará	2.696	2.642	2.487	2.421	623
R. G. do Norte	794	790	790	771	198
Paraíba	425	425	421	425	248
Pernambuco	1.309	1.306	1.287	1.299	735
Alagoas	208	208	208	207	98
Sergipe	108	108	106	107	44
Bahia	1.083	1.079	1.074	1.051	395
		2003			
Brasil	**28.055**	**27.956**	**27.717**	**27.644**	**16.975**
Nordeste	**7.793**	**7.701**	**7.507**	**7.452**	**2.569**
Maranhão	489	489	474	485	125
Piauí	631	631	561	563	97
Ceará	2.743	2.696	2.587	2.545	668
R. G. do Norte	828	818	823	799	204
Paraíba	423	423	422	423	239
Pernambuco	1.204	1.172	1.178	1.188	705
Alagoas	210	210	209	209	91
Sergipe	127	127	125	126	43
Bahia	1.138	1.135	1.128	1.114	397

Fonte: Censo Escolar - Inep/MEC.

TABELA 53 - Percentual de Estabelecimentos de Creche com Água, Esgoto, Energia Elétrica e Sanitários - Região Nordeste - 1999 a 2003.

Unidade Geográfica	Água	Esgoto	Energia Elétrica	Sanitários
		1999		
Brasil	**98,2**	**97,1**	**95,9**	**53,3**
Nordeste	**94,3**	**92,1**	**88,1**	**27,6**
Maranhão	99,2	95,3	96,1	29,5
Piauí	93,2	77,7	78,2	10,6
Ceará	87,4	88,4	79,2	17,9
R. G. do Norte	99,3	93,3	91,1	18,4
Paraíba	100,0	99,7	99,7	54,0
Pernambuco	99,9	99,2	99,4	53,2
Alagoas	100,0	100,0	98,8	35,7
Sergipe	98,0	97,0	100,0	31,3
Bahia	97,8	97,9	93,8	32,3
		2000		
Brasil	**98,6**	**97,6**	**96,7**	**55,7**
Nordeste	**95,6**	**93,9**	**90,4**	**29,0**
Maranhão	99,4	96,2	95,5	29,5
Piauí	98,8	82,7	82,5	14,6
Ceará	88,5	89,7	82,4	17,4
R. G. do Norte	99,3	98,0	94,5	19,4
Paraíba	100,0	100,0	100,0	56,1
Pernambuco	99,4	99,6	99,0	57,2
Alagoas	99,5	100,0	99,5	33,8
Sergipe	100,0	97,8	100,0	36,6
Bahia	99,2	99,1	95,3	32,4
		2001		
Brasil	**99,3**	**98,0**	**97,2**	**55,3**
Nordeste	**97,7**	**94,8**	**92,2**	**28,9**
Maranhão	99,2	95,7	94,9	25,3
Piauí	99,4	87,3	84,7	12,5
Ceará	94,7	91,1	86,1	18,7
R. G. do Norte	98,1	98,4	96,0	22,1
Paraíba	99,7	99,7	99,7	57,1
Pernambuco	99,6	98,8	98,9	52,2
Alagoas	100,0	99,5	98,0	42,3
Sergipe	100,0	99,1	99,1	37,5
Bahia	99,5	98,7	96,9	32,5
		2002		
Brasil	**99,7**	**98,5**	**98,1**	**58,7**
Nordeste	**99,1**	**95,7**	**94,5**	**33,4**
Maranhão	99,8	97,2	99,1	28,1
Piauí	99,4	89,0	87,9	17,5
Ceará	98,0	92,2	89,8	23,1
R. G. do Norte	99,5	99,5	97,1	24,9
Paraíba	100,0	99,1	100,0	58,4
Pernambuco	99,8	98,3	99,2	56,1
Alagoas	100,0	100,0	99,5	47,1
Sergipe	100,0	98,1	99,1	40,7
Bahia	99,6	99,2	97,0	36,5
		2003		
Brasil	**99,6**	**98,8**	**98,5**	**60,5**
Nordeste	**98,8**	**96,3**	**95,6**	**33,0**
Maranhão	100,0	96,9	99,2	25,6
Piauí	100,0	88,9	89,2	15,4
Ceará	98,3	94,3	92,8	24,4
R. G. do Norte	98,8	99,4	96,5	24,6
Paraíba	100,0	99,8	100,0	56,5
Pernambuco	97,3	97,8	98,7	58,6
Alagoas	100,0	99,5	99,5	43,3
Sergipe	100,0	98,4	99,2	33,9
Bahia	99,7	99,1	97,9	34,9

Fonte: Censo Escolar - Inep/MEC.

TABELA 54 - Número de Estabelecimentos de Creche com Água por Dependência Administrativa - Região Nordeste - 1999 a 2003.

Unidade Geográfica	Total	Federal	Estadual	Municipal	Particular
			1999		
Brasil	**18.275**	**5**	**269**	**9.715**	**8.286**
Nordeste	**5.257**	**-**	**131**	**3.499**	**1.627**
Maranhão	256	-	-	142	114
Piauí	572	-	25	475	72
Ceará	1.728	-	14	1.282	432
R. G. do Norte	566	-	7	453	106
Paraíba	346	-	50	226	70
Pernambuco	777	-	-	255	522
Alagoas	171	-	3	80	88
Sergipe	97	-	6	68	23
Bahia	744	-	26	518	200
			2000		
Brasil	**20.614**	**5**	**275**	**10.720**	**9.614**
Nordeste	**5.911**	**-**	**146**	**3.898**	**1.867**
Maranhão	310	-	-	181	129
Piauí	661	-	26	540	95
Ceará	1.909	-	12	1.455	442
R. G. do Norte	600	-	-	486	114
Paraíba	353	-	48	241	64
Pernambuco	919	-	-	246	673
Alagoas	197	-	1	109	87
Sergipe	93	-	6	62	25
Bahia	869	-	53	578	238
			2001		
Brasil	**25.286**	**11**	**286**	**12.905**	**12.084**
Nordeste	**7.158**	**1**	**154**	**4.742**	**2.261**
Maranhão	388	-	-	228	160
Piauí	707	-	25	583	99
Ceará	2.451	1	6	1.804	640
R. G. do Norte	759	-	6	626	127
Paraíba	393	-	48	263	82
Pernambuco	1.120	-	2	314	804
Alagoas	201	-	1	124	76
Sergipe	112	-	2	86	24
Bahia	1.027	-	64	714	249
			2002		
Brasil	**26.750**	**11**	**298**	**13.432**	**13.009**
Nordeste	**7.642**	**1**	**166**	**4.963**	**2.512**
Maranhão	426	-	-	235	191
Piauí	658	-	27	528	103
Ceará	2.642	1	20	1.989	632
R. G. do Norte	790	-	4	636	150
Paraíba	425	-	53	291	81
Pernambuco	1.306	-	1	335	970
Alagoas	208	-	1	123	84
Sergipe	108	-	2	79	27
Bahia	1.079	-	58	747	274
			2003		
Brasil	**27.956**	**12**	**311**	**14.016**	**13.617**
Nordeste	**7.701**	**1**	**153**	**5.102**	**2.445**
Maranhão	489	-	-	229	260
Piauí	631	-	22	500	109
Ceará	2.696	1	16	2.073	606
R. G. do Norte	818	-	2	656	160
Paraíba	423	-	51	296	76
Pernambuco	1.172	-	5	319	848
Alagoas	210	-	-	135	75
Sergipe	127	-	3	96	28
Bahia	1.135	-	54	798	283

Fonte: Censo Escolar - Inep/MEC.

TABELA 55 - Número de Estabelecimentos de Creche com Energia Elétrica por Dependência Administrativa - Região Nordeste - 1999 a 2003.

Unidade Geográfica	Total	Federal	Estadual	Municipal	Particular
			1999		
Brasil	**17.845**	**5**	**266**	**9.318**	**8.256**
Nordeste	**4.913**	**-**	**130**	**3.183**	**1.600**
Maranhão	248	-	-	134	114
Piauí	480	-	25	386	69
Ceará	1.566	-	13	1.134	419
R. G. do Norte	519	-	7	407	105
Paraíba	345	-	50	225	70
Pernambuco	773	-	-	254	519
Alagoas	169	-	3	78	88
Sergipe	99	-	6	70	23
Bahia	714	-	26	495	193
			2000		
Brasil	**20.233**	**6**	**272**	**10.363**	**9.592**
Nordeste	**5.591**	**1**	**145**	**3.596**	**1.849**
Maranhão	298	-	-	171	127
Piauí	552	-	26	434	92
Ceará	1.776	-	11	1.330	435
R. G. do Norte	571	-	-	457	114
Paraíba	353	-	48	241	64
Pernambuco	916	1	-	241	674
Alagoas	197	-	1	108	88
Sergipe	93	-	6	62	25
Bahia	835	-	53	552	230
			2001		
Brasil	**24.754**	**11**	**286**	**12.401**	**12.056**
Nordeste	**6.756**	**1**	**154**	**4.371**	**2.230**
Maranhão	371	-	-	210	161
Piauí	602	-	25	478	99
Ceará	2.227	1	7	1.606	613
R. G. do Norte	743	-	5	611	127
Paraíba	393	-	48	263	82
Pernambuco	1.112	-	2	308	802
Alagoas	197	-	1	121	75
Sergipe	111	-	2	85	24
Bahia	1.000	-	64	689	247
			2002		
Brasil	**26.315**	**11**	**294**	**13.017**	**12.993**
Nordeste	**7.286**	**1**	**162**	**4.629**	**2.494**
Maranhão	423	-	-	232	191
Piauí	582	-	27	452	103
Ceará	2.421	1	17	1.785	618
R. G. do Norte	771	-	3	618	150
Paraíba	425	-	53	291	81
Pernambuco	1.299	-	1	329	969
Alagoas	207	-	1	122	84
Sergipe	107	-	2	78	27
Bahia	1.051	-	58	722	271
			2003		
Brasil	**27.644**	**12**	**311**	**13.717**	**13.604**
Nordeste	**7.452**	**1**	**153**	**4.862**	**2.436**
Maranhão	485	-	-	225	260
Piauí	563	-	22	432	109
Ceará	2.545	1	16	1.934	594
R. G. do Norte	799	-	2	637	160
Paraíba	423	-	51	296	76
Pernambuco	1.188	-	6	330	852
Alagoas	209	-	-	134	75
Sergipe	126	-	3	95	28
Bahia	1.114	-	53	779	282

Fonte: Censo Escolar - Inep/MEC.

TABELA 56 - Número de Estabelecimentos de Creche com Esgoto por Dependência Administrativa - Região Nordeste - 1999 a 2003.

Unidade Geográfica	Total	Federal	Estadual	Municipal	Particular
			1999		
Brasil	**18.060**	**5**	**269**	**9.526**	**8.260**
Nordeste	**5.132**	**-**	**132**	**3.390**	**1.610**
Maranhão	246	-	-	135	111
Piauí	477	-	26	381	70
Ceará	1.748	-	14	1.305	429
R. G. do Norte	532	-	7	421	104
Paraíba	345	-	50	225	70
Pernambuco	772	-	-	250	522
Alagoas	171	-	3	80	88
Sergipe	96	-	6	69	21
Bahia	745	-	26	524	195
			2000		
Brasil	**20.425**	**6**	**273**	**10.556**	**9.590**
Nordeste	**5.810**	**1**	**145**	**3.811**	**1.853**
Maranhão	300	-	-	172	128
Piauí	553	-	25	437	91
Ceará	1.934	-	12	1.485	437
R. G. do Norte	592	-	-	480	112
Paraíba	353	-	48	241	64
Pernambuco	921	1	-	245	675
Alagoas	198	-	1	109	88
Sergipe	91	-	6	61	24
Bahia	868	-	53	581	234
			2001		
Brasil	**24.950**	**11**	**283**	**12.619**	**12.037**
Nordeste	**6.947**	**1**	**153**	**4.563**	**2.230**
Maranhão	374	-	-	216	158
Piauí	621	-	25	498	98
Ceará	2.357	1	6	1.734	616
R. G. do Norte	762	-	6	629	127
Paraíba	393	-	48	263	82
Pernambuco	1.110	-	2	304	804
Alagoas	200	-	1	124	75
Sergipe	111	-	2	85	24
Bahia	1.019	-	63	710	246
			2002		
Brasil	**26.433**	**11**	**296**	**13.140**	**12.986**
Nordeste	**7.377**	**1**	**166**	**4.714**	**2.496**
Maranhão	415	-	-	225	190
Piauí	589	-	27	459	103
Ceará	2.487	1	20	1.844	622
R. G. do Norte	790	-	4	636	150
Paraíba	421	-	53	287	81
Pernambuco	1.287	-	1	317	969
Alagoas	208	-	1	123	84
Sergipe	106	-	2	78	26
Bahia	1.074	-	58	745	271
			2003		
Brasil	**27.717**	**12**	**308**	**13.806**	**13.591**
Nordeste	**7.507**	**1**	**150**	**4.928**	**2.428**
Maranhão	474	-	-	219	255
Piauí	561	-	21	432	108
Ceará	2.587	1	16	1.974	596
R. G. do Norte	823	-	2	661	160
Paraíba	422	-	51	296	75
Pernambuco	1.178	-	4	322	852
Alagoas	209	-	-	135	74
Sergipe	125	-	3	95	27
Bahia	1.128	-	53	794	281

Fonte: Censo Escolar - Inep/MEC.

TABELA 57 - Número de Estabelecimentos de Creche com Sanitários por Dependência Administrativa - Região Nordeste - 1999 a 2003.

Unidade Geográfica	Total	Federal	Estadual	Municipal	Particular
		1999			
Brasil	**9.914**	**4**	**174**	**3.922**	**5.814**
Nordeste	**1.538**	**-**	**93**	**527**	**918**
Maranhão	76	-	-	25	51
Piauí	65	-	8	29	28
Ceará	353	-	5	92	256
R. G. do Norte	105	-	6	50	49
Paraíba	187	-	46	96	45
Pernambuco	414	-	-	94	320
Alagoas	61	-	2	16	43
Sergipe	31	-	4	12	15
Bahia	246	-	22	113	111
		2000			
Brasil	**11.648**	**4**	**192**	**4.583**	**6.869**
Nordeste	**1.795**	**-**	**105**	**620**	**1.070**
Maranhão	92	-	-	24	68
Piauí	98	-	8	46	44
Ceará	376	-	7	115	254
R. G. do Norte	117	-	-	65	52
Paraíba	198	-	44	112	42
Pernambuco	529	-	-	107	422
Alagoas	67	-	-	23	44
Sergipe	34	-	5	13	16
Bahia	284	-	41	115	128
		2001			
Brasil	**14.074**	**9**	**186**	**5.268**	**8.611**
Nordeste	**2.116**	**1**	**105**	**775**	**1.235**
Maranhão	99	-	-	26	73
Piauí	89	-	5	44	40
Ceará	483	1	3	144	335
R. G. do Norte	171	-	2	106	63
Paraíba	225	-	43	128	54
Pernambuco	587	-	2	115	470
Alagoas	85	-	-	39	46
Sergipe	42	-	2	25	15
Bahia	335	-	48	148	139
		2002			
Brasil	**15.745**	**8**	**206**	**5.980**	**9.551**
Nordeste	**2.577**	**1**	**117**	**965**	**1.494**
Maranhão	120	-	-	35	85
Piauí	116	-	10	62	44
Ceará	623	1	5	241	376
R. G. do Norte	198	-	-	116	82
Paraíba	248	-	47	147	54
Pernambuco	735	-	1	125	609
Alagoas	98	-	1	35	62
Sergipe	44	-	2	25	17
Bahia	395	-	51	179	165
		2003			
Brasil	**16.975**	**9**	**233**	**6.536**	**10.197**
Nordeste	**2.569**	**1**	**113**	**1.012**	**1.443**
Maranhão	125	-	-	32	93
Piauí	97	-	7	45	45
Ceará	668	1	4	289	374
R. G. do Norte	204	-	-	119	85
Paraíba	239	-	49	140	50
Pernambuco	705	-	1	139	565
Alagoas	91	-	-	43	48
Sergipe	43	-	2	26	15
Bahia	397	-	50	179	168

Fonte: Censo Escolar - Inep/MEC.

GRÁFICO 19

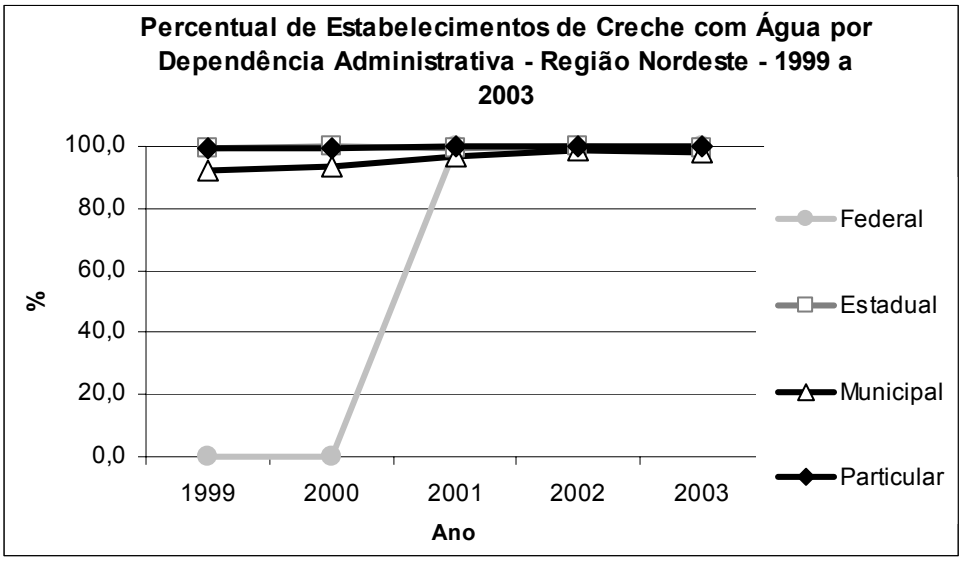

Fonte: Censo Escolar – Inep/ MEC.

GRÁFICO 20

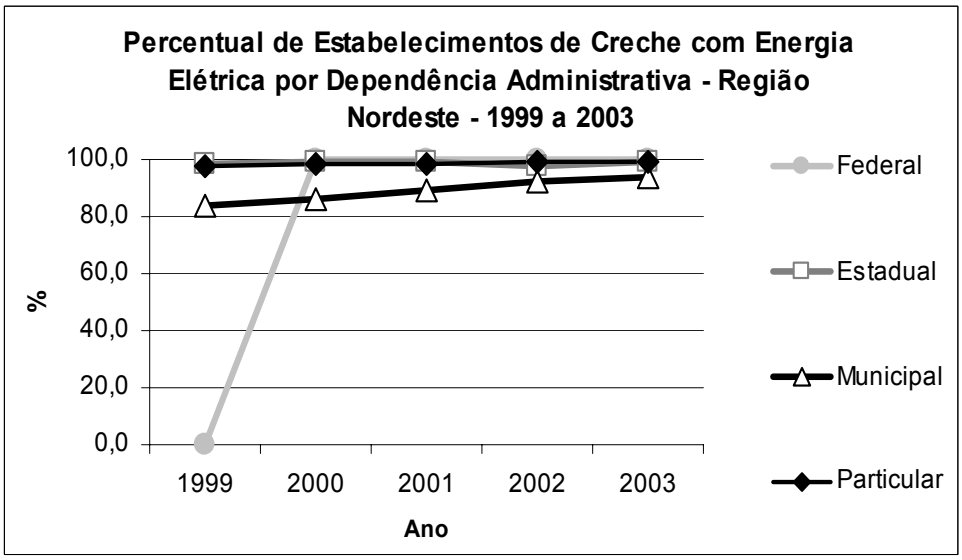

Fonte: Censo Escolar – Inep/ MEC.

GRÁFICO 21

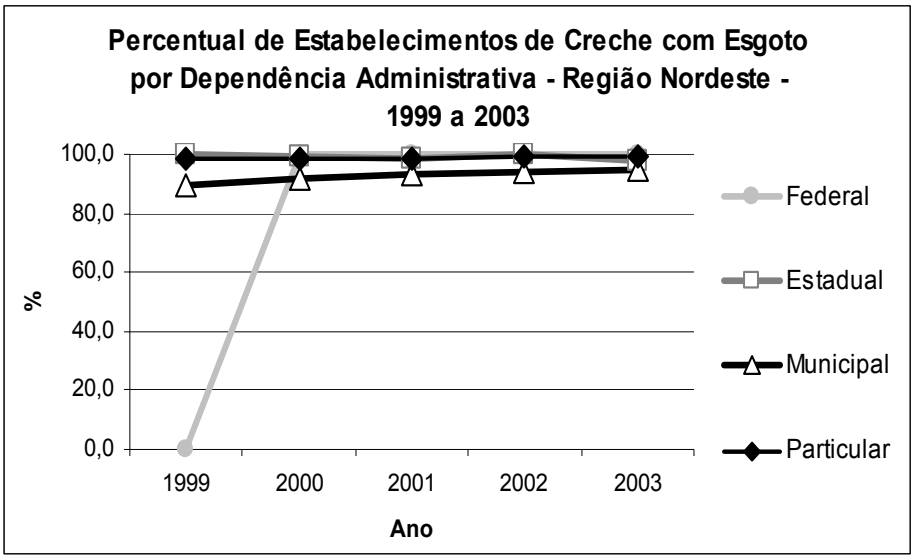

Fonte: Censo Escolar – Inep/ MEC.

GRÁFICO 22

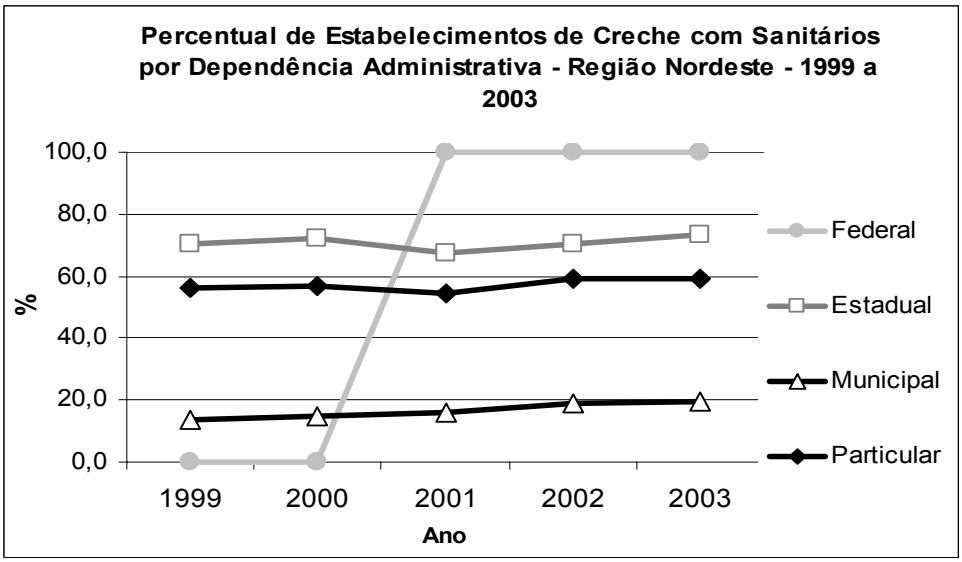

Fonte: Censo Escolar – Inep/ MEC.

TABELA 58 - Número de Estabelecimentos de Pré-Escola com Água, Esgoto, Energia Elétrica e Sanitários - Região Nordeste - 1999 a 2003.

Unidade Geográfica	Total De Estabelecimentos	Água	Esgoto	Energia Elétrica	Sanitários
		1999			
Brasil	**80.878**	**77.698**	**73.688**	**67.559**	**24.189**
Nordeste	**37.454**	**34.702**	**32.278**	**26.523**	**5.615**
Maranhão	4.948	4.647	3.191	2.664	391
Piauí	2.269	1.999	1.706	1.570	246
Ceará	6.428	5.705	5.912	4.935	1.214
R. G. do Norte	1.789	1.755	1.731	1.568	364
Paraíba	4.375	4.285	4.108	3.357	518
Pernambuco	4.111	3.994	3.982	3.734	1.235
Alagoas	1.267	1.228	1.229	1.129	205
Sergipe	1.520	1.460	1.464	1.310	285
Bahia	10.747	9.629	8.955	6.256	1.157
		2000			
Brasil	**84.617**	**81.767**	**77.523**	**71.745**	**26.268**
Nordeste	**39.349**	**36.831**	**34.305**	**28.865**	**5.931**
Maranhão	5.098	4.756	3.246	2.791	403
Piauí	2.467	2.332	1.905	1.764	294
Ceará	7.139	6.238	6.475	5.615	1.233
R. G. do Norte	1.867	1.829	1.816	1.672	405
Paraíba	4.466	4.340	4.262	3.728	528
Pernambuco	4.411	4.281	4.225	4.038	1.345
Alagoas	1.339	1.276	1.319	1.222	242
Sergipe	1.556	1.507	1.499	1.363	285
Bahia	11.006	10.272	9.558	6.672	1.196
		2001			
Brasil	**90.682**	**89.157**	**83.827**	**78.462**	**28.995**
Nordeste	**41.536**	**40.182**	**36.960**	**32.031**	**6.438**
Maranhão	5.523	5.259	3.567	3.189	444
Piauí	2.648	2.592	2.175	1.969	297
Ceará	7.554	7.319	7.011	6.220	1.358
R. G. do Norte	1.969	1.922	1.909	1.806	479
Paraíba	4.789	4.755	4.527	4.163	566
Pernambuco	5.077	4.979	4.956	4.726	1.544
Alagoas	1.403	1.366	1.381	1.297	237
Sergipe	1.644	1.610	1.589	1.434	298
Bahia	10.929	10.380	9.845	7.227	1.215
		2002			
Brasil	**92.687**	**91.260**	**86.909**	**81.244**	**31.406**
Nordeste	**41.866**	**40.583**	**37.651**	**33.365**	**6.933**
Maranhão	5.599	5.293	3.744	3.423	474
Piauí	2.747	2.727	2.283	2.094	319
Ceará	7.537	7.334	7.085	6.496	1.531
R. G. do Norte	2.035	2.008	1.983	1.918	526
Paraíba	4.712	4.681	4.437	4.216	601
Pernambuco	5.131	5.024	4.996	4.858	1.632
Alagoas	1.348	1.309	1.327	1.255	245
Sergipe	1.602	1.544	1.585	1.438	282
Bahia	11.155	10.663	10.211	7.667	1.323
		2003			
Brasil	**94.741**	**93.286**	**89.586**	**84.912**	**32.772**
Nordeste	**42.731**	**41.394**	**38.918**	**35.749**	**7.112**
Maranhão	6.026	5.789	4.156	3.990	478
Piauí	2.727	2.675	2.321	2.250	307
Ceará	7.685	7.489	7.365	6.958	1.664
R. G. do Norte	2.055	2.024	2.034	1.971	527
Paraíba	4.718	4.697	4.515	4.375	615
Pernambuco	5.340	4.995	5.153	5.090	1.624
Alagoas	1.367	1.341	1.347	1.312	242
Sergipe	1.609	1.519	1.580	1.475	297
Bahia	11.204	10.865	10.447	8.328	1.358

Fonte: Censo Escolar - Inep/MEC.

TABELA 59 - Percentual de Estabelecimentos de Pré-Escola com Água, Esgoto, Energia Elétrica e Sanitários - Região Nordeste - 1999 a 2003.

Unidade Geográfica	Água	Esgoto	Energia Elétrica	Sanitários
		1999		
Brasil	**96,1**	**91,1**	**83,5**	**29,9**
Nordeste	**92,7**	**86,2**	**70,8**	**15,0**
Maranhão	93,9	64,5	53,8	7,9
Piauí	88,1	75,2	69,2	10,8
Ceará	88,8	92,0	76,8	18,9
R. G. do Norte	98,1	96,8	87,6	20,3
Paraíba	97,9	93,9	76,7	11,8
Pernambuco	97,2	96,9	90,8	30,0
Alagoas	96,9	97,0	89,1	16,2
Sergipe	96,1	96,3	86,2	18,8
Bahia	89,6	83,3	58,2	10,8
		2000		
Brasil	**96,6**	**91,6**	**84,8**	**31,0**
Nordeste	**93,6**	**87,2**	**73,4**	**15,1**
Maranhão	93,3	63,7	54,7	7,9
Piauí	94,5	77,2	71,5	11,9
Ceará	87,4	90,7	78,7	17,3
R. G. do Norte	98,0	97,3	89,6	21,7
Paraíba	97,2	95,4	83,5	11,8
Pernambuco	97,1	95,8	91,5	30,5
Alagoas	95,3	98,5	91,3	18,1
Sergipe	96,9	96,3	87,6	18,3
Bahia	93,3	86,8	60,6	10,9
		2001		
Brasil	**98,3**	**92,4**	**86,5**	**32,0**
Nordeste	**96,7**	**89,0**	**77,1**	**15,5**
Maranhão	95,2	64,6	57,7	8,0
Piauí	97,9	82,1	74,4	11,2
Ceará	96,9	92,8	82,3	18,0
R. G. do Norte	97,6	97,0	91,7	24,3
Paraíba	99,3	94,5	86,9	11,8
Pernambuco	98,1	97,6	93,1	30,4
Alagoas	97,4	98,4	92,4	16,9
Sergipe	97,9	96,7	87,2	18,1
Bahia	95,0	90,1	66,1	11,1
		2002		
Brasil	**98,5**	**93,8**	**87,7**	**33,9**
Nordeste	**96,9**	**89,9**	**79,7**	**16,6**
Maranhão	94,5	66,9	61,1	8,5
Piauí	99,3	83,1	76,2	11,6
Ceará	97,3	94,0	86,2	20,3
R. G. do Norte	98,7	97,4	94,3	25,8
Paraíba	99,3	94,2	89,5	12,8
Pernambuco	97,9	97,4	94,7	31,8
Alagoas	97,1	98,4	93,1	18,2
Sergipe	96,4	98,9	89,8	17,6
Bahia	95,6	91,5	68,7	11,9
		2003		
Brasil	**98,5**	**94,6**	**89,6**	**34,6**
Nordeste	**96,9**	**91,1**	**83,7**	**16,6**
Maranhão	96,1	69,0	66,2	7,9
Piauí	98,1	85,1	82,5	11,3
Ceará	97,4	95,8	90,5	21,7
R. G. do Norte	98,5	99,0	95,9	25,6
Paraíba	99,6	95,7	92,7	13,0
Pernambuco	93,5	96,5	95,3	30,4
Alagoas	98,1	98,5	96,0	17,7
Sergipe	94,4	98,2	91,7	18,5
Bahia	97,0	93,2	74,3	12,1

Fonte: Censo Escolar - Inep/MEC.

TABELA 60 - Número de Estabelecimentos de Pré-Escola com Água por Dependência Administrativa - Região Nordeste - 1999 a 2003.

Unidade Geográfica	Total	Federal	Estadual	Municipal	Particular
			1999		
Brasil	**77.698**	**14**	**6.520**	**49.401**	**21.763**
Nordeste	**34.702**	**6**	**1.604**	**24.672**	**8.420**
Maranhão	4.647	-	230	3.796	621
Piauí	1.999	1	360	1.209	429
Ceará	5.705	-	14	3.771	1.920
R. G. do Norte	1.755	-	65	1.238	452
Paraíba	4.285	1	590	2.998	696
Pernambuco	3.994	2	11	2.194	1.787
Alagoas	1.228	-	18	887	323
Sergipe	1.460	-	207	1024	229
Bahia	9.629	2	109	7.555	1.963
			2000		
Brasil	**81.767**	**16**	**5.750**	**53.359**	**22.642**
Nordeste	36831	**8**	**1.456**	**26.985**	**8.382**
Maranhão	4756	1	181	3.982	592
Piauí	2332	1	367	1.515	449
Ceará	6238	-	19	4.343	1.876
R. G. do Norte	1829	-	34	1.312	483
Paraíba	4340	1	562	3.104	673
Pernambuco	4281	3	15	2.396	1.867
Alagoas	1276	-	14	945	317
Sergipe	1507	-	183	1092	232
Bahia	10272	2	81	8.296	1.893
			2001		
Brasil	**89.157**	**18**	**5.495**	**58.593**	**25.051**
Nordeste	**40.182**	**6**	**1.316**	**29.993**	**8.867**
Maranhão	5.259	1	144	4.478	636
Piauí	2.592	1	330	1.817	444
Ceará	7.319	1	21	5.316	1.981
R. G. do Norte	1.922	-	31	1.376	515
Paraíba	4.755	1	549	3.479	726
Pernambuco	4.979	2	12	2.738	2.227
Alagoas	1.366	-	7	1065	294
Sergipe	1.610	-	163	1216	231
Bahia	10.380	-	59	8.508	1.813
			2002		
Brasil	**91.260**	**17**	**5.317**	**60.293**	**25.633**
Nordeste	**40.583**	**6**	**1.207**	**30.421**	**8.949**
Maranhão	5.293	1	109	4.504	679
Piauí	2.727	1	311	1.982	433
Ceará	7.334	1	29	5.347	1.957
R. G. do Norte	2.008	1	27	1.434	546
Paraíba	4.681	1	533	3.446	701
Pernambuco	5.024	1	13	2.780	2.230
Alagoas	1.309	-	5	1027	277
Sergipe	1.544	-	115	1198	231
Bahia	10.663	-	65	8.703	1.895
			2003		
Brasil	**93.286**	**18**	**5.302**	**61.913**	**26.053**
Nordeste	**41.394**	**7**	**1.261**	**31.181**	**8.945**
Maranhão	5.789	1	99	4.922	767
Piauí	2.675	1	307	1.947	420
Ceará	7.489	1	32	5.526	1.930
R. G. do Norte	2.024	1	18	1.456	549
Paraíba	4.697	1	562	3.449	685
Pernambuco	4.995	2	68	2.702	2.223
Alagoas	1.341	-	6	1063	272
Sergipe	1.519	-	101	1183	235
Bahia	10.865	-	68	8.933	1.864

Fonte: Censo Escolar - Inep/MEC.

TABELA 61 - Número de Estabelecimentos de Pré-Escola com Energia Elétrica por Dependência Administrativa - Região Nordeste - 1999 a 2003.

Unidade Geográfica	Total	Federal	Estadual	Municipal	Particular
			1999		
Brasil	**67.559**	**13**	**6.290**	**39.506**	**21.750**
Nordeste	**26.523**	**5**	**1.543**	**16.563**	**8.412**
Maranhão	2.664	-	231	1.812	621
Piauí	1.570	1	353	790	426
Ceará	4.935	-	11	3.013	1.911
R. G. do Norte	1.568	-	63	1.052	453
Paraíba	3.357	1	540	2.120	696
Pernambuco	3.734	2	11	1.939	1.782
Alagoas	1.129	-	18	789	322
Sergipe	1.310	-	209	872	229
Bahia	6.256	1	107	4.176	1.972
			2000		
Brasil	**71.745**	**15**	**5.505**	**43.627**	**22.598**
Nordeste	**28.865**	**7**	**1.416**	**19.064**	**8.378**
Maranhão	2.791	1	181	2.023	586
Piauí	1.764	1	364	953	446
Ceará	5.615	-	18	3.713	1.884
R. G. do Norte	1.672	-	32	1.156	484
Paraíba	3.728	1	527	2.527	673
Pernambuco	4.038	3	15	2.155	1.865
Alagoas	1.222	-	14	889	319
Sergipe	1.363	-	184	947	232
Bahia	6.672	1	81	4.701	1.889
			2001		
Brasil	**78.462**	**19**	**5.215**	**48.236**	**24.992**
Nordeste	**32.031**	**7**	**1.280**	**21.911**	**8.833**
Maranhão	3.189	1	143	2.417	628
Piauí	1.969	1	326	1.198	444
Ceará	6.220	1	18	4.245	1.956
R. G. do Norte	1.806	-	31	1.260	515
Paraíba	4.163	1	520	2.917	725
Pernambuco	4.726	3	12	2.485	2.226
Alagoas	1.297	-	7	996	294
Sergipe	1.434	-	164	1039	231
Bahia	7.227	-	59	5.354	1.814
			2002		
Brasil	**81.244**	**17**	**5.089**	**50.545**	**25.593**
Nordeste	**33.365**	**6**	**1.181**	**23.257**	**8.921**
Maranhão	3.423	1	110	2.643	669
Piauí	2.094	1	307	1.353	433
Ceará	6.496	1	29	4.526	1.940
R. G. do Norte	1.918	1	27	1.344	546
Paraíba	4.216	1	508	3.006	701
Pernambuco	4.858	1	13	2.615	2.229
Alagoas	1.255	-	5	973	277
Sergipe	1.438	-	117	1090	231
Bahia	7.667	-	65	5.707	1.895
			2003		
Brasil	**84.912**	**18**	**5.090**	**53.782**	**26.022**
Nordeste	**35.749**	**7**	**1.226**	**25.586**	**8.930**
Maranhão	3.990	1	99	3.125	765
Piauí	2.250	1	301	1.530	418
Ceará	6.958	1	30	5.017	1.910
R. G. do Norte	1.971	1	18	1.402	550
Paraíba	4.375	1	539	3.149	686
Pernambuco	5.090	2	64	2.794	2.230
Alagoas	1.312	-	6	1034	272
Sergipe	1.475	-	102	1138	235
Bahia	8.328	-	67	6.397	1.864

Fonte: Censo Escolar - Inep/MEC.

TABELA 62 - Número de Estabelecimentos de Pré-Escola com Esgoto por Dependência Administrativa - Região Nordeste - 1999 a 2003.

Unidade Geográfica	Total	Federal	Estadual	Municipal	Particular
		1999			
Brasil	**73.688**	**13**	**6.340**	**45.616**	**21.719**
Nordeste	**32.278**	**5**	**1.576**	**22.294**	**8.403**
Maranhão	3.191	-	231	2.352	608
Piauí	1.706	1	356	924	425
Ceará	5.912	-	14	3.971	1.927
R. G. do Norte	1.731	-	64	1.216	451
Paraíba	4.108	1	565	2.848	694
Pernambuco	3.982	1	11	2.184	1.786
Alagoas	1.229	-	18	890	321
Sergipe	1.464	-	207	1032	225
Bahia	8.955	2	110	6.877	1.966
		2000			
Brasil	**77.523**	**13**	**5.546**	**49.386**	**22.578**
Nordeste	**34.305**	**5**	**1.431**	**24.489**	**8.380**
Maranhão	3.246	1	181	2.480	584
Piauí	1.905	1	365	1.096	443
Ceará	6.475	-	19	4.561	1.895
R. G. do Norte	1.816	-	34	1.300	482
Paraíba	4.262	1	538	3.055	668
Pernambuco	4.225	0	15	2.341	1.869
Alagoas	1.319	-	14	987	318
Sergipe	1.499	-	184	1083	232
Bahia	9.558	2	81	7.586	1.889
		2001			
Brasil	**83.827**	**18**	**5.257**	**53.598**	**24.954**
Nordeste	**36.960**	**6**	**1.290**	**26.835**	**8.829**
Maranhão	3.567	1	143	2.803	620
Piauí	2.175	1	326	1.406	442
Ceará	7.011	1	19	5.025	1.966
R. G. do Norte	1.909	-	32	1.364	513
Paraíba	4.527	1	530	3.272	724
Pernambuco	4.956	2	12	2.713	2.229
Alagoas	1.381	-	7	1080	294
Sergipe	1.589	-	162	1196	231
Bahia	9.845	-	59	7.976	1.810
		2002			
Brasil	**86.909**	**17**	**5.112**	**56.189**	**25.591**
Nordeste	**37.651**	**6**	**1.177**	**27.544**	**8.924**
Maranhão	3.744	1	110	2.963	670
Piauí	2.283	1	304	1.546	432
Ceará	7.085	1	20	5.116	1.948
R. G. do Norte	1.983	1	26	1.410	546
Paraíba	4.437	1	519	3.217	700
Pernambuco	4.996	1	13	2.751	2.231
Alagoas	1.327	-	5	1045	277
Sergipe	1.585	-	115	1240	230
Bahia	10.211	-	65	8.256	1.890
		2003			
Brasil	**89.586**	**17**	**5.086**	**58.477**	**26.006**
Nordeste	**38.918**	**6**	**1.208**	**28.796**	**8.908**
Maranhão	4.156	1	98	3.308	749
Piauí	2.321	1	299	1.604	417
Ceará	7.365	1	25	5.423	1.916
R. G. do Norte	2.034	1	17	1.466	550
Paraíba	4.515	1	544	3.285	685
Pernambuco	5.153	1	50	2.874	2.228
Alagoas	1.347	-	6	1070	271
Sergipe	1.580	-	102	1245	233
Bahia	10.447	-	67	8.521	1.859

Fonte: Censo Escolar - Inep/MEC.

TABELA 63 - Número de Estabelecimentos de Pré-Escola com Sanitários por Dependência Administrativa - Região Nordeste - 1999 a 2003.

Unidade Geográfica	Total	Federal	Estadual	Municipal	Particular
			1999		
Brasil	**24.189**	**6**	**2.147**	**7.746**	**14.290**
Nordeste	**5.615**	**1**	**337**	**1.065**	**4.212**
Maranhão	391	-	86	79	226
Piauí	246	0	35	56	155
Ceará	1.214	-	10	211	993
R. G. do Norte	364	-	19	81	264
Paraíba	518	1	70	129	318
Pernambuco	1.235	0	9	185	1.041
Alagoas	205	-	12	45	148
Sergipe	285	-	66	65	154
Bahia	1.157	0	30	214	913
			2000		
Brasil	**26.268**	**6**	**2.147**	**8.721**	**15.394**
Nordeste	**5.931**	**1**	**337**	**1.224**	**4.369**
Maranhão	403	0	86	81	236
Piauí	294	0	35	74	185
Ceará	1.233	-	10	228	995
R. G. do Norte	405	-	19	116	270
Paraíba	528	1	70	138	319
Pernambuco	1.345	0	9	199	1.137
Alagoas	242	-	12	61	169
Sergipe	285	-	66	67	152
Bahia	1.196	0	30	260	906
			2001		
Brasil	**28.995**	**13**	**2.072**	**9.706**	**17.204**
Nordeste	**6.438**	**2**	**272**	**1.476**	**4.688**
Maranhão	444	0	68	115	261
Piauí	297	0	28	71	198
Ceará	1.358	1	4	289	1.064
R. G. do Norte	479	-	8	154	317
Paraíba	566	1	65	148	352
Pernambuco	1.544	0	9	234	1.301
Alagoas	237	-	1	75	161
Sergipe	298	-	53	92	153
Bahia	1.215	-	36	298	881
			2002		
Brasil	**31.406**	**13**	**2.187**	**11.122**	**18.084**
Nordeste	**6.933**	**3**	**262**	**1.707**	**4.961**
Maranhão	474	0	54	141	279
Piauí	319	0	36	99	184
Ceará	1.531	1	5	371	1.154
R. G. do Norte	526	1	5	160	360
Paraíba	601	1	57	187	356
Pernambuco	1.632	0	11	284	1.337
Alagoas	245	-	1	73	171
Sergipe	282	-	45	76	161
Bahia	1.323	-	48	316	959
			2003		
Brasil	**32.772**	**13**	**2.192**	**11.848**	**18.719**
Nordeste	**7.112**	**3**	**251**	**1.813**	**5.045**
Maranhão	478	0	48	135	295
Piauí	307	0	26	87	194
Ceará	1.664	1	6	456	1.201
R. G. do Norte	527	1	3	167	356
Paraíba	615	1	65	179	370
Pernambuco	1.624	0	11	285	1.328
Alagoas	242	-	0	77	165
Sergipe	297	-	44	92	161
Bahia	1.358	-	48	335	975

Fonte: Censo Escolar - Inep/MEC.

GRÁFICO 23

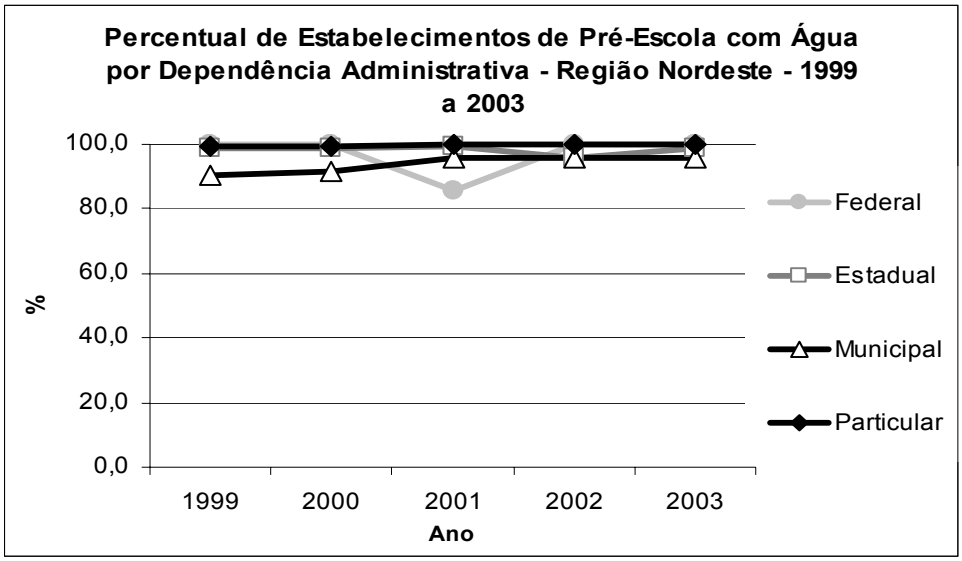

Fonte: Censo Escolar – Inep/ MEC.

GRÁFICO 24

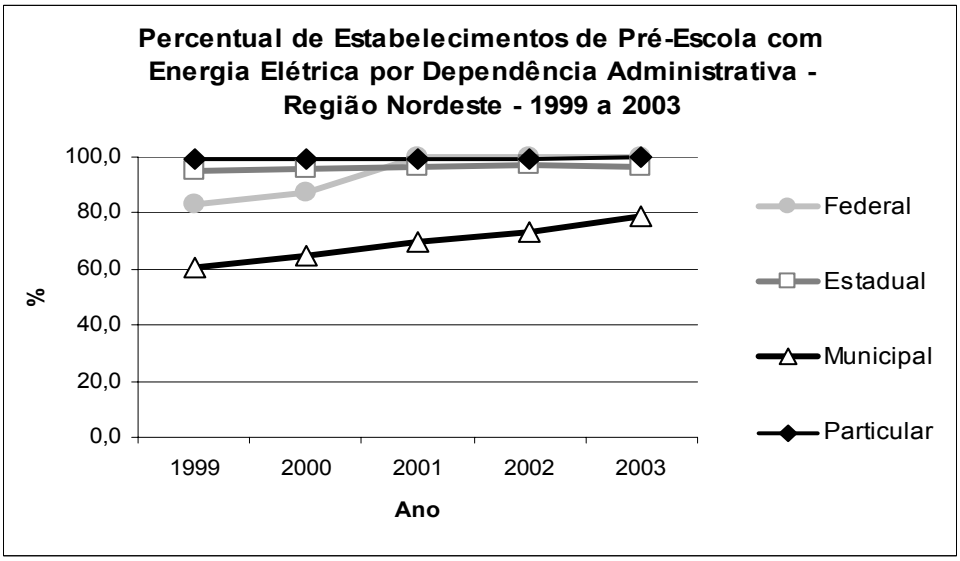

Fonte: Censo Escolar – Inep/ MEC.

GRÁFICO 25

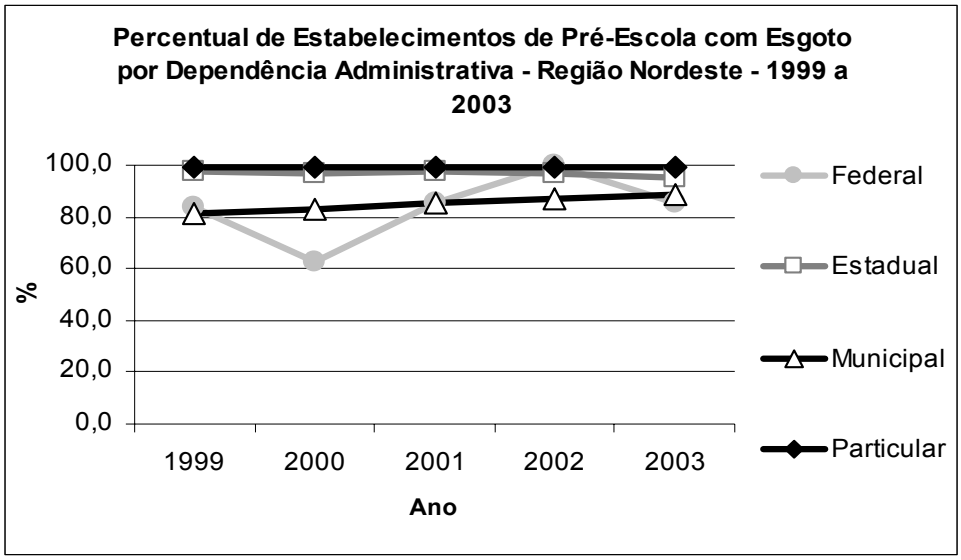

Fonte: Censo Escolar – Inep/ MEC.

GRÁFICO 26

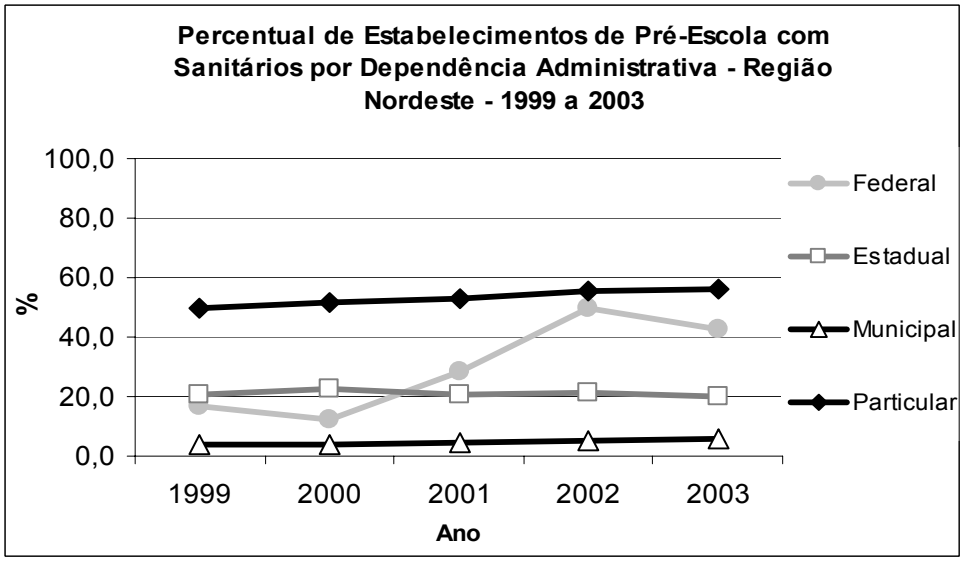

Fonte: Censo Escolar – Inep/ MEC.

1.4 Merenda Escolar

TABELA 64 - Número de Estabelecimentos do Educação infantil sem Merenda Escolar - Região Nordeste - 2000 a 2002.

Unidade Geográfica	Creche		Pré-Escola	
	Absoluto	%	Absoluto	%
2000				
Brasil	**12902**	**61,7**	**26673**	**31,5**
Nordeste	**3012**	**48,7**	**9555**	**24,3**
Maranhão	158	50,6	638	12,5
Piauí	141	21,1	458	18,6
Ceará	804	37,3	2130	29,8
R. G. do Norte	330	54,6	613	32,8
Paraíba	267	75,6	853	19,1
Pernambuco	722	78,1	2000	45,3
Alagoas	116	58,6	319	23,8
Sergipe	32	34,4	293	18,8
Bahia	442	50,5	2251	20,5
2001				
Brasil	**4984**	**19,6**	**13066**	**14,4**
Nordeste	**786**	**10,7**	**4108**	**9,9**
Maranhão	56	14,3	351	6,4
Piauí	9	1,3	93	3,5
Ceará	137	5,3	688	9,1
R. G. do Norte	37	4,8	244	12,4
Paraíba	43	10,9	345	7,2
Pernambuco	382	34,0	1070	21,1
Alagoas	15	7,5	102	7,3
Sergipe	6	5,4	126	7,7
Bahia	101	9,8	1089	10,0
2002				
Brasil	**5366**	**20,0**	**13040**	**14,1**
Nordeste	**854**	**11,1**	**4058**	**9,7**
Maranhão	67	15,7	330	5,9
Piauí	9	1,4	110	4,0
Ceará	110	4,1	563	7,5
R. G. do Norte	63	7,9	307	15,1
Paraíba	36	8,5	376	8,0
Pernambuco	426	32,5	957	18,7
Alagoas	32	15,4	175	13,0
Sergipe	6	5,6	153	9,6
Bahia	105	9,7	1087	9,7

Fonte: Censo Escolar - Inep/MEC.

TABELA 65 - Número Médio de Horas-Aula em Creche por Dependência Administrativa - Região Nordeste - 1999 a 2003.

Unidade Geográfica	Total	Federal	Estadual	Municipal	Particular
1999					
Brasil	**8,0**	**8,0**	**8,1**	**8,2**	**7,8**
Nordeste	**5,6**	**-**	**7,2**	**5,4**	**5,9**
Maranhão	5,1	-	-	5,3	4,6
Piauí	4,1	-	4,7	4,0	4,7
Ceará	4,7	-	4,0	4,1	6,2
R. G. do Norte	4,7	-	4,4	4,5	5,6
Paraíba	8,3	-	9,1	8,4	6,0
Pernambuco	6,2	-	-	7,0	5,1
Alagoas	6,7	-	8,2	7,1	6,2
Sergipe	7,4	-	7,3	7,7	6,9
Bahia	7,7	-	9,7	7,6	7,4
2000					
Brasil	**7,9**	**7,8**	**8,8**	**8,1**	**7,4**
Nordeste	**5,5**	**4,0**	**8,7**	**5,3**	**5,3**
Maranhão	5,0	-	-	5,2	5,1
Piauí	4,3	-	6,0	4,2	4,7
Ceará	4,4	-	5,2	4,1	4,7
R. G. do Norte	4,7	-	-	4,4	5,4
Paraíba	8,4	-	9,4	8,5	5,7
Pernambuco	6,1	4,0	-	6,5	5,5
Alagoas	7,0	-	4,0	7,2	7,0
Sergipe	7,6	-	6,6	8,4	8,4
Bahia	6,8	-	10,1	6,6	6,2
2001					
Brasil	**7,8**	**8,5**	**9,0**	**8,1**	**7,4**
Nordeste	**5,5**	**3,5**	**8,5**	**5,5**	**5,3**
Maranhão	5,0	-	-	4,9	5,1
Piauí	4,2	-	5,6	4,0	4,7
Ceará	4,3	3,5	4,9	4,1	4,7
R. G. do Norte	4,7	-	4,3	4,6	5,4
Paraíba	8,3	-	9,7	8,4	5,7
Pernambuco	6,5	-	8,9	7,3	5,5
Alagoas	7,0	-	4,0	7,1	7,0
Sergipe	8,8	-	9,7	8,9	8,4
Bahia	7,0	-	9,7	6,8	6,2
2002					
Brasil	**7,6**	**8,3**	**8,3**	**7,9**	**7,1**
Nordeste	**5,6**	**3,8**	**7,9**	**5,5**	**5,4**
Maranhão	5,1	-	-	5,1	5,1
Piauí	4,2	-	5,5	4,0	4,4
Ceará	4,4	3,8	5,2	4,1	4,9
R. G. do Norte	4,9	-	4,2	4,6	6,0
Paraíba	8,3	-	9,7	8,5	5,1
Pernambuco	6,2	-	4,7	7,1	5,4
Alagoas	7,2	-	4,0	7,5	6,7
Sergipe	8,9	-	9,7	8,8	9,0
Bahia	6,9	-	8,9	6,8	6,3
2003					
Brasil	**7,8**	**9,3**	**8,8**	**8,1**	**7,3**
Nordeste	**5,7**	**3,8**	**8,2**	**5,7**	**5,4**
Maranhão	5,0	-	-	5,2	4,6
Piauí	4,2	-	5,5	4,1	4,3
Ceará	4,7	3,8	5,3	4,4	5,3
R. G. do Norte	5,0	-	4,0	4,8	5,8
Paraíba	8,3	-	9,8	8,5	5,2
Pernambuco	6,2	-	4,5	7,1	5,2
Alagoas	7,6	-	-	7,9	6,9
Sergipe	7,6	-	9,9	7,4	8,0
Bahia	7,3	-	9,0	7,3	6,6

Fonte: Censo Escolar - Inep/MEC.

TABELA 66 - Número Médio de Horas-Aula em Pré-Escola por Dependência Administrativa - Região Nordeste - 1999 a 2003.

Unidade Geográfica	Total	Federal	Estadual	Municipal	Particular
			1999		
Brasil	**4,4**	**5,8**	**4,3**	**4,4**	**4,6**
Nordeste	**4,1**	**3,9**	**4,2**	**4,1**	**4,1**
Maranhão	3,9	-	4,0	3,9	3,9
Piauí	4,0	3,8	4,0	4,0	4,1
Ceará	4,0	-	4,0	4,0	4,1
R. G. do Norte	4,2	-	4,3	4,2	4,3
Paraíba	4,5	4,0	4,7	4,6	4,1
Pernambuco	4,3	4,0	4,3	4,4	4,2
Alagoas	4,1	-	4,0	4,0	4,5
Sergipe	4,2	-	4,2	4,2	4,4
Bahia	4,2	4,0	4,8	4,2	4,1
			2000		
Brasil	**4,4**	**5,8**	**4,4**	**4,4**	**4,6**
Nordeste	**4,1**	**4,0**	**4,3**	**4,1**	**4,1**
Maranhão	3,9	3,0	4,0	3,9	3,9
Piauí	4,0	4,0	4,0	4,0	4,1
Ceará	4,0	-	4,2	4,0	4,1
R. G. do Norte	4,3	-	4,4	4,2	4,3
Paraíba	4,5	4,0	4,7	4,6	4,1
Pernambuco	4,3	4,3	4,2	4,3	4,3
Alagoas	4,1	-	3,9	4,0	4,5
Sergipe	4,2	-	4,2	4,1	4,5
Bahia	4,2	4,0	6,9	4,1	4,0
			2001		
Brasil	**4,4**	**6,1**	**4,4**	**4,4**	**4,6**
Nordeste	**4,1**	**4,0**	**4,3**	**4,1**	**4,1**
Maranhão	3,9	3,0	4,0	3,9	3,9
Piauí	3,9	4,0	3,9	3,9	4,1
Ceará	4,0	3,5	3,9	4,0	4,1
R. G. do Norte	4,4	-	4,5	4,5	4,3
Paraíba	4,5	4,0	4,6	4,6	4,1
Pernambuco	4,3	4,3	4,3	4,4	4,2
Alagoas	4,1	-	3,9	4,0	4,3
Sergipe	4,2	-	4,2	4,2	4,5
Bahia	4,2	-	7,4	4,2	4,1
			2002		
Brasil	**4,5**	**6,0**	**4,4**	**4,4**	**4,7**
Nordeste	**4,1**	**3,6**	**4,5**	**4,1**	**4,1**
Maranhão	3,8	3,0	4,0	3,8	3,9
Piauí	4,0	4,0	3,9	3,9	4,1
Ceará	4,0	3,6	3,9	4,0	4,1
R. G. do Norte	4,4	3,5	4,4	4,5	4,3
Paraíba	4,4	4,0	4,7	4,5	4,1
Pernambuco	4,3	4,5	4,3	4,3	4,2
Alagoas	4,0	-	3,9	3,9	4,3
Sergipe	4,2	-	4,2	4,2	4,5
Bahia	4,2	-	7,3	4,2	4,1
			2003		
Brasil	**4,4**	**6,6**	**4,4**	**4,4**	**4,6**
Nordeste	**4,1**	**3,7**	**4,4**	**4,1**	**4,1**
Maranhão	3,8	4,0	4,0	3,7	4,0
Piauí	3,9	3,7	3,9	3,9	4,1
Ceará	4,0	3,8	3,9	4,0	4,1
R. G. do Norte	4,4	3,5	4,4	4,4	4,3
Paraíba	4,4	4,5	4,5	4,4	4,1
Pernambuco	4,2	4,2	4,3	4,2	4,2
Alagoas	4,0	-	3,9	3,9	4,3
Sergipe	4,2	-	4,3	4,1	4,4
Bahia	4,2	-	7,1	4,1	4,2

Fonte: Censo Escolar - Inep/MEC.

TABELA 67 - Número Médio de Alunos por Turma em Creche por Dependência Administrativa - Região Nordeste - 1999 a 2003.

Unidade Geográfica	Total	Federal	Estadual	Municipal	Particular
			1999		
Brasil	**19,5**	**15,6**	**23,3**	**22,2**	**15,9**
Nordeste	**24,8**	**-**	**27,8**	**26,9**	**19,5**
Maranhão	26,5	-	-	28,3	22,1
Piauí	28,2	-	28,4	28,2	28,2
Ceará	24,9	-	28,0	25,5	23,3
R. G. do Norte	27,3	-	32,6	28,3	23,0
Paraíba	24,9	-	25,0	28,2	12,8
Pernambuco	18,0	-	-	25,0	12,5
Alagoas	26,2	-	31,8	28,8	23,5
Sergipe	24,0	-	26,6	24,7	22,1
Bahia	25,3	-	29,1	27,3	18,0
			2000		
Brasil	**19,0**	**15,1**	**22,2**	**22,0**	**15,4**
Nordeste	**23,9**	**24,0**	**25,0**	**26,4**	**18,7**
Maranhão	26,3	-	-	29,0	20,5
Piauí	26,5	-	27,1	26,3	27,0
Ceará	24,2	-	25,3	25,2	21,7
R. G. do Norte	25,3	-	-	26,7	20,8
Paraíba	24,2	-	21,7	27,8	12,0
Pernambuco	18,0	24,0	-	25,4	13,8
Alagoas	24,8	-	18,0	28,7	21,0
Sergipe	24,4	-	21,3	26,0	22,6
Bahia	24,4	-	26,5	26,5	17,5
			2001		
Brasil	**18,1**	**12,1**	**22,3**	**21,4**	**14,4**
Nordeste	**23,6**	**16,0**	**26,2**	**25,7**	**19,0**
Maranhão	25,3	-	-	27,1	21,5
Piauí	25,6	-	24,0	25,7	26,0
Ceará	23,5	16,0	23,1	24,3	21,9
R. G. do Norte	24,1	-	18,6	24,8	21,7
Paraíba	27,3	-	35,7	31,0	12,0
Pernambuco	18,3	-	14,5	26,1	13,9
Alagoas	24,6	-	12,9	27,7	21,0
Sergipe	24,2	-	19,6	25,3	21,6
Bahia	24,9	-	26,6	26,3	18,6
			2002		
Brasil	**17,8**	**10,4**	**21,6**	**21,1**	**14,1**
Nordeste	**23,7**	**16,0**	**24,4**	**26,1**	**18,7**
Maranhão	25,9	-	-	28,0	21,1
Piauí	25,6	-	21,8	26,3	24,9
Ceará	22,9	16,0	22,4	23,7	21,2
R. G. do Norte	24,8	-	20,4	26,1	20,7
Paraíba	27,1	-	23,7	31,9	12,3
Pernambuco	18,1	-	14,8	25,7	14,1
Alagoas	26,5	-	10,8	29,6	22,3
Sergipe	26,5	-	20,2	27,2	25,1
Bahia	25,4	-	27,6	27,0	18,9
			2003		
Brasil	**17,8**	**10,7**	**21,0**	**20,9**	**14,3**
Nordeste	**23,5**	**17,0**	**24,9**	**25,4**	**19,5**
Maranhão	26,5	-	-	28,7	22,9
Piauí	24,4	-	20,2	24,7	25,4
Ceará	22,7	17,0	22,7	23,1	21,7
R. G. do Norte	25,1	-	18,3	26,4	21,3
Paraíba	25,1	-	28,2	27,3	13,0
Pernambuco	18,4	-	22,0	24,3	14,7
Alagoas	25,1	-	-	26,6	21,8
Sergipe	26,0	-	22,5	27,1	23,1
Bahia	25,1	-	26,8	26,7	19,0

Fonte: Censo Escolar - Inep/MEC.

TABELA 68 - Número Médio de Alunos por Turma em Pré-Escola por Dependência Administrativa - Região Nordeste - 1999 a 2003.

Unidade Geográfica	Total	Federal	Estadual	Municipal	Particular
			1999		
Brasil	**21,8**	**22,2**	**24,6**	**25,2**	**15,6**
Nordeste	**21,5**	**28,1**	**25,0**	**24,6**	**16,9**
Maranhão	23,4	-	23,9	24,4	20,8
Piauí	22,1	42,5	25,0	22,5	18,5
Ceará	21,1	-	27,2	24,9	17,5
R. G. do Norte	21,7	-	24,5	24,8	17,7
Paraíba	20,6	15,0	24,4	22,8	15,0
Pernambuco	19,4	28,7	25,5	26,2	14,5
Alagoas	24,0	-	25,5	27,1	18,2
Sergipe	24,7	-	26,7	26,4	18,0
Bahia	20,6	24,0	25,5	23,8	15,9
			2000		
Brasil	**21,3**	**20,8**	**23,9**	**24,5**	**15,5**
Nordeste	**20,8**	**21,0**	**24,9**	**23,0**	**16,7**
Maranhão	23,5	11,0	24,0	24,7	20,4
Piauí	22,5	26,5	24,7	23,6	18,8
Ceará	21,0	-	26,9	24,3	17,1
R. G. do Norte	21,2	-	22,0	24,1	17,5
Paraíba	20,9	20,0	24,1	24,0	15,0
Pernambuco	19,1	19,0	25,2	26,1	14,5
Alagoas	23,9	-	24,9	27,6	16,7
Sergipe	23,9	-	26,4	25,2	17,8
Bahia	17,9	24,5	27,3	18,7	15,7
			2001		
Brasil	**21,3**	**18,1**	**23,7**	**24,6**	**15,4**
Nordeste	**21,4**	**20,6**	**24,7**	**23,8**	**17,0**
Maranhão	25,0	7,8	24,6	26,7	20,5
Piauí	21,9	37,0	23,1	22,7	19,7
Ceará	21,7	17,5	24,5	24,8	17,4
R. G. do Norte	21,1	-	22,9	24,2	17,1
Paraíba	23,3	14,0	25,4	28,0	14,8
Pernambuco	20,2	26,1	26,2	27,0	15,6
Alagoas	24,7	-	24,8	28,3	16,4
Sergipe	24,2	-	25,6	26,0	18,2
Bahia	18,0	-	27,9	18,6	16,1
			2002		
Brasil	**21,1**	**18,4**	**23,3**	**24,2**	**15,5**
Nordeste	**21,1**	**19,5**	**24,0**	**23,4**	**17,0**
Maranhão	24,6	8,0	23,6	26,3	20,5
Piauí	21,5	31,5	22,2	22,5	19,0
Ceará	20,9	15,0	22,4	23,7	16,9
R. G. do Norte	21,2	21,9	23,0	24,6	17,3
Paraíba	22,9	15,3	25,1	27,1	15,4
Pernambuco	20,2	22,0	24,6	26,5	15,6
Alagoas	23,7	-	26,6	27,0	16,2
Sergipe	23,6	-	24,6	25,3	18,2
Bahia	18,1	-	28,1	18,8	16,2
			2003		
Brasil	**21,1**	**17,5**	**23,0**	**24,2**	**15,5**
Nordeste	**21,3**	**19,9**	**23,3**	**23,6**	**17,2**
Maranhão	24,1	13,0	23,7	25,3	21,3
Piauí	21,6	29,0	20,7	22,8	19,7
Ceará	21,0	15,5	25,5	23,6	17,2
R. G. do Norte	21,2	20,9	22,8	24,4	17,4
Paraíba	22,3	26,0	23,9	26,0	15,3
Pernambuco	19,9	15,5	24,7	26,1	15,6
Alagoas	23,4	-	25,2	26,2	16,6
Sergipe	23,0	-	24,1	24,8	17,6
Bahia	19,3	-	29,0	20,4	16,3

Fonte: Censo Escolar - Inep/MEC.

1.5 Comentários

- **População em idade de freqüentar a educação infantil – faixas etárias de 0 a 3 anos e 4 a 6 anos de idade**

As Tabelas 1 e 2 referem-se às populações de 0 a 6 anos de idade, que são às adequadas de cursar o educação infantil. Percebe-se que, em praticamente todos os estados, o tamanho relativo da população de 0 a 3 anos está diminuindo. Já para o grupo etário de 4 a 6 anos de idade, seu tamanho relativo caiu apenas em alguns estados e em outros permanece estável. Esses resultados indicam que os estados do Nordeste estão começando a se beneficiar com a mudança demográfica ocorrida no país, com menores taxas de fecundidade e conseqüentemente com diminuição da razão de dependência de jovens e crianças.

Essa diminuição da razão de dependência pode beneficiar o aumento da cobertura desse nível de ensino, já que provoca uma menor pressão de demanda, facilitando o alcance das metas relacionadas ao atendimento desse grupo etário.

- **Matrícula em Classes de Alfabetização**

A meta 15 do PNE prevê a extinção das classes de alfabetização. Os dados revelam que as matrículas em classes de aceleração vêm apresentando diminuição ao longo do período analisado. Porém, ainda resta 386.271 matrículas nessa modalidade de ensino na região Nordeste em 2003, espalhadas em 20.317 estabelecimentos que ofertam esse nível de ensino.

O estado da Bahia seguido por Pernambuco são os com maior matrículas nesse nível de ensino, o que requer um maior esforço de diminuição dessa modalidade de ensino. Percebe-se também, que as matrículas dos alunos com idade até 6 anos apresentou queda maior que dos demais grupos etários, de tal forma que a sua participação no total de matrículas nessa modalidade caiu.

- **Formação dos Docentes**

A meta 5 estabelece a formação em nível médio de todos os professores em cinco anos e a meta 5b a formação em nível superior de 70% dos professores em dez anos.

Percebe-se pelos dados do Censo Escolar, que em 2003 todos os estados da Região Nordeste possuíam docentes sem curso médio lecionando na educação infantil. Porém, observa-se um esforço de diminuição dos docentes com até o ensino fundamental para todos os estados.

Com relação a porcentagem de docentes com curso superior atuando no educação infantil, verifica-se que 9,9% dos docentes que atuam em creches possuem o curso superior e na pré-escola esse percentual é de 13,6%. Cabe ressaltar, um esforço de aumento em todos os estados, porém, esse esforço deve ser aumentado para poder atingir a meta de 70% dos professores com formação superior.

- **Infra-estrutura das escolas**

As metas 2 e 4 do PNE diz respeito a elaboração de padrões mínimos de infra-estrutura das escolas de nível infantil. Um esforço de elaboração desses padrões mínimos será apresentado mais adiante.

A elaboração de padrões mínimos de infra-estrutura é importante pois observa-se com dados do Censo Escolar que ainda existem escolas sem infra-estrutura básica. No caso da existência de sanitários o quadro é alarmante, pois apenas 33% das escolas que oferecem creche e 16% das que oferecem pré-escola possuem e sanitários. Ressalta-se que as escolas municipais são as mais precárias em termos de infra-estrutura básica.

- **Merenda Escolar**

Com relação a oferta de merenda escolar, percebe-se que esse serviço ainda não está universalizado na educação infantil com 11, 1% das creches e 9,7% das pré-escolas não oferecendo merenda escolar em 2002.

2 Ensino fundamental regular

TABELA 69 - População de 7 a 14 anos de idade - Região Nordeste – 1996 a 1999/ 2001 a 2003.

Unidade Geográfica	População Total	Faixa Etária		
		7 a 14 anos	7 a 10 anos	11 a 14 anos
		1996		
Brasil	**154.360.589**	**27.303.906**	**13.270.744**	**14.033.162**
Nordeste	**45675461**	**9167299**	**4509633**	**4657666**
Maranhão	5316411	1193495	584026	609469
Piauí	2765373	574898	292559	282339
Ceará	6812575	1371543	685817	685726
R. G. do Norte	2629517	484153	251799	232354
Paraíba	3379313	636009	309968	326041
Pernambuco	7535000	1402857	695825	707032
Alagoas	2733885	580061	292894	287167
Sergipe	1637334	315188	153298	161890
Bahia	12866053	2609095	1243447	1365648
		1997		
Brasil	**156.128.003**	**26.863.331**	**13.195.342**	**13.667.989**
Nordeste	**45448490**	**8950253**	**4383550**	**4566703**
Maranhão	5310140	1163504	584133	579371
Piauí	2700450	575669	275798	299871
Ceará	6942568	1380769	699583	681186
R. G. do Norte	2601528	500825	256105	244720
Paraíba	3336926	607964	291089	316875
Pernambuco	7480401	1386220	691980	694240
Alagoas	2669063	544491	261370	283121
Sergipe	1663813	312670	158994	153676
Bahia	12743601	2478141	1164498	1313643
		1998		
Brasil	**158.232.252**	**26.400.307**	**12.819.932**	**13.580.375**
Nordeste	**45924812**	**8679202**	**4161846**	**4517356**
Maranhão	5371460	1155979	557062	598917
Piauí	2719549	524844	241437	283407
Ceará	7035515	1355761	683013	672748
R. G. do Norte	2631550	458730	225590	233140
Paraíba	3358845	620530	293064	327466
Pernambuco	7537316	1336567	653483	683084
Alagoas	2694076	481649	228251	253398
Sergipe	1691566	301219	156142	145077
Bahia	12884935	2443923	1123804	1320119
		1999		
Brasil	**160.336.471**	**26.236.508**	**12.538.483**	**13.698.025**
Nordeste	**46400796**	**8708020**	**4102255**	**4605765**
Maranhão	5432737	1183760	567576	616184
Piauí	2738634	552844	265697	287147
Ceará	7128413	1346736	643659	703077
R. G. do Norte	2661540	458102	219701	238401
Paraíba	3380752	593194	285259	307935
Pernambuco	7594177	1350501	630889	719612
Alagoas	2719073	497206	262418	234788
Sergipe	1719299	297162	143474	153688
Bahia	13026171	2428515	1083582	1344933
		2001		
Brasil	**169.369.557**	**26.276.223**	**12.804.418**	**13.471.805**
Nordeste	**48457827**	**8546160**	**4126907**	**4419253**
Maranhão	5749966	1131557	527715	603842
Piauí	2878939	501528	236906	264622
Ceará	7575956	1353447	657903	695544
R. G. do Norte	2826112	468241	220404	247837
Paraíba	3476966	617926	300667	317259
Pernambuco	8026290	1358552	659055	699497
Alagoas	2864750	502823	242137	260686
Sergipe	1824432	325161	161911	163250
Bahia	13234416	2286925	1120209	1166716
		2002		
Brasil	**171.667.536**	**26.414.399**	**13.048.887**	**13.365.512**
Nordeste	**48968896**	**8428752**	**4178699**	**4250053**
Maranhão	5820248	1102209	539094	563115
Piauí	2904389	501601	229116	272485
Ceará	7679646	1381420	694373	687047
R. G. do Norte	2861311	479370	245428	233942
Paraíba	3500625	598398	289518	308880
Pernambuco	8103323	1283922	643959	639963
Alagoas	2894816	518269	265534	252735
Sergipe	1852949	311853	162831	149022
Bahia	13351589	2251710	1108846	1142864
		2003		
Brasil	**173.966.052**	**26.266.814**	**13.256.397**	**13.010.417**
Nordeste	**49479029**	**8401175**	**4234919**	**4166256**
Maranhão	5890407	1106164	554674	551490
Piauí	2929788	508647	246938	261709
Ceará	7783157	1353038	693456	659582
R. G. do Norte	2896444	471001	244666	226335
Paraíba	3524231	548186	264462	283724
Pernambuco	8180221	1287524	647376	640148
Alagoas	2924829	524712	262817	261895
Sergipe	1881406	300739	151014	149725
Bahia	13468546	2301164	1169516	1131648

Fonte: IBGE - Pnad

TABELA 70 - Percentual de população de 7 a 14 anos de idade - Região Nordeste - 1996 a 1999/2001 a 2003.

Unidade Geográfica	Faixa Etária		
	7 a 14 anos	7 a 10 anos	11 a 14 anos
		1996	
Brasil	**17,7**	**8,6**	**9,1**
Nordeste	**20,1**	**9,9**	**10,2**
Maranhão	22,4	11,0	11,5
Piauí	20,8	10,6	10,2
Ceará	20,1	10,1	10,1
R. G. do Norte	18,4	9,6	8,8
Paraíba	18,8	9,2	9,6
Pernambuco	18,6	9,2	9,4
Alagoas	21,2	10,7	10,5
Sergipe	19,3	9,4	9,9
Bahia	20,3	9,7	10,6
		1997	
Brasil	**17,2**	**8,5**	**8,8**
Nordeste	**19,7**	**9,6**	**10,0**
Maranhão	21,9	11,0	10,9
Piauí	21,3	10,2	11,1
Ceará	19,9	10,1	9,8
R. G. do Norte	19,3	9,8	9,4
Paraíba	18,2	8,7	9,5
Pernambuco	18,5	9,3	9,3
Alagoas	20,4	9,8	10,6
Sergipe	18,8	9,6	9,2
Bahia	19,4	9,1	10,3
		1998	
Brasil	**16,7**	**8,1**	**8,6**
Nordeste	**18,9**	**9,1**	**9,8**
Maranhão	21,5	10,4	11,1
Piauí	19,3	8,9	10,4
Ceará	19,3	9,7	9,6
R. G. do Norte	17,4	8,6	8,9
Paraíba	18,5	8,7	9,7
Pernambuco	17,7	8,7	9,1
Alagoas	17,9	8,5	9,4
Sergipe	17,8	9,2	8,6
Bahia	19,0	8,7	10,2
		1999	
Brasil	**16,4**	**7,8**	**8,5**
Nordeste	**18,8**	**8,8**	**9,9**
Maranhão	21,8	10,4	11,3
Piauí	20,2	9,7	10,5
Ceará	18,9	9,0	9,9
R. G. do Norte	17,2	8,3	9,0
Paraíba	17,5	8,4	9,1
Pernambuco	17,8	8,3	9,5
Alagoas	18,3	9,7	8,6
Sergipe	17,3	8,3	8,9
Bahia	18,6	8,3	10,3
		2001	
Brasil	**15,5**	**7,6**	**8,0**
Nordeste	**17,6**	**8,5**	**9,1**
Maranhão	19,7	9,2	10,5
Piauí	17,4	8,2	9,2
Ceará	17,9	8,7	9,2
R. G. do Norte	16,6	7,8	8,8
Paraíba	17,8	8,6	9,1
Pernambuco	16,9	8,2	8,7
Alagoas	17,6	8,5	9,1
Sergipe	17,8	8,9	8,9
Bahia	17,3	8,5	8,8
		2002	
Brasil	**15,4**	**7,6**	**7,8**
Nordeste	**17,2**	**8,5**	**8,7**
Maranhão	18,9	9,3	9,7
Piauí	17,3	7,9	9,4
Ceará	18,0	9,0	8,9
R. G. do Norte	16,8	8,6	8,2
Paraíba	17,1	8,3	8,8
Pernambuco	15,8	7,9	7,9
Alagoas	17,9	9,2	8,7
Sergipe	16,8	8,8	8,0
Bahia	16,9	8,3	8,6
		2003	
Brasil	**15,1**	**7,6**	**7,5**
Nordeste	**17,0**	**8,6**	**8,4**
Maranhão	18,8	9,4	9,4
Piauí	17,4	8,4	8,9
Ceará	17,4	8,9	8,5
R. G. do Norte	16,3	8,4	7,8
Paraíba	15,6	7,5	8,1
Pernambuco	15,7	7,9	7,8
Alagoas	17,9	9,0	9,0
Sergipe	16,0	8,0	8,0
Bahia	17,1	8,7	8,4

Fonte: IBGE - Pnad

GRÁFICO 27

Percentual de População de 7 a 14 anos de Idade - Região Nordeste - 1996 a 1999/2001 a 2003.

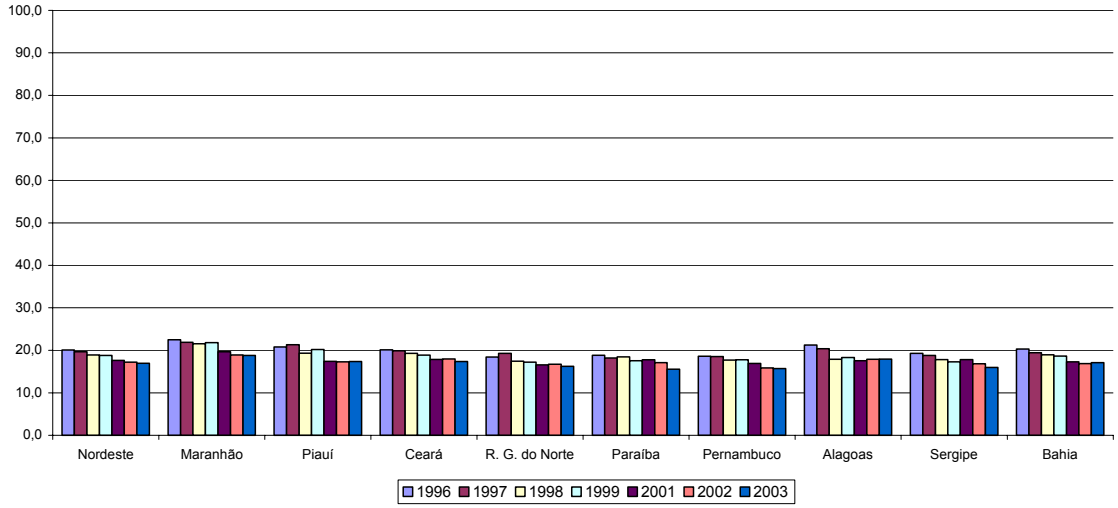

Fonte: IBGE – Pnad.

GRÁFICO 28

Percentual de População de 7 a 10 anos de Idade - Região Nordeste - 1996 a 1999/2001 a 2003.

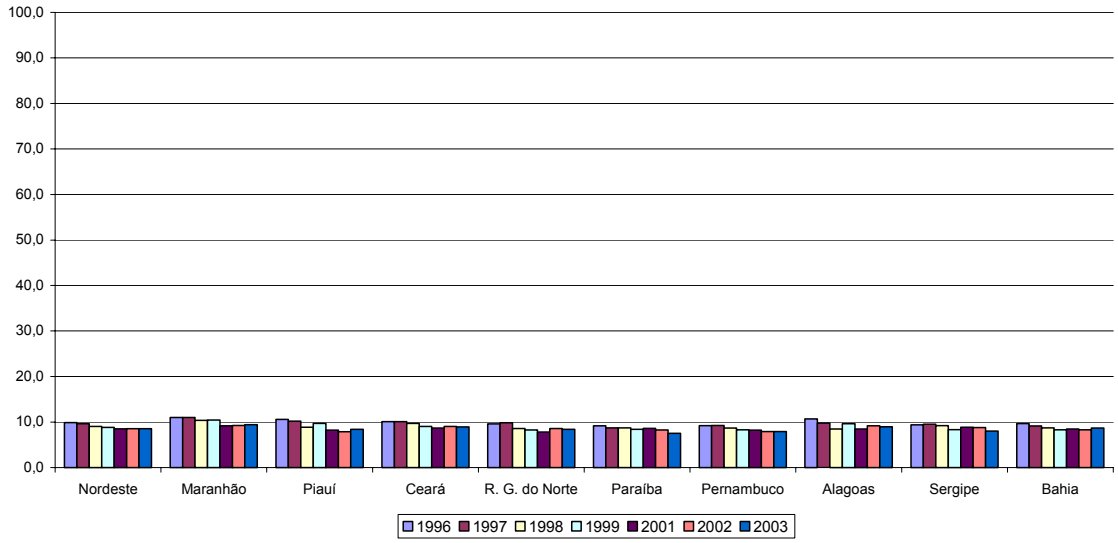

Fonte: IBGE – Pnad.

GRÁFICO 29

Percentual de População de 11 a 14 anos de Idade - Região Nordeste - 1996 a 1999/2001 a 2003.

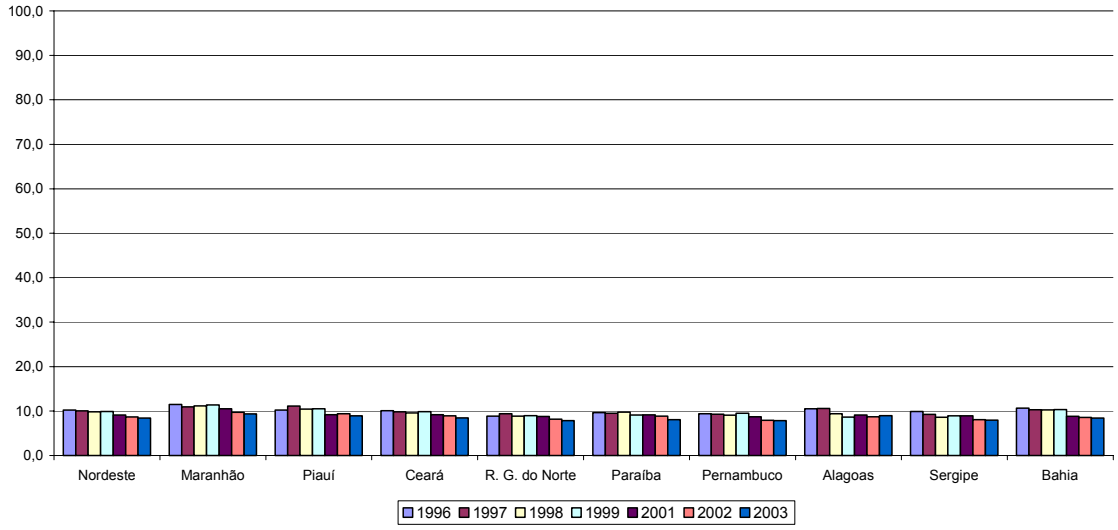

Fonte: IBGE – Pnad.

TABELA 71 - Ensino fundamental regular - Matrícula total por dependência administrativa - Região Nordeste - 1996 a 2003.

Unidade Geográfica	Total	Federal	Estadual	Municipal	Particular
			1996		
Brasil	**33.131.270**	**33.564**	**18.468.772**	**10.921.037**	**3.707.897**
Nordeste	**10.475.469**	**6.483**	**4.146.532**	**4.947.896**	**1.374.558**
Maranhão	1.361.269	2.380	426.608	790.583	141.698
Piauí	616.075	405	243.359	295.987	76.324
Ceará	1.641.289	-	526.322	807.507	307.460
R. G. do Norte	590.416	226	266.750	230.615	92.825
Paraíba	689.556	205	294.551	290.092	104.708
Pernambuco	1.720.019	1.179	719.925	750.587	248.328
Alagoas	567.418	149	164.984	305.582	96.703
Sergipe	401.487	272	194.898	158.737	47.580
Bahia	2.887.940	1.667	1.309.135	1.318.206	258.932
			1997		
Brasil	**34.229.388**	**30.569**	**18.098.544**	**12.436.528**	**3.663.747**
Nordeste	**11.184.186**	**4659**	**4.233.478**	**5.678.516**	**1.267.533**
Maranhão	1.480.256	1181	430.731	907.721	140.623
Piauí	679.590	326	240.717	361.486	77.061
Ceará	1.746.108	-	535.209	964.301	246.598
R. G. do Norte	613.503	325	283.249	260.882	69.047
Paraíba	791.079	-	327.043	364.271	99.765
Pernambuco	1.754.828	1293	723.561	787.901	242.073
Alagoas	627.597	102	142.065	388.251	97.179
Sergipe	**414.424**	**263**	**203.740**	**168.146**	**42.275**
Bahia	3.076.801	1169	1.347.163	1.475.557	252.912
			1998		
Brasil	**35.792.554**	**29.181**	**17.266.355**	**15.113.669**	**3.383.349**
Nordeste	**12.210.131**	**5.331**	**4.176.746**	**6.931.223**	**1.096.831**
Maranhão	1.606.227	1059	423.199	1.073.278	108.691
Piauí	731.247	644	234.584	425.596	70.423
Ceará	1.842.237	553	521.659	1.112.462	207.563
R. G. do Norte	650.711	417	288.855	293.589	67.850
Paraíba	882.868	-	340.405	455.237	87.226
Pernambuco	1.818.479	1.321	707.728	885.986	223.444
Alagoas	688.285	493	166.569	444.594	76.629
Sergipe	436.631	280	210.409	186.461	39.481
Bahia	3.553.446	564	1.283.338	2.054.020	215.524
			1999		
Brasil	**36.059.742**	**28.571**	**16.589.455**	**16.164.369**	**3.277.347**
Nordeste	**12.492.156**	**4.112**	**4.119.218**	**7.346.418**	**1.022.408**
Maranhão	1.634.218	943	418.213	1.126.943	88.119
Piauí	781.240	116	264.259	455.720	61.145
Ceará	1.868.119	550	477.960	1.180.636	208.973
R. G. do Norte	656.199	180	287.524	303.733	64.762
Paraíba	896.022	0	332.893	481.839	81.290
Pernambuco	1.817.763	1.287	668.962	925.795	221.719
Alagoas	701.643	29	175.308	467.311	58.995
Sergipe	434.225	265	202.648	195.187	36.125
Bahia	3.702.727	742	1.291.451	2.209.254	201.280
			2000		
Brasil	**35.717.948**	**27.810**	**15.806.726**	**16.694.171**	**3.189.241**
Nordeste	**12.509.126**	**4.060**	**3.968.439**	**7.561.512**	**975.115**
Maranhão	1.624.661	995	411.063	1.130.921	81.682
Piauí	781.380	164	256.043	467.171	58.002
Ceará	1.892.443	555	445.463	1.252.007	194.418
R. G. do Norte	657.794	236	278.904	314.794	63.860
Paraíba	889.003	0	326.556	486.212	76.235
Pernambuco	1.798.644	1159	613.183	962.301	222.001
Alagoas	720.576	0	184.682	481.531	54.363
Sergipe	431.952	257	188.208	206.750	36.737
Bahia	3.712.673	694	1.264.337	2.259.825	187.817
			2001		
Brasil	**35.298.089**	**27.416**	**14.917.534**	**17.144.853**	**3.208.286**
Nordeste	**12.430.998**	**3.994**	**3.733.413**	**7.732.911**	**960.680**
Maranhão	1.608.923	1.028	398.542	1.131.111	78.242
Piauí	802.238	96	255.144	489.925	57.073
Ceará	1.855.939	558	367.951	1.289.191	198.239
R. G. do Norte	642.139	254	258.114	320.807	62.964
Paraíba	869.261	0	312.278	482.082	74.901
Pernambuco	1.796.331	1.266	579.205	994.000	221.860
Alagoas	719.658	0	182.479	492.334	44.845
Sergipe	429.622	315	173.024	219.957	36.326
Bahia	3.706.887	477	1.206.676	2.313.504	186.230
			2002		
Brasil	**35.150.362**	**26.422**	**14.236.020**	**17.653.143**	**3.234.777**
Nordeste	**12.323.338**	**3.425**	**3.474.736**	**7.878.699**	**966.478**
Maranhão	1.609.858	968	368.234	1.158.501	82.155
Piauí	784.655	107	224.362	505.959	54.227
Ceará	1.863.625	483	324.916	1.338.780	199.446
R. G. do Norte	635.124	253	237.788	329.519	67.564
Paraíba	867.244	0	302.208	490.877	74.159
Pernambuco	1.791.861	894	560.721	1.010.594	219.652
Alagoas	718.589	0	171.352	503.210	44.027
Sergipe	423.106	254	160.825	227.986	34.041
Bahia	3.629.276	466	1.124.330	2.313.273	191.207
			2003		
Brasil	**34.438.749**	**25.997**	**13.272.739**	**17.863.888**	**3.276.125**
Nordeste	**11.890.088**	**3.410**	**2.974.016**	**7.940.311**	**972.351**
Maranhão	1.604.270	1.089	341.308	1.172.479	89.394
Piauí	731.954	104	177.973	501.379	52.498
Ceará	1.826.911	483	270.383	1.356.572	199.473
R. G. do Norte	623.589	198	220.661	335.358	67.372
Paraíba	854.801	0	294.567	488.702	71.532
Pernambuco	1.772.499	796	543.202	1.005.783	222.718
Alagoas	725.757	0	177.538	503.713	44.506
Sergipe	416.203	281	151.828	229.816	34.278
Bahia	3.334.104	459	796.556	2.346.509	190.580

Fonte: Censo Escolar - Inep/MEC.

TABELA 72 - Ensino fundamental regular - Percentual de matrículas total por dependência administrativa - Região Nordeste - 1996 a 2003.

Unidade Geográfica	Total	Federal	Estadual	Municipal	Particular
1996					
Brasil	**100,0**	**0,1**	**55,7**	**33,0**	**11,2**
Nordeste	**100,0**	**0,1**	**39,6**	**47,2**	**13,1**
Maranhão	100,0	0,2	31,3	58,1	10,4
Piauí	100,0	0,1	39,5	48,0	12,4
Ceará	100,0	-	32,1	49,2	18,7
R. G. do Norte	100,0	0,0	45,2	39,1	15,7
Paraíba	100,0	0,0	42,7	42,1	15,2
Pernambuco	100,0	0,1	41,9	43,6	14,4
Alagoas	100,0	0,0	29,1	53,9	17,0
Sergipe	100,0	0,1	48,5	39,5	11,9
Bahia	100,0	0,1	45,3	45,6	9,0
1997					
Brasil	**100,0**	**0,1**	**52,9**	**36,3**	**10,7**
Nordeste	**100,0**	**0,0**	**37,9**	**50,8**	**11,3**
Maranhão	100,0	0,1	29,1	61,3	9,5
Piauí	100,0	0,0	35,4	53,2	11,3
Ceará	100,0	-	30,7	55,2	14,1
R. G. do Norte	100,0	0,1	46,2	42,5	11,3
Paraíba	100,0	-	41,3	46,0	12,6
Pernambuco	100,0	0,1	41,2	44,9	13,8
Alagoas	100,0	0,0	22,6	61,9	15,5
Sergipe	100,0	0,1	49,2	40,6	10,2
Bahia	100,0	0,0	43,8	48,0	8,2
1998					
Brasil	**100,0**	**0,1**	**48,2**	**42,2**	**9,5**
Nordeste	**100,0**	**0,0**	**34,2**	**56,8**	**9,0**
Maranhão	100,0	0,1	26,3	66,8	6,8
Piauí	100,0	0,1	32,1	58,2	9,6
Ceará	100,0	0,0	28,3	60,4	11,3
R. G. do Norte	100,0	0,1	44,4	45,1	10,4
Paraíba	100,0	-	38,6	51,6	9,9
Pernambuco	100,0	0,1	38,9	48,7	12,3
Alagoas	100,0	0,1	24,2	64,6	11,1
Sergipe	100,0	0,1	48,2	42,7	9,0
Bahia	100,0	0,0	36,1	57,8	6,1
1999					
Brasil	**100,0**	**0,1**	**46,0**	**44,8**	**9,1**
Nordeste	**100,0**	**0,0**	**33,0**	**58,8**	**8,2**
Maranhão	100,0	0,1	25,6	69,0	5,4
Piauí	100,0	0,0	33,8	58,3	7,8
Ceará	100,0	0,0	25,6	63,2	11,2
R. G. do Norte	100,0	0,0	43,8	46,3	9,9
Paraíba	100,0	0,0	37,2	53,8	9,1
Pernambuco	100,0	0,1	36,8	50,9	12,2
Alagoas	100,0	0,0	25,0	66,6	8,4
Sergipe	100,0	0,1	46,7	45,0	8,3
Bahia	100,0	0,0	34,9	59,7	5,4
2000					
Brasil	**100,0**	**0,1**	**44,3**	**46,7**	**8,9**
Nordeste	**100,0**	**0,0**	**31,7**	**60,4**	**7,8**
Maranhão	100,0	0,1	25,3	69,6	5,0
Piauí	100,0	0,0	32,8	59,8	7,4
Ceará	100,0	0,0	23,5	66,2	10,3
R. G. do Norte	100,0	0,0	42,4	47,9	9,7
Paraíba	100,0	0,0	36,7	54,7	8,6
Pernambuco	100,0	0,1	34,1	53,5	12,3
Alagoas	100,0	0,0	25,6	66,8	7,5
Sergipe	100,0	0,1	43,6	47,9	8,5
Bahia	100,0	0,0	34,1	60,9	5,1
2001					
Brasil	**100,0**	**0,1**	**42,3**	**48,6**	**9,1**
Nordeste	**100,0**	**0,0**	**30,0**	**62,2**	**7,7**
Maranhão	100,0	0,1	24,8	70,3	4,9
Piauí	100,0	0,0	31,8	61,1	7,1
Ceará	100,0	0,0	19,8	69,5	10,7
R. G. do Norte	100,0	0,0	40,2	50,0	9,8
Paraíba	100,0	0,0	35,9	55,5	8,6
Pernambuco	100,0	0,1	32,2	55,3	12,4
Alagoas	100,0	0,0	25,4	68,4	6,2
Sergipe	100,0	0,1	40,3	51,2	8,5
Bahia	100,0	0,0	32,6	62,4	5,0
2002					
Brasil	**100,0**	**0,1**	**40,5**	**50,2**	**9,2**
Nordeste	**100,0**	**0,0**	**28,2**	**63,9**	**7,8**
Maranhão	100,0	0,1	22,9	72,0	5,1
Piauí	100,0	0,0	28,6	64,5	6,9
Ceará	100,0	0,0	17,4	71,8	10,7
R. G. do Norte	100,0	0,0	37,4	51,9	10,6
Paraíba	100,0	0,0	34,8	56,6	8,6
Pernambuco	100,0	0,0	31,3	56,4	12,3
Alagoas	100,0	0,0	23,8	70,0	6,1
Sergipe	100,0	0,1	38,0	53,9	8,0
Bahia	100,0	0,0	31,0	63,7	5,3
2003					
Brasil	**100,0**	**0,1**	**38,5**	**51,9**	**9,5**
Nordeste	**100,0**	**0,0**	**25,0**	**66,8**	**8,2**
Maranhão	100,0	0,1	21,3	73,1	5,6
Piauí	100,0	0,0	24,3	68,5	7,2
Ceará	100,0	0,0	14,8	74,3	10,9
R. G. do Norte	100,0	0,0	35,4	53,8	10,8
Paraíba	100,0	0,0	34,5	57,2	8,4
Pernambuco	100,0	0,0	30,6	56,7	12,6
Alagoas	100,0	0,0	24,5	69,4	6,1
Sergipe	100,0	0,1	36,5	55,2	8,2
Bahia	100,0	0,0	23,9	70,4	5,7

Fonte: Censo Escolar - Inep/MEC.

TABELA 73 - Ensino fundamental regular - Matrícula de 1ª a 4ª série por dependência administrativa - Região Nordeste - 1998 a 2003.

Unidade Geográfica	Total	Federal	Estadual	Municipal	Particular
		1998			
Brasil	**21.333.330**	**9.950**	**7.593.028**	**11.927.316**	**1.803.036**
Nordeste	**8.351.977**	**2026**	**1.999.982**	**5.733.402**	**616.567**
Maranhão	1.176.347	470	187.404	919.120	69.353
Piauí	560.705	162	146.982	376.670	36.891
Ceará	1.254.256	-	247.425	890.409	116.422
R. G. do Norte	412.234	189	155.034	220.877	36.134
Paraíba	622.140	-	165.774	409.604	46.762
Pernambuco	1.123.724	588	285.049	709.229	128.858
Alagoas	499.330	493	99.576	361.390	37.871
Sergipe	294.131	-	108.797	163.629	21.705
Bahia	2.409.110	124	603.941	1.682.474	122.571
		1999			
Brasil	**20.939.076**	**8.220**	**6.749.277**	**12.463.487**	**1.718.092**
Nordeste	**8.230.722**	**1111**	**1.794.005**	**5.871.618**	**563.988**
Maranhão	1.160.803	391	170.633	937.069	52.710
Piauí	559.781	-	140.324	387.793	31.664
Ceará	1.181.441	-	171.169	896.591	113.681
R. G. do Norte	403.029	-	148.883	220.295	33.851
Paraíba	617.101	-	152.651	420.464	43.986
Pernambuco	1.100.418	507	247.353	725.949	126.609
Alagoas	492.991	29	95.173	369.985	27.804
Sergipe	284.973	-	99.088	166.017	19.868
Bahia	2.430.185	184	568.731	1.747.455	113.815
		2000			
Brasil	**20.211.506**	**7.800**	**6.072.882**	**12.472.314**	**1.658.510**
Nordeste	**7.846.833**	**936**	**1.548.578**	**5.761.037**	**536.282**
Maranhão	1.109.358	435	160.763	899.481	48.679
Piauí	537.112	-	130.820	376.163	30.129
Ceará	1.080.987	-	103.844	872.925	104.218
R. G. do Norte	387.838	-	135.790	219.019	33.029
Paraíba	586.459	-	137.997	406.763	41.699
Pernambuco	1.057.237	369	192.730	738.904	125.234
Alagoas	486.811	-	91.837	368.478	26.496
Sergipe	274.774	-	86.417	168.752	19.605
Bahia	2.326.257	132	508.380	1.710.552	107.193
		2001			
Brasil	**19.727.684**	**7.616**	**5.575.363**	**12.473.246**	**1.671.459**
Nordeste	**7.505.976**	**914**	**1.346.552**	**5.624.014**	**534.496**
Maranhão	1.056.124	437	147.870	860.754	47.063
Piauí	524.737	-	123.047	372.975	28.715
Ceará	1.006.564	-	63.540	834.244	108.780
R. G. do Norte	371.256	-	116.943	221.277	33.036
Paraíba	543.102	-	121.381	380.169	41.552
Pernambuco	1.024.483	477	155.224	742.683	126.099
Alagoas	464.804	-	78.186	363.874	22.744
Sergipe	268.976	-	78.065	171.876	19.035
Bahia	2.245.930	-	462.296	1.676.162	107.472
		2002			
Brasil	**19.380.387**	**7.102**	**5.166.703**	**12.515.438**	**1.691.144**
Nordeste	**7.175.571**	**531**	**1.182.704**	**5.447.938**	**544.398**
Maranhão	1.011.723	424	129.966	829.913	51.420
Piauí	492.248	-	106.259	359.056	26.933
Ceará	984.496	-	46.711	825.688	112.097
R. G. do Norte	360.445	-	103.978	219.895	36.572
Paraíba	514.431	-	111.098	361.711	41.622
Pernambuco	1.002.354	107	141.324	735.804	125.119
Alagoas	443.268	-	65.666	355.190	22.412
Sergipe	257.760	-	69.582	170.166	18.012
Bahia	2.108.846	-	408.120	1.590.515	110.211
		2003			
Brasil	**18.919.122**	**7.008**	**4.759.823**	**12.426.793**	**1.725.498**
Nordeste	**6.840.209**	**492**	**982.334**	**5.303.887**	**553.496**
Maranhão	989.174	473	123.129	807.473	58.099
Piauí	452.290	-	88.243	337.615	26.432
Ceará	964.780	-	37.289	814.115	113.376
R. G. do Norte	349.644	-	94.905	217.835	36.904
Paraíba	484.219	-	104.430	339.656	40.133
Pernambuco	979.095	19	137.240	714.734	127.102
Alagoas	429.756	-	65.158	341.605	22.993
Sergipe	248.947	-	64.501	166.051	18.395
Bahia	1.942.304	-	267.439	1.564.803	110.062

Fonte: Censo Escolar - Inep/MEC.

TABELA 74 - Ensino fundamental regular - Percentual de matrículas de 1ª a 4ª série por dependência administrativa - Região Nordeste - 1998 a 2003.

Unidade Geográfica	Total	Federal	Estadual	Municipal	Particular
			1998		
Brasil	**100,0**	**0,0**	**35,6**	**55,9**	**8,5**
Nordeste	**100,0**	**0,0**	**23,9**	**68,6**	**7,4**
Maranhão	100,0	0,0	15,9	78,1	5,9
Piauí	100,0	0,0	26,2	67,2	6,6
Ceará	100,0	-	19,7	71,0	9,3
R. G. do Norte	100,0	0,0	37,6	53,6	8,8
Paraíba	100,0	-	26,6	65,8	7,5
Pernambuco	100,0	0,1	25,4	63,1	11,5
Alagoas	100,0	0,1	19,9	72,4	7,6
Sergipe	100,0	-	37,0	55,6	7,4
Bahia	100,0	0,0	25,1	69,8	5,1
			1999		
Brasil	**100,0**	**0,0**	**32,2**	**59,5**	**8,2**
Nordeste	**100,0**	**0,0**	**21,8**	**71,3**	**6,9**
Maranhão	100,0	0,0	14,7	80,7	4,5
Piauí	100,0	-	25,1	69,3	5,7
Ceará	100,0	-	14,5	75,9	9,6
R. G. do Norte	100,0	-	36,9	54,7	8,4
Paraíba	100,0	-	24,7	68,1	7,1
Pernambuco	100,0	0,0	22,5	66,0	11,5
Alagoas	100,0	0,0	19,3	75,0	5,6
Sergipe	100,0	-	34,8	58,3	7,0
Bahia	100,0	0,0	23,4	71,9	4,7
			2000		
Brasil	**100,0**	**0,0**	**30,0**	**61,7**	**8,2**
Nordeste	**100,0**	**0,0**	**19,7**	**73,4**	**6,8**
Maranhão	100,0	0,0	14,5	81,1	4,4
Piauí	100,0	-	24,4	70,0	5,6
Ceará	100,0	-	9,6	80,8	9,6
R. G. do Norte	100,0	-	35,0	56,5	8,5
Paraíba	100,0	-	23,5	69,4	7,1
Pernambuco	100,0	0,0	18,2	69,9	11,8
Alagoas	100,0	-	18,9	75,7	5,4
Sergipe	100,0	-	31,5	61,4	7,1
Bahia	100,0	0,0	21,9	73,5	4,6
			2001		
Brasil	**100,0**	**0,0**	**28,3**	**63,2**	**8,5**
Nordeste	**100,0**	**0,0**	**17,9**	**74,9**	**7,1**
Maranhão	100,0	0,0	14,0	81,5	4,5
Piauí	100,0	-	23,4	71,1	5,5
Ceará	100,0	-	6,3	82,9	10,8
R. G. do Norte	100,0	-	31,5	59,6	8,9
Paraíba	100,0	-	22,3	70,0	7,7
Pernambuco	100,0	0,0	15,2	72,5	12,3
Alagoas	100,0	-	16,8	78,3	4,9
Sergipe	100,0	-	29,0	63,9	7,1
Bahia	100,0	-	20,6	74,6	4,8
			2002		
Brasil	**100,0**	**0,0**	**26,7**	**64,6**	**8,7**
Nordeste	**100,0**	**0,0**	**16,5**	**75,9**	**7,6**
Maranhão	100,0	0,0	12,8	82,0	5,1
Piauí	100,0	-	21,6	72,9	5,5
Ceará	100,0	-	4,7	83,9	11,4
R. G. do Norte	100,0	-	28,8	61,0	10,1
Paraíba	100,0	-	21,6	70,3	8,1
Pernambuco	100,0	0,0	14,1	73,4	12,5
Alagoas	100,0	-	14,8	80,1	5,1
Sergipe	100,0	-	27,0	66,0	7,0
Bahia	100,0	-	19,4	75,4	5,2
			2003		
Brasil	**100,0**	**0,0**	**25,2**	**65,7**	**9,1**
Nordeste	**100,0**	**0,0**	**14,4**	**77,5**	**8,1**
Maranhão	100,0	0,0	12,4	81,6	5,9
Piauí	100,0	-	19,5	74,6	5,8
Ceará	100,0	-	3,9	84,4	11,8
R. G. do Norte	100,0	-	27,1	62,3	10,6
Paraíba	100,0	-	21,6	70,1	8,3
Pernambuco	100,0	0,0	14,0	73,0	13,0
Alagoas	100,0	-	15,2	79,5	5,4
Sergipe	100,0	-	25,9	66,7	7,4
Bahia	100,0	-	13,8	80,6	5,7

Fonte: Censo Escolar - Inep/MEC.

TABELA 75- Ensino fundamental regular - Matrícula de 5ª a 8ª série por dependência administrativa - Região Nordeste - 1998 a 2003.

Unidade Geográfica	Total	Federal	Estadual	Municipal	Particular
		1998			
Brasil	**14.459.224**	**19.231**	**9.673.327**	**3.186.353**	**1.580.313**
Nordeste	**3.858.154**	**3.305**	**2.176.764**	**1.197.821**	**480.264**
Maranhão	429.880	589	235.795	154.158	39.338
Piauí	170.542	482	87.602	48.926	33.532
Ceará	587.981	553	274.234	222.053	91.141
R. G. do Norte	238.477	228	133.821	72.712	31.716
Paraíba	260.728	-	174.631	45.633	40.464
Pernambuco	694.755	733	422.679	176.757	94.586
Alagoas	188.955	-	66.993	83.204	38.758
Sergipe	142.500	280	101.612	22.832	17.776
Bahia	1.144.336	440	679.397	371.546	92.953
		1999			
Brasil	**15.120.666**	**20.351**	**9.840.178**	**3.700.882**	**1.559.255**
Nordeste	**4.261.434**	**3.001**	**2.325.213**	**1.474.800**	**458.420**
Maranhão	473.415	552	247.580	189.874	35.409
Piauí	221.459	116	123.935	67.927	29.481
Ceará	686.678	550	306.791	284.045	95.292
R. G. do Norte	253.170	180	138.641	83.438	30.911
Paraíba	278.921		180.242	61.375	37.304
Pernambuco	717.345	780	421.609	199.846	95.110
Alagoas	208.652		80.135	97.326	31.191
Sergipe	149.252	265	103.560	29.170	16.257
Bahia	1.272.542	558	722.720	461.799	87.465
		2000			
Brasil	**15.506.442**	**20.010**	**9.733.844**	**4.221.857**	**1.530.731**
Nordeste	**4.662.293**	**3.124**	**2.419.861**	**1.800.475**	**438.833**
Maranhão	515.303	560	250.300	231.440	33.003
Piauí	244.268	164	125.223	91.008	27.873
Ceará	811.456	555	341.619	379.082	90.200
R. G. do Norte	269.956	236	143.114	95.775	30.831
Paraíba	302.544		188.559	79.449	34.536
Pernambuco	741.407	790	420.453	223.397	96.767
Alagoas	233.765		92.845	113.053	27.867
Sergipe	157.178	257	101.791	37.998	17.132
Bahia	1.386.416	562	755.957	549.273	80.624
		2001			
Brasil	**15.570.405**	**19.800**	**9.342.171**	**4.671.607**	**1.536.827**
Nordeste	**4.925.022**	**3.080**	**2.386.861**	**2.108.897**	**426.184**
Maranhão	552.799	591	250.672	270.357	31.179
Piauí	277.501	96	132.097	116.950	28.358
Ceará	849.375	558	304.411	454.947	89.459
R. G. do Norte	270.883	254	141.171	99.530	29.928
Paraíba	326.159		190.897	101.913	33.349
Pernambuco	771.848	789	423.981	251.317	95.761
Alagoas	254.854		104.293	128.460	22.101
Sergipe	160.646	315	94.959	48.081	17.291
Bahia	1.460.957	477	744.380	637.342	78.758
		2002			
Brasil	**15.769.975**	**19.320**	**9.069.317**	**5.137.705**	**1.543.633**
Nordeste	**5.147.767**	**2.894**	**2.292.032**	**2.430.761**	**422.080**
Maranhão	598.135	544	238.268	328.588	30.735
Piauí	292.407	107	118.103	146.903	27.294
Ceará	879.129	483	278.205	513.092	87.349
R. G. do Norte	274.679	253	133.810	109.624	30.992
Paraíba	352.813		191.110	129.166	32.537
Pernambuco	789.507	787	419.397	274.790	94.533
Alagoas	275.321		105.686	148.020	21.615
Sergipe	165.346	254	91.243	57.820	16.029
Bahia	1.520.430	466	716.210	722.758	80.996
		2003			
Brasil	**15.519.627**	**18.989**	**8.512.916**	**5.437.095**	**1.550.627**
Nordeste	**5.049.879**	**2.918**	**1.991.682**	**2.636.424**	**418.855**
Maranhão	615.096	616	218.179	365.006	31.295
Piauí	279.664	104	89.730	163.764	26.066
Ceará	862.131	483	233.094	542.457	86.097
R. G. do Norte	273.945	198	125.756	117.523	30.468
Paraíba	370.582		190.137	149.046	31.399
Pernambuco	793.404	777	405.962	291.049	95.616
Alagoas	296.001		112.380	162.108	21.513
Sergipe	167.256	281	87.327	63.765	15.883
Bahia	1.391.800	459	529.117	781.706	80.518

Fonte: Censo Escolar - Inep/MEC.

TABELA 76- Ensino fundamental regular - Percentual de matrículas de 5ª a 8ª série por dependência administrativa - Região Nordeste - 1998 a 2003.

Unidade Geográfica	Total	Federal	Estadual	Municipal	Particular
			1998		
Brasil	**100,0**	**0,1**	**66,9**	**22,0**	**10,9**
Nordeste	**100,0**	**0,1**	**56,4**	**31,0**	**12,4**
Maranhão	100,0	0,1	54,9	35,9	9,2
Piauí	100,0	0,3	51,4	28,7	19,7
Ceará	100,0	0,1	46,6	37,8	15,5
R. G. do Norte	100,0	0,1	56,1	30,5	13,3
Paraíba	100,0	-	67,0	17,5	15,5
Pernambuco	100,0	0,1	60,8	25,4	13,6
Alagoas	100,0	-	35,5	44,0	20,5
Sergipe	100,0	0,2	71,3	16,0	12,5
Bahia	100,0	0,0	59,4	32,5	8,1
			1999		
Brasil	**100,0**	**0,1**	**65,1**	**24,5**	**10,3**
Nordeste	**100,0**	**0,1**	**54,6**	**34,6**	**10,8**
Maranhão	100,0	0,1	52,3	40,1	7,5
Piauí	100,0	0,1	56,0	30,7	13,3
Ceará	100,0	0,1	44,7	41,4	13,9
R. G. do Norte	100,0	0,1	54,8	33,0	12,2
Paraíba	100,0	0,0	64,6	22,0	13,4
Pernambuco	100,0	0,1	58,8	27,9	13,3
Alagoas	100,0	0,0	38,4	46,6	14,9
Sergipe	100,0	0,2	69,4	19,5	10,9
Bahia	100,0	0,0	56,8	36,3	6,9
			2000		
Brasil	**100,0**	**0,1**	**62,8**	**27,2**	**9,9**
Nordeste	**100,0**	**0,1**	**51,9**	**38,6**	**9,4**
Maranhão	100,0	0,1	48,6	44,9	6,4
Piauí	100,0	0,1	51,3	37,3	11,4
Ceará	100,0	0,1	42,1	46,7	11,1
R. G. do Norte	100,0	0,1	53,0	35,5	11,4
Paraíba	100,0	0,0	62,3	26,3	11,4
Pernambuco	100,0	0,1	56,7	30,1	13,1
Alagoas	100,0	0,0	39,7	48,4	11,9
Sergipe	100,0	0,2	64,8	24,2	10,9
Bahia	100,0	0,0	54,5	39,6	5,8
			2001		
Brasil	**100,0**	**0,1**	**60,0**	**30,0**	**9,9**
Nordeste	**100,0**	**0,1**	**48,5**	**42,8**	**8,7**
Maranhão	100,0	0,1	45,3	48,9	5,6
Piauí	100,0	0,0	47,6	42,1	10,2
Ceará	100,0	0,1	35,8	53,6	10,5
R. G. do Norte	100,0	0,1	52,1	36,7	11,0
Paraíba	100,0	0,0	58,5	31,2	10,2
Pernambuco	100,0	0,1	54,9	32,6	12,4
Alagoas	100,0	0,0	40,9	50,4	8,7
Sergipe	100,0	0,2	59,1	29,9	10,8
Bahia	100,0	0,0	51,0	43,6	5,4
			2002		
Brasil	**100,0**	**0,1**	**57,5**	**32,6**	**9,8**
Nordeste	**100,0**	**0,1**	**44,5**	**47,2**	**8,2**
Maranhão	100,0	0,1	39,8	54,9	5,1
Piauí	100,0	0,0	40,4	50,2	9,3
Ceará	100,0	0,1	31,6	58,4	9,9
R. G. do Norte	100,0	0,1	48,7	39,9	11,3
Paraíba	100,0	0,0	54,2	36,6	9,2
Pernambuco	100,0	0,1	53,1	34,8	12,0
Alagoas	100,0	0,0	38,4	53,8	7,9
Sergipe	100,0	0,2	55,2	35,0	9,7
Bahia	100,0	0,0	47,1	47,5	5,3
			2003		
Brasil	**100,0**	**0,1**	**54,9**	**35,0**	**10,0**
Nordeste	**100,0**	**0,1**	**39,4**	**52,2**	**8,3**
Maranhão	100,0	0,1	35,5	59,3	5,1
Piauí	100,0	0,0	32,1	58,6	9,3
Ceará	100,0	0,1	27,0	62,9	10,0
R. G. do Norte	100,0	0,1	45,9	42,9	11,1
Paraíba	100,0	0,0	51,3	40,2	8,5
Pernambuco	100,0	0,1	51,2	36,7	12,1
Alagoas	100,0	0,0	38,0	54,8	7,3
Sergipe	100,0	0,2	52,2	38,1	9,5
Bahia	100,0	0,0	38,0	56,2	5,8

Fonte: Censo Escolar - Inep/MEC.

TABELA 77 - Ensino fundamental regular – Distribuição percentual de matrículas no turno noturno por série - Região Nordeste – 1999 a 2003

Unidade Geográfica	1ª série	2ª série	3ª série	4ª série	5ª série	6ª série	7ª série	8ª série	Total
1999									
Brasil	**4,2**	**2,9**	**5,0**	**4,3**	**17,2**	**17,4**	**24,8**	**30,2**	**11,4**
Nordeste	**7,5**	**5,3**	**10,3**	**9,1**	**29,9**	**28,5**	**37,0**	**37,3**	**16,2**
Maranhão	6,3	5,6	7,8	10,3	31,4	33,8	37,1	41,2	15,1
Piauí	3,4	4,1	5,4	7,7	33,4	34,9	40,9	39,2	13,6
Ceará	3,0	2,9	6,9	8,8	25,7	29,3	32,5	36,1	14,2
R. G. do Norte	0,6	0,8	1,6	3,0	24,9	29,1	33,8	39,7	12,6
Paraíba	8,8	9,2	10,9	13,3	28,2	28,4	31,9	36,4	16,4
Pernambuco	1,1	1,3	1,9	2,9	25,7	28,7	33,8	42,2	13,3
Alagoas	5,1	5,9	8,3	12,9	38,6	40,4	45,6	50,6	17,6
Sergipe	5,4	6,2	8,9	13,5	28,0	30,9	35,3	40,4	16,3
Bahia	15,0	7,8	19,9	11,4	33,2	21,8	40,5	29,9	19,9
2000									
Brasil	**4,2**	**2,7**	**4,8**	**4,3**	**15,7**	**15,0**	**22,7**	**28,2**	**10,8**
Nordeste	**8,3**	**5,1**	**9,8**	**8,6**	**28,6**	**26,2**	**36,4**	**40,7**	**16,9**
Maranhão	7,0	5,9	7,1	10,0	30,6	31,8	37,3	40,5	15,7
Piauí	4,5	4,5	6,4	9,3	32,5	34,1	38,2	38,9	14,9
Ceará	2,1	1,8	4,2	6,6	19,7	20,7	25,3	53,5	15,3
R. G. do Norte	0,4	0,8	1,6	3,0	24,2	28,2	32,5	36,9	12,8
Paraíba	8,7	8,4	10,0	11,7	26,5	27,9	30,6	35,8	16,2
Pernambuco	1,0	1,1	1,7	2,4	23,2	27,1	32,0	39,5	12,9
Alagoas	5,9	6,2	8,0	14,0	38,6	41,5	45,7	49,8	19,1
Sergipe	4,6	6,0	7,5	11,8	26,8	29,1	34,9	39,9	15,9
Bahia	17,5	7,6	19,6	11,2	33,7	20,6	42,8	27,6	21,0
2001									
Brasil	**3,9**	**2,2**	**4,3**	**3,4**	**14,7**	**13,2**	**19,2**	**24,7**	**9,7**
Nordeste	**8,0**	**4,0**	**9,2**	**6,6**	**27,5**	**23,6**	**35,1**	**38,8**	**16,3**
Maranhão	4,8	4,4	5,5	8,2	30,2	30,3	35,3	40,1	14,9
Piauí	5,1	2,8	7,8	5,5	31,2	27,1	38,2	31,7	14,4
Ceará	0,4	0,5	1,6	3,5	16,7	16,7	19,7	53,0	13,3
R. G. do Norte	0,3	0,5	1,3	1,9	19,7	24,4	27,4	33,7	11,1
Paraíba	6,6	7,1	7,7	9,4	24,3	25,6	29,5	34,1	15,0
Pernambuco	0,8	0,8	1,2	1,8	22,8	26,2	30,2	38,0	12,7
Alagoas	3,7	3,7	4,8	7,8	36,2	40,6	45,2	49,0	17,7
Sergipe	3,8	4,7	6,4	10,3	25,4	27,8	33,2	38,8	14,9
Bahia	19,3	7,1	20,4	9,7	34,0	17,6	43,6	24,2	21,5
2002									
Brasil	**3,2**	**1,9**	**3,8**	**2,9**	**13,1**	**12,0**	**17,3**	**22,1**	**8,7**
Nordeste	**6,5**	**3,3**	**8,2**	**5,4**	**24,7**	**22,2**	**32,8**	**35,4**	**15,1**
Maranhão	3,1	3,0	4,0	6,2	25,3	27,5	34,3	35,9	13,5
Piauí	3,3	2,3	6,5	4,0	30,1	25,4	38,3	29,9	13,9
Ceará	0,1	0,2	0,8	2,4	15,3	16,3	18,1	48,1	12,1
R. G. do Norte	0,1	0,2	0,7	1,6	17,0	22,0	24,6	30,4	10,0
Paraíba	5,3	6,3	8,4	9,3	21,6	24,1	26,5	32,7	14,4
Pernambuco	0,4	0,4	0,6	1,1	20,2	24,7	27,7	35,9	11,8
Alagoas	2,4	2,4	4,0	5,9	33,1	37,8	43,0	47,7	17,0
Sergipe	2,5	3,3	5,1	8,3	22,0	25,0	30,6	35,2	13,3
Bahia	17,5	6,5	19,1	8,4	30,4	16,5	40,5	21,7	20,0
2003									
Brasil	**2,4**	**1,6**	**2,5**	**2,4**	**10,0**	**10,3**	**14,0**	**19,2**	**7,1**
Nordeste	**4,8**	**3,0**	**5,2**	**4,6**	**19,0**	**19,9**	**25,9**	**31,6**	**12,3**
Maranhão	2,5	2,3	2,8	4,7	20,4	24,3	31,8	33,3	11,9
Piauí	1,2	1,2	1,6	2,6	19,3	21,8	25,0	27,5	9,6
Ceará	0,1	0,2	0,6	1,6	13,8	15,4	18,4	39,7	10,4
R. G. do Norte	0,1	0,2	0,3	1,2	15,3	19,5	22,5	27,9	9,1
Paraíba	6,4	4,7	7,5	8,7	20,5	21,8	25,6	30,3	14,0
Pernambuco	0,2	0,3	0,5	0,8	17,7	22,1	25,8	33,7	10,9
Alagoas	1,3	1,5	2,9	4,5	29,5	34,0	40,4	45,8	16,0
Sergipe	3,0	2,6	3,8	6,6	19,4	22,1	28,2	34,2	12,2
Bahia	13,1	6,9	12,6	8,1	19,6	14,2	25,6	19,8	14,4

Fonte: Censo Escolar - Inep/MEC.

GRÁFICO 30

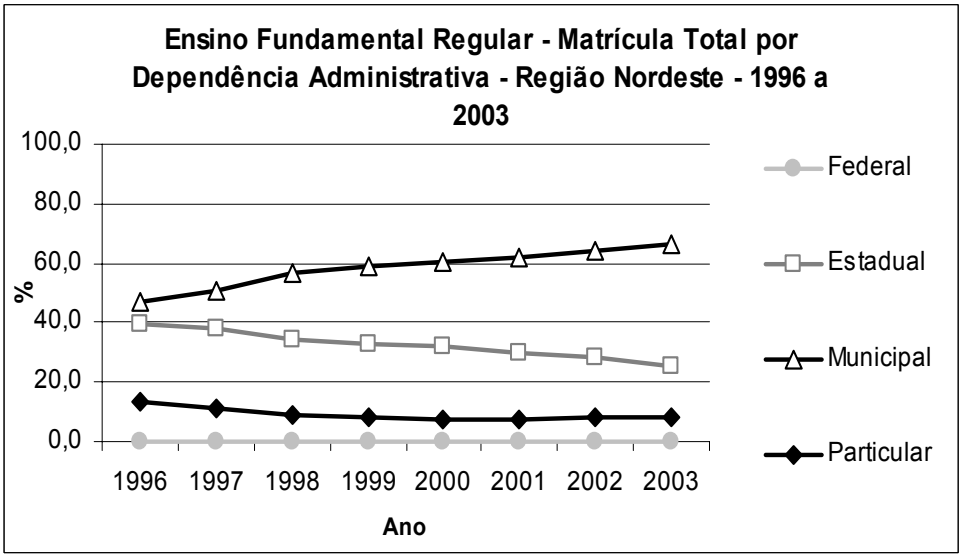

Fonte: Censo Escolar – Inep/ MEC.

GRÁFICO 31

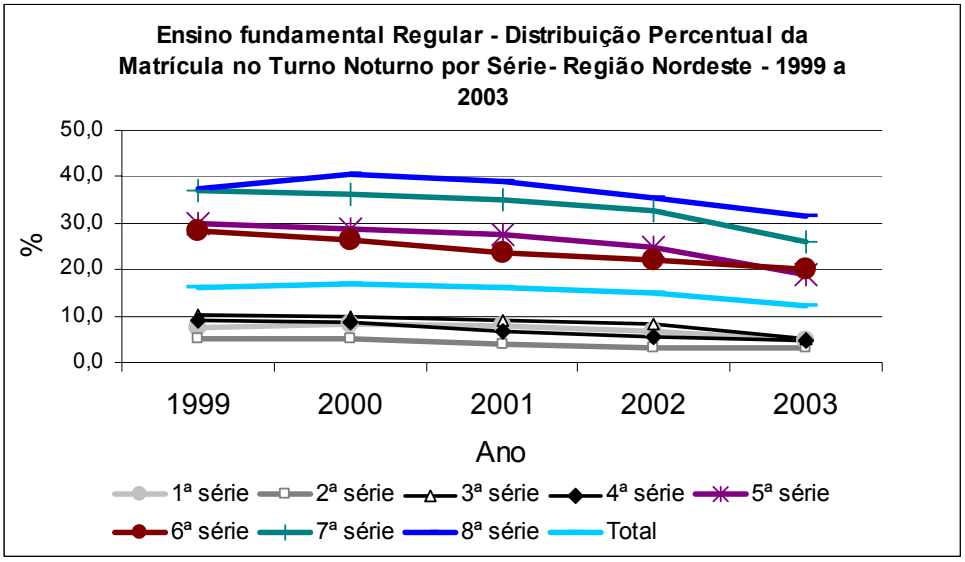

Fonte: Censo Escolar – Inep/ MEC.

TABELA 78 - Ensino fundamental regular - Taxa de reprovação por série - Região Nordeste - 1999 a 2002.

Unidade Geográfica	1ª série	2ª série	3ª série	4ª série	5ª série	6ª série	7ª série	8ª série	Total
1999									
Brasil	**15,6**	**13,0**	**8,6**	**7,9**	**10,6**	**9,0**	**7,3**	**6,0**	**10,4**
Nordeste	**19,7**	**17,6**	**11,7**	**9,1**	**12,8**	**10,7**	**8,2**	**6,4**	**13,7**
Maranhão	19,1	14,9	11,5	8,9	14,0	10,9	9,2	5,9	13,7
Piauí	26,7	21,1	13,6	13,5	18,4	13,9	11,3	7,9	18,8
Ceará	12,4	10,7	8,1	6,1	6,5	5,2	4,0	3,4	7,9
R. G. do Norte	16,4	21,6	10,5	12,6	17,9	13,7	9,9	6,9	14,7
Paraíba	20,9	14,6	9,0	6,1	11,2	9,8	7,3	5,1	12,7
Pernambuco	24,0	19,0	14,4	10,8	12,0	10,2	7,4	7,0	14,7
Alagoas	27,0	20,5	14,5	10,2	15,3	12,4	8,9	6,9	17,9
Sergipe	29,9	22,1	14,8	10,2	15,1	12,6	9,7	11,1	18,3
Bahia	16,6	19,7	12,4	8,6	13,8	12,5	9,6	7,0	13,8
2000									
Brasil	**15,1**	**13,5**	**9,3**	**8,3**	**11,4**	**9,6**	**8,0**	**6,9**	**10,7**
Nordeste	**19,7**	**18,6**	**13,2**	**9,9**	**14,0**	**11,0**	**9,1**	**6,5**	**14,0**
Maranhão	19,1	15,7	12,5	9,2	13,6	10,5	8,8	5,7	13,6
Piauí	25,6	20,9	13,4	11,1	15,3	11,7	9,2	6,5	16,8
Ceará	11,8	11,1	9,4	7,7	7,9	6,4	4,4	3,4	8,2
R. G. do Norte	14,4	24,4	10,4	15,4	18,2	13,3	7,4	5,3	14,8
Paraíba	20,8	16,8	11,3	7,3	12,3	10,5	8,5	6,2	13,3
Pernambuco	25,0	19,9	15,5	11,7	13,9	11,2	8,5	9,5	15,7
Alagoas	26,3	20,3	14,6	10,1	14,4	11,2	9,1	6,8	16,8
Sergipe	31,4	24,5	18,2	13,8	20,4	17,4	14,6	14,2	21,1
Bahia	17,0	20,3	14,5	9,5	15,8	12,2	11,5	7,2	14,5
2001									
Brasil	**15,2**	**13,7**	**9,6**	**8,9**	**12,3**	**9,7**	**8,1**	**7,5**	**11,0**
Nordeste	**20,2**	**19,0**	**14,1**	**10,5**	**15,1**	**10,9**	**9,5**	**6,4**	**14,3**
Maranhão	18,1	14,9	12,1	8,8	13,3	9,1	8,4	5,1	12,6
Piauí	24,3	18,9	13,3	10,3	15,4	11,5	9,5	5,3	15,7
Ceará	11,5	11,3	10,8	8,9	10,3	8,2	5,3	4,2	9,1
R. G. do Norte	14,4	25,5	9,7	16,8	21,0	13,8	6,6	4,5	15,4
Paraíba	23,3	17,8	12,8	8,5	14,9	11,7	9,4	7,4	14,5
Pernambuco	25,3	20,6	16,4	12,3	15,1	11,7	9,0	9,9	16,1
Alagoas	27,0	21,5	16,1	11,3	15,6	11,9	9,6	7,6	17,4
Sergipe	33,5	24,1	17,6	12,6	18,4	12,8	10,3	10,6	19,9
Bahia	18,4	21,3	15,8	10,3	16,7	11,3	12,5	6,4	15,1
2002									
Brasil	**15,1**	**14,2**	**10,1**	**9,1**	**13,6**	**11,2**	**9,2**	**8,0**	**11,7**
Nordeste	**20,3**	**19,4**	**14,7**	**11,5**	**16,9**	**12,0**	**10,4**	**6,9**	**15,0**
Maranhão	18,2	15,1	12,2	9,2	13,6	9,8	8,6	4,9	12,6
Piauí	23,9	20,2	14,4	11,0	17,4	11,4	9,4	5,7	16,2
Ceará	11,7	12,6	12,0	10,9	13,5	10,2	7,6	5,1	10,6
R. G. do Norte	14,3	26,0	9,7	19,3	22,9	15,6	7,5	5,2	16,4
Paraíba	23,6	18,8	14,0	10,0	16,8	12,7	10,1	7,2	15,5
Pernambuco	23,2	19,1	15,7	12,0	15,8	12,1	8,8	10,1	15,5
Alagoas	27,2	22,9	17,4	12,6	17,1	13,6	10,4	8,6	18,1
Sergipe	32,7	24,4	18,8	13,6	20,2	15,0	11,6	10,7	20,4
Bahia	19,8	21,9	16,6	11,3	18,8	12,6	13,7	7,1	16,1

Fonte: Censo Escolar - Inep/MEC.

TABELA 79- Ensino fundamental regular - Taxa de abandono por série - Região Nordeste - 1999 a 2002.

Unidade Geográfica	1ª série	2ª série	3ª série	4ª série	5ª série	6ª série	7ª série	8ª série	Total
1999									
Brasil	**13,7**	**9,1**	**8,9**	**7,7**	**14,6**	**11,6**	**12,4**	**12,4**	**11,3**
Nordeste	**18,4**	**13,4**	**13,6**	**11,6**	**20,7**	**15,1**	**17,3**	**11,6**	**15,6**
Maranhão	15,7	12,8	12,0	12,1	16,4	12,6	12,8	10,4	13,6
Piauí	16,2	12,6	12,5	13,5	18,4	14,1	12,8	9,9	14,3
Ceará	11,8	9,0	9,7	9,1	13,6	11,5	10,4	8,7	10,6
R. G. do Norte	14,7	10,7	9,3	8,5	19,3	15,1	14,0	11,9	12,9
Paraíba	20,5	14,6	13,7	11,6	23,6	17,6	15,0	12,4	16,8
Pernambuco	17,5	12,6	11,5	10,6	24,0	18,8	16,7	15,0	15,9
Alagoas	22,9	16,6	15,7	14,1	24,1	18,6	17,4	14,3	18,9
Sergipe	19,6	13,9	13,0	11,9	19,6	15,4	14,0	13,6	15,7
Bahia	22,1	15,4	18,3	12,9	23,9	14,9	24,6	11,0	18,6
2000									
Brasil	**14,2**	**10,0**	**10,0**	**9,0**	**15,7**	**12,2**	**13,0**	**11,5**	**12,0**
Nordeste	**19,9**	**15,0**	**15,7**	**13,7**	**23,4**	**17,2**	**19,6**	**15,1**	**17,6**
Maranhão	16,2	13,2	12,2	12,1	17,6	13,2	13,6	11,0	14,0
Piauí	17,2	13,6	13,7	15,5	18,6	14,8	13,7	13,0	15,4
Ceará	11,9	9,1	9,8	9,2	13,6	10,3	10,0	17,6	11,5
R. G. do Norte	16,2	12,6	11,2	10,7	21,5	17,8	16,1	14,4	15,0
Paraíba	22,0	16,6	15,3	13,3	25,2	19,2	16,2	14,0	18,2
Pernambuco	17,4	13,0	12,2	10,9	24,4	19,9	17,8	16,0	16,4
Alagoas	22,0	16,4	16,5	15,9	25,7	20,0	17,8	15,0	19,1
Sergipe	19,5	14,7	14,1	13,9	23,9	19,3	18,7	17,1	17,6
Bahia	26,4	19,3	22,9	18,1	30,7	19,9	29,4	14,1	23,0
2001									
Brasil	**10,5**	**7,2**	**7,7**	**6,6**	**13,6**	**10,3**	**11,1**	**10,0**	**9,6**
Nordeste	**15,3**	**11,1**	**12,7**	**10,3**	**20,7**	**14,4**	**18,4**	**13,7**	**14,5**
Maranhão	12,7	10,4	10,2	9,3	15,6	10,8	12,1	9,7	11,4
Piauí	12,1	9,5	11,3	10,0	17,4	11,6	15,7	9,3	12,1
Ceará	7,1	5,2	6,2	6,0	10,4	8,2	8,0	18,8	8,8
R. G. do Norte	10,7	7,5	7,5	7,7	17,0	14,0	12,4	11,5	10,9
Paraíba	16,0	12,6	11,8	10,4	21,1	16,6	14,6	12,4	14,5
Pernambuco	13,3	9,9	9,9	8,8	22,6	18,6	16,7	15,8	14,3
Alagoas	15,8	12,0	12,0	11,0	22,6	19,1	17,7	15,2	15,4
Sergipe	13,9	10,7	10,3	10,5	19,0	15,9	15,5	13,5	13,4
Bahia	22,3	14,8	19,7	13,9	28,1	16,0	28,6	10,9	19,6
2002									
Brasil	**9,1**	**5,9**	**6,5**	**5,7**	**12,8**	**9,8**	**11,0**	**9,7**	**8,7**
Nordeste	**13,9**	**9,3**	**11,5**	**9,5**	**20,6**	**14,3**	**18,8**	**13,9**	**13,8**
Maranhão	11,2	8,7	8,7	8,6	13,9	10,4	12,7	8,8	10,3
Piauí	11,6	8,9	11,1	11,0	17,2	11,6	16,5	8,8	12,0
Ceará	7,0	5,0	5,8	5,9	11,5	9,1	8,2	19,2	9,0
R. G. do Norte	11,1	7,2	6,9	7,8	18,0	14,3	12,3	12,0	11,1
Paraíba	14,7	11,2	11,9	11,2	21,0	16,5	14,6	12,6	14,4
Pernambuco	11,6	7,4	7,9	7,3	21,3	18,3	16,8	16,8	13,1
Alagoas	14,1	9,4	10,4	9,6	21,1	18,0	17,4	15,3	14,0
Sergipe	13,3	9,0	9,7	10,2	18,4	15,3	15,2	15,2	13,0
Bahia	20,4	12,5	18,3	12,2	28,5	15,8	29,4	11,0	18,8

Fonte: Censo Escolar - Inep/MEC.

GRÁFICO 32

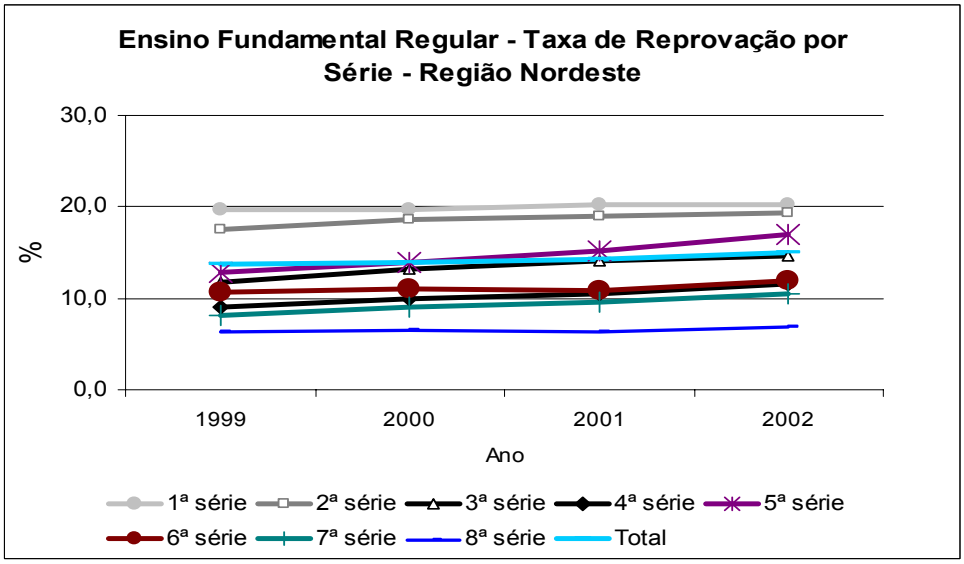

Fonte: IBGE – Pnad.

GRÁFICO 33

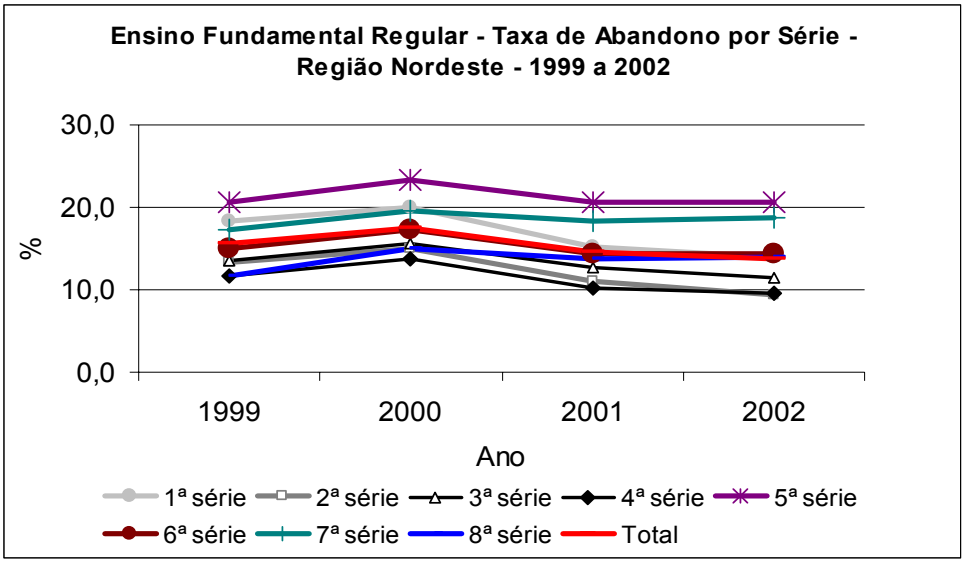

Fonte: IBGE – Pnad.

TABELA 80 - Ensino fundamental regular - Indicadores de desempenho - Região Nordeste - 1995 a 2001.

Unidade Geográfica	Tempo Médio Esperado de Permanência	Número Médio Esperado de Séries Concluídas	Taxa Média Esperada de Conclusão
		1995	
Brasil	**9,1**	**6,2**	**51,9**
Nordeste	**9,2**	**5,4**	**41,0**
Maranhão	9,3	5,2	39,1
Piauí	8,6	4,4	23,4
Ceará	8,9	6,5	65,5
R. G. do Norte	9,1	5,4	36,2
Paraíba	8,4	5,1	33,4
Pernambuco	9,1	5,3	37,8
Alagoas	9,3	5,0	36,6
Sergipe	10,0	5,6	41,0
Bahia	9,6	5,4	39,3
		1996	
Brasil	**9,1**	**6,5**	**58,4**
Nordeste	**9,2**	**5,7**	**44,1**
Maranhão	9,0	5,3	45,0
Piauí	9,5	5,1	33,8
Ceará	8,9	5,9	50,3
R. G. do Norte	9,8	6,2	52,4
Paraíba	9,1	5,7	46,2
Pernambuco	9,3	5,7	45,2
Alagoas	10,5	5,6	50,2
Sergipe	10,0	5,4	40,4
Bahia	9,0	5,7	45,3
		1997	
Brasil	**8,9**	**6,7**	**65,8**
Nordeste	**9,0**	**6,0**	**50,3**
Maranhão	8,3	5,3	43,1
Piauí	8,9	5,2	40,1
Ceará	8,9	6,6	60,7
R. G. do Norte	10,0	6,7	63,2
Paraíba	9,2	5,8	47,5
Pernambuco	9,3	6,1	53,0
Alagoas	9,7	5,5	44,9
Sergipe	9,4	5,8	52,1
Bahia	9,0	5,9	50,2
		1998	
Brasil	**8,6**	**6,7**	**63,0**
Nordeste	**9,0**	**6,4**	**53,1**
Maranhão	8,2	6,0	47,1
Piauí	8,7	5,8	42,1
Ceará	9,2	7,3	69,8
R. G. do Norte	9,8	6,5	57,2
Paraíba	9,0	6,3	51,1
Pernambuco	8,9	6,2	53,0
Alagoas	9,7	6,0	51,0
Sergipe	9,1	6,0	49,5
Bahia	9,2	6,4	51,3
		1999	
Brasil	**8,5**	**6,6**	**61,1**
Nordeste	**8,8**	**6,2**	**50,7**
Maranhão	8,1	5,8	44,7
Piauí	8,9	5,8	43,3
Ceará	8,6	6,7	63,8
R. G. do Norte	9,3	6,6	59,7
Paraíba	8,9	6,2	52,1
Pernambuco	8,9	6,2	51,0
Alagoas	9,7	6,3	57,2
Sergipe	9,1	6,1	47,6
Bahia	8,8	6,1	45,9
		2000	
Brasil	**8,5**	**6,6**	**59,3**
Nordeste	**9,0**	**6,2**	**49,5**
Maranhão	8,1	5,8	43,6
Piauí	8,7	5,8	43,0
Ceará	8,7	7,0	69,4
R. G. do Norte	9,1	6,4	50,1
Paraíba	9,0	6,0	47,0
Pernambuco	9,3	6,4	54,3
Alagoas	9,3	6,1	52,8
Sergipe	9,5	5,9	41,6
Bahia	9,4	5,9	44,6
		2001	
Brasil	**8,5**	**6,6**	**62,3**
Nordeste	**8,8**	**6,0**	**50,3**
Maranhão	7,9	5,8	46,5
Piauí	8,3	5,6	39,6
Ceará	8,3	6,7	63,8
R. G. do Norte	8,9	6,4	55,9
Paraíba	9,0	6,1	51,4
Pernambuco	9,1	6,2	53,6
Alagoas	9,0	5,9	50,4
Sergipe	9,0	5,8	45,9
Bahia	9,1	5,7	44,6

Fonte: Censo Escolar - Inep/MEC.

GRÁFICO 34

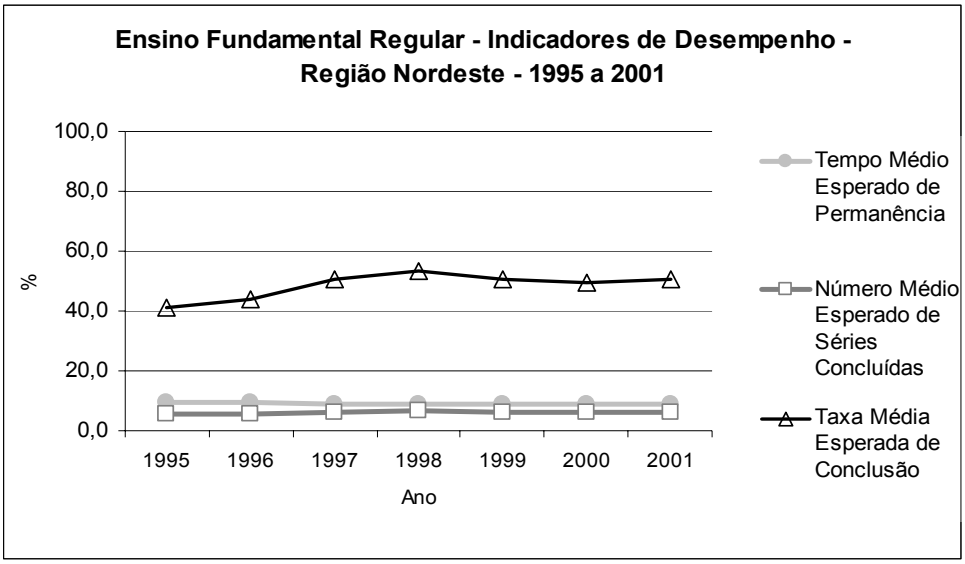

Fonte: Censo Escolar – Inep/ MEC.

TABELA 81- Ensino fundamental regular – 1ª a 4ª série - Percentual de funções docentes por grau de formação - Região Nordeste - 1999 a 2003

Unidade Geográfica	Fundamental (completo e incompleto)	Médio (completo)	Superior Completo (com e sem licenciatura)
1999			
Brasil	**9,6**	**67,1**	**23,3**
Nordeste	**17,0**	**74,1**	**8,9**
Maranhão	27,4	70,8	1,9
Piauí	25,0	71,4	3,6
Ceará	19,2	73,3	7,5
R. G. do Norte	9,5	77,5	12,9
Paraíba	16,5	66,2	17,3
Pernambuco	6,8	68,9	24,3
Alagoas	14,7	76,4	8,9
Sergipe	15,7	73,7	10,6
Bahia	15,5	80,8	3,7
2000			
Brasil	**8,1**	**67,3**	**24,6**
Nordeste	**14,4**	**76,1**	**9,5**
Maranhão	24,1	73,9	2,0
Piauí	20,2	75,7	4,1
Ceará	17,0	71,8	11,2
R. G. do Norte	6,5	79,4	14,2
Paraíba	14,3	67,6	18,1
Pernambuco	6,2	71,2	22,6
Alagoas	11,9	79,4	8,7
Sergipe	15,2	73,6	11,2
Bahia	12,7	83,3	4,0
2001			
Brasil	**5,7**	**67,1**	**27,1**
Nordeste	**10,4**	**78,0**	**11,6**
Maranhão	18,2	79,5	2,3
Piauí	11,9	83,3	4,7
Ceará	10,7	67,3	21,9
R. G. do Norte	3,4	80,1	16,6
Paraíba	11,8	70,8	17,4
Pernambuco	5,3	71,6	23,1
Alagoas	5,6	84,8	9,6
Sergipe	12,7	76,0	11,3
Bahia	10,0	84,9	5,1
2002			
Brasil	**2,8**	**66,9**	**30,3**
Nordeste	**5,1**	**80,0**	**14,9**
Maranhão	11,2	85,3	3,5
Piauí	4,7	88,7	6,6
Ceará	2,9	64,4	32,7
R. G. do Norte	2,4	78,5	19,1
Paraíba	4,8	73,3	21,9
Pernambuco	1,9	73,1	25,0
Alagoas	3,9	85,4	10,7
Sergipe	2,3	85,8	11,9
Bahia	6,2	86,6	7,2
2003			
Brasil	**1,8**	**62,1**	**36,1**
Nordeste	**3,0**	**76,6**	**20,4**
Maranhão	6,1	86,8	7,1
Piauí	2,7	85,4	11,9
Ceará	2,0	57,2	40,8
R. G. do Norte	1,4	66,3	32,3
Paraíba	3,5	66,8	29,7
Pernambuco	2,3	66,9	30,8
Alagoas	2,2	84,0	13,7
Sergipe	2,1	71,3	26,6
Bahia	2,9	88,4	8,7

Fonte: Censo Escolar - Inep/MEC.

TABELA 82 - Ensino fundamental regular – 5ª a 8ª série - Percentual de funções docentes por grau de formação - Região Nordeste – 1999 a 2003

Unidade Geográfica	Fundamental (completo e incompleto)	Médio (completo)	Superior Completo (com e sem licenciatura)
1999			
Brasil	**0,6**	**25,3**	**74,0**
Nordeste	**1,1**	**45,8**	**53,1**
Maranhão	0,4	77,7	21,9
Piauí	1,9	65,0	33,1
Ceará	1,6	42,1	56,3
R. G. do Norte	0,9	39,0	60,1
Paraíba	0,7	18,1	81,2
Pernambuco	0,3	9,9	89,9
Alagoas	0,8	39,7	59,6
Sergipe	0,7	48,4	50,9
Bahia	1,6	59,6	38,8
2000			
Brasil	**0,6**	**25,3**	**74,1**
Nordeste	**1,0**	**45,7**	**53,3**
Maranhão	0,8	75,2	24,1
Piauí	1,1	66,7	32,2
Ceará	1,7	39,8	58,4
R. G. do Norte	0,2	39,2	60,6
Paraíba	0,8	18,4	80,9
Pernambuco	0,2	10,2	89,5
Alagoas	0,6	41,1	58,3
Sergipe	0,5	50,1	49,4
Bahia	1,5	58,2	40,2
2001			
Brasil	**0,4**	**25,2**	**74,4**
Nordeste	**0,6**	**45,6**	**53,8**
Maranhão	0,5	76,4	23,1
Piauí	0,6	67,6	31,8
Ceará	0,9	34,4	64,8
R. G. do Norte	0,4	36,3	63,4
Paraíba	0,6	19,8	79,6
Pernambuco	0,2	10,9	88,9
Alagoas	0,5	42,9	56,6
Sergipe	0,5	48,3	51,2
Bahia	0,9	59,0	40,1
2002			
Brasil	**0,3**	**24,6**	**75,1**
Nordeste	**0,4**	**44,3**	**55,3**
Maranhão	0,5	72,0	27,6
Piauí	0,5	63,3	36,2
Ceará	0,4	30,9	68,7
R. G. do Norte	0,4	33,5	66,1
Paraíba	0,4	20,8	78,8
Pernambuco	0,2	11,8	88,1
Alagoas	0,4	41,6	57,9
Sergipe	0,1	45,4	54,4
Bahia	0,3	58,8	40,8
2003			
Brasil	**0,2**	**22,7**	**77,1**
Nordeste	**0,3**	**40,1**	**59,6**
Maranhão	0,1	66,2	33,8
Piauí	0,2	50,1	49,7
Ceará	0,4	27,4	72,2
R. G. do Norte	0,2	27,0	72,8
Paraíba	0,1	18,8	81,1
Pernambuco	0,1	10,7	89,2
Alagoas	0,3	38,3	61,4
Sergipe	0,2	26,7	73,1
Bahia	0,4	57,1	42,6

Fonte: Censo Escolar - Inep/MEC.

TABELA 83 - Ensino fundamental regular - Total - Percentual de funções docentes por grau de formação - Região Nordeste –1999 a 2003

Unidade Geográfica	Fundamental (completo e incompleto)	Médio (completo)	Superior Completo (com e sem licenciatura)
		1999	
Brasil	**5,4**	**47,7**	**46,9**
Nordeste	**11,1**	**63,6**	**25,4**
Maranhão	18,1	73,1	8,8
Piauí	16,9	69,1	14,0
Ceará	12,8	61,9	25,3
R. G. do Norte	6,2	62,7	31,1
Paraíba	11,0	49,6	39,3
Pernambuco	4,0	44,1	51,8
Alagoas	9,8	63,6	26,6
Sergipe	9,7	63,6	26,7
Bahia	10,3	72,8	16,9
		2000	
Brasil	**4,5**	**47,2**	**48,3**
Nordeste	**9,1**	**64,1**	**26,8**
Maranhão	15,5	74,4	10,1
Piauí	13,0	72,3	14,7
Ceará	10,9	59,0	30,2
R. G. do Norte	4,0	63,2	32,9
Paraíba	9,4	49,7	40,9
Pernambuco	3,6	45,0	51,4
Alagoas	7,7	65,1	27,1
Sergipe	9,3	64,1	26,6
Bahia	8,2	73,3	18,5
		2001	
Brasil	**3,1**	**46,7**	**50,2**
Nordeste	**6,3**	**64,4**	**29,3**
Maranhão	11,2	78,3	10,6
Piauí	7,3	76,9	15,8
Ceará	6,4	53,0	40,6
R. G. do Norte	2,1	61,9	36,0
Paraíba	7,4	50,7	41,8
Pernambuco	3,1	44,7	52,3
Alagoas	3,7	68,9	27,5
Sergipe	7,5	64,1	28,4
Bahia	6,1	74,0	19,9
		2002	
Brasil	**1,6**	**45,8**	**52,6**
Nordeste	**3,0**	**64,2**	**32,8**
Maranhão	6,7	79,6	13,7
Piauí	2,9	77,7	19,5
Ceará	1,8	49,0	49,2
R. G. do Norte	1,5	58,8	39,7
Paraíba	3,0	51,4	45,6
Pernambuco	1,1	45,1	53,8
Alagoas	2,5	67,4	30,1
Sergipe	1,3	67,8	30,9
Bahia	3,5	74,0	22,5
		2003	
Brasil	**1,0**	**42,2**	**56,8**
Nordeste	**1,7**	**59,8**	**38,4**
Maranhão	3,4	77,6	19,1
Piauí	1,6	69,9	28,5
Ceará	1,3	43,3	55,4
R. G. do Norte	0,9	49,0	50,1
Paraíba	2,0	45,4	52,6
Pernambuco	1,3	40,8	57,9
Alagoas	1,4	64,4	34,2
Sergipe	1,2	50,7	48,0
Bahia	1,7	73,5	24,8

Fonte: Censo Escolar - Inep/MEC.

TABELA 84 - Ensino fundamental regular – Percentual de funções docentes com formação superior - Região Nordeste – 1999 a 2003

Unidade Geográfica	1ª a 4ª	5ª a 8ª	Total
		1999	
Brasil	**23,3**	**74,0**	**46,9**
Nordeste	**8,9**	**53,1**	**25,4**
Maranhão	1,9	21,9	8,8
Piauí	3,6	33,1	14,0
Ceará	7,5	56,3	25,3
R. G. do Norte	12,9	60,1	31,1
Paraíba	17,3	81,2	39,3
Pernambuco	24,3	89,9	51,8
Alagoas	8,9	59,6	26,6
Sergipe	10,6	50,9	26,7
Bahia	3,7	38,8	16,9
		2000	
Brasil	**24,6**	**74,1**	**48,3**
Nordeste	**9,5**	**53,3**	**26,8**
Maranhão	2,0	24,1	10,1
Piauí	4,1	32,2	14,7
Ceará	11,2	58,4	30,2
R. G. do Norte	14,2	60,6	32,9
Paraíba	18,1	80,9	40,9
Pernambuco	22,6	89,5	51,4
Alagoas	8,7	58,3	27,1
Sergipe	11,2	49,4	26,6
Bahia	4,0	40,2	18,5
		2001	
Brasil	**27,1**	**74,4**	**50,2**
Nordeste	**11,6**	**53,8**	**29,3**
Maranhão	2,3	23,1	10,6
Piauí	4,7	31,8	15,8
Ceará	21,9	64,8	40,6
R. G. do Norte	16,6	63,4	36,0
Paraíba	17,4	79,6	41,8
Pernambuco	23,1	88,9	52,3
Alagoas	9,6	56,6	27,5
Sergipe	11,3	51,2	28,4
Bahia	5,1	40,1	19,9
		2002	
Brasil	**30,3**	**75,1**	**52,6**
Nordeste	**14,9**	**55,3**	**32,8**
Maranhão	3,5	27,6	13,7
Piauí	6,6	36,2	19,5
Ceará	32,7	68,7	49,2
R. G. do Norte	19,1	66,1	39,7
Paraíba	21,9	78,8	45,6
Pernambuco	25,0	88,1	53,8
Alagoas	10,7	57,9	30,1
Sergipe	11,9	54,4	30,9
Bahia	7,2	40,8	22,5
		2003	
Brasil	**36,1**	**77,1**	**56,8**
Nordeste	**20,4**	**59,6**	**38,4**
Maranhão	7,1	33,8	19,1
Piauí	11,9	49,7	28,5
Ceará	40,8	72,2	55,4
R. G. do Norte	32,3	72,8	50,1
Paraíba	29,7	81,1	52,6
Pernambuco	30,8	89,2	57,9
Alagoas	13,7	61,4	34,2
Sergipe	26,6	73,1	48,0
Bahia	8,7	42,6	24,8

Fonte: Censo Escolar - Inep/MEC.

GRÁFICO 35

Percentual de docentes com ensino fundamental completo e incompleto atuando no ensino fundamental regular - Região Nordeste e estados

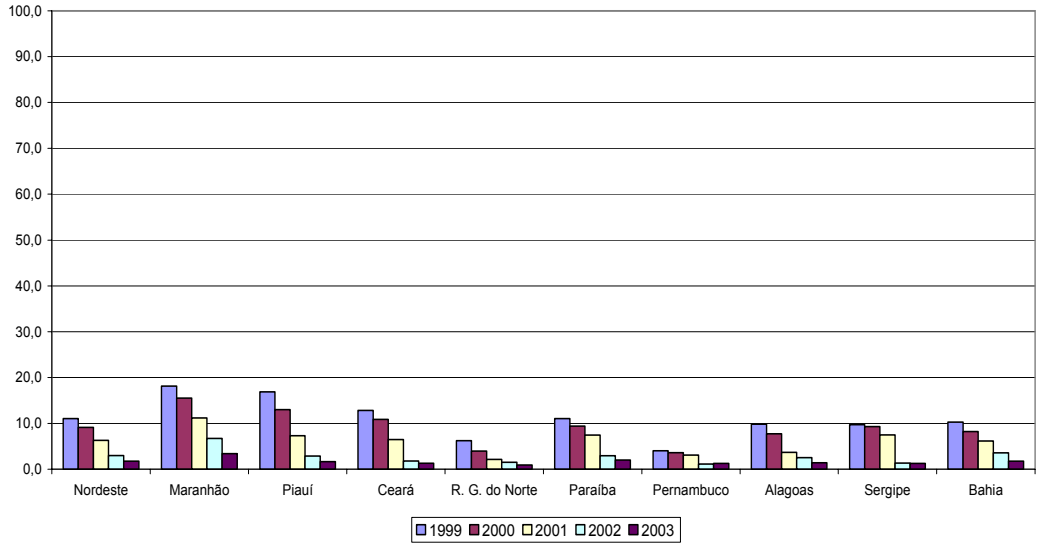

Fonte: Censo Escolar – Inep/ MEC

GRÁFICO 36

Percentual de docentes com ensino médio completo atuando no ensino fundamental regular - Região Nordeste e estados

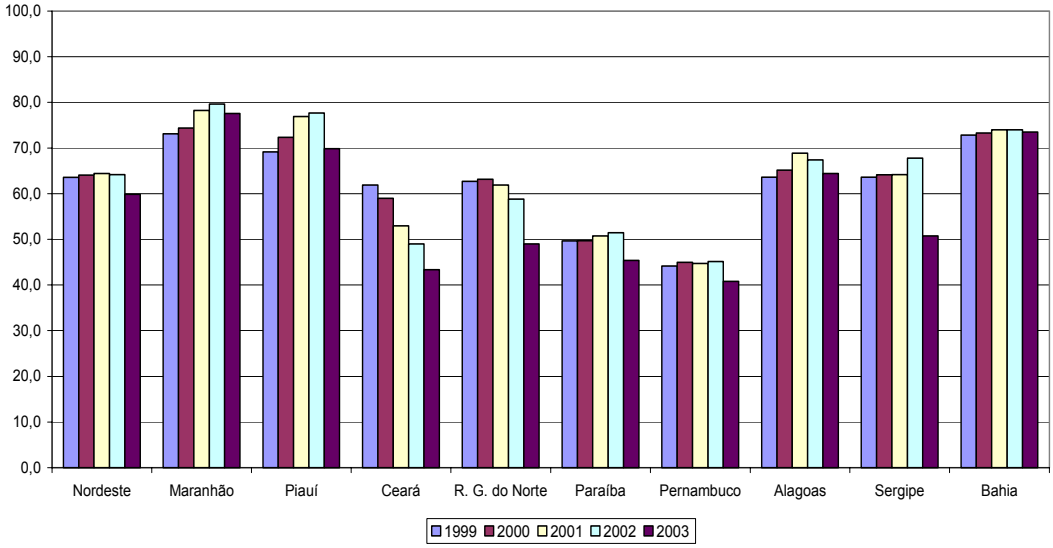

Fonte: Censo Escolar – Inep/ MEC.

GRÁFICO 37

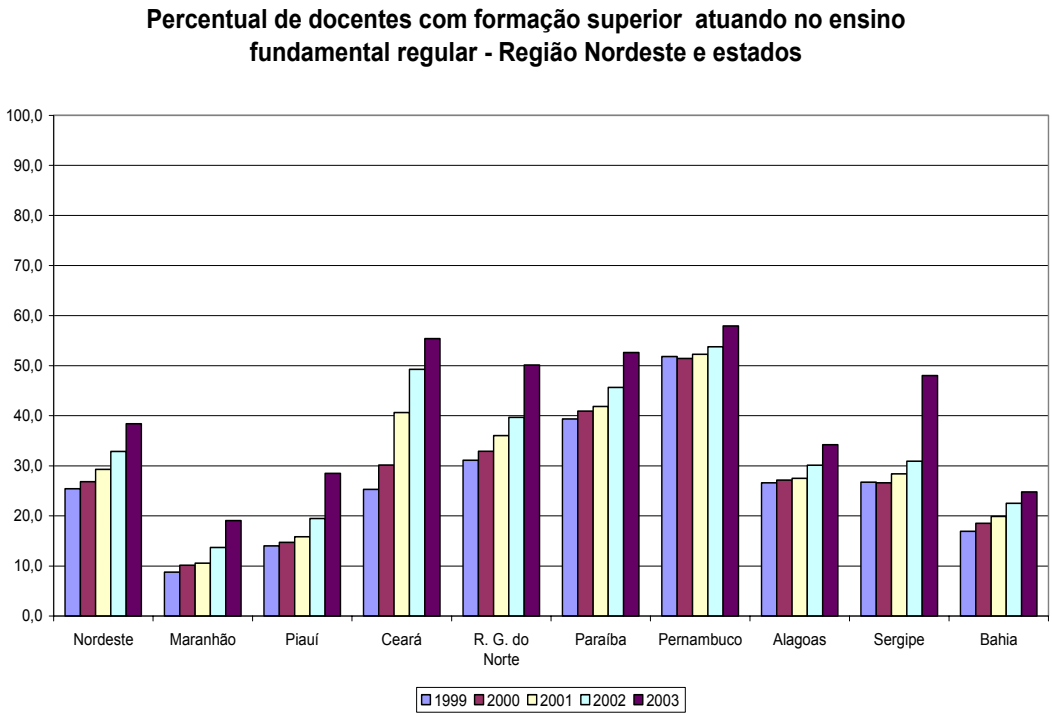

Fonte: Censo Escolar – Inep/ MEC.

GRÁFICO 38

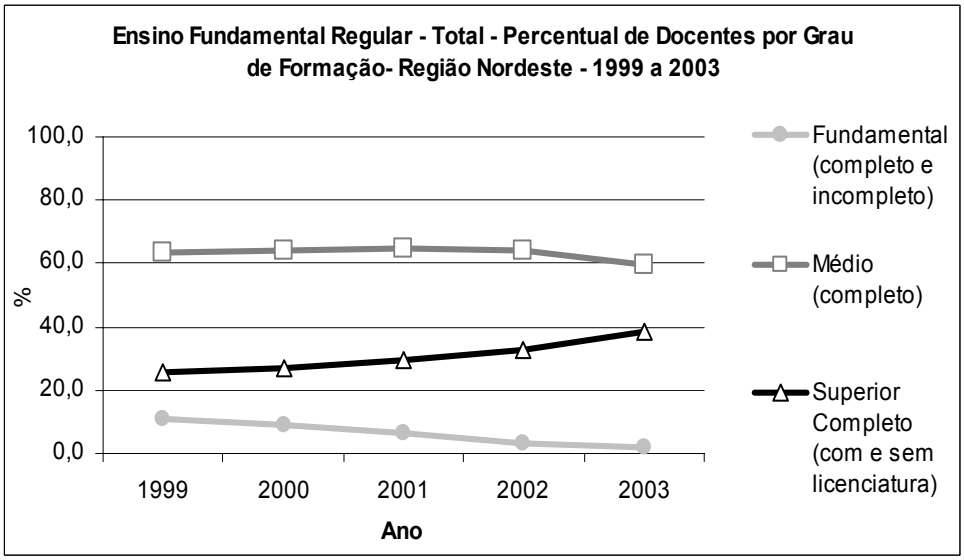

Fonte: Censo Escolar – Inep/ MEC.

GRÁFICO 39

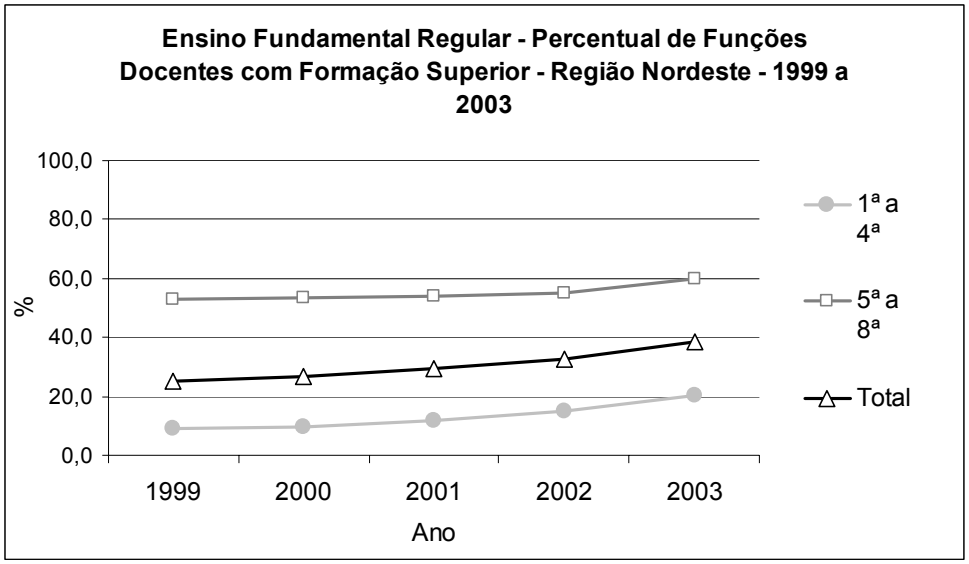

Fonte: Censo Escolar – Inep/ MEC.

TABELA 85- Ensino fundamental regular - Percentual de alunos atendidos segundo infra-estrutura disponível nas escolas - Região Nordeste - 1999 a 2003

Unidade Geográfica	Biblioteca	Lab. de Informática	Lab. de Ciências	Quadra de Esportes	Acesso à Internet
1999					
Brasil	**57,1**	**19,5**	**21,1**	**50,4**	**8,7**
Nordeste	**33,1**	**8,6**	**5,8**	**25,9**	**3,4**
Maranhão	20,5	4,6	2,7	18,4	1,1
Piauí	22,9	5,6	6,6	18,4	1,4
Ceará	44,8	14,5	6,1	38,4	5,7
R. G. do Norte	46,7	9,7	9,1	27,2	4,2
Paraíba	31,2	5,3	8,0	23,9	2,5
Pernambuco	47,2	11,3	8,7	33,3	4,7
Alagoas	31,5	8,0	4,0	16,3	2,7
Sergipe	35,0	8,6	9,0	26,2	4,1
Bahia	26,1	7,4	4,3	22,9	3,0
2000					
Brasil	**58,4**	**22,3**	**20,6**	**51,0**	**18,8**
Nordeste	**36,1**	**10,4**	**5,7**	**26,5**	**4,8**
Maranhão	24,5	6,8	2,7	17,8	1,7
Piauí	27,2	7,7	6,5	19,5	3,4
Ceará	49,3	16,5	6,2	39,0	9,0
R. G. do Norte	48,3	11,5	8,9	27,7	5,1
Paraíba	36,3	7,6	7,8	24,1	3,5
Pernambuco	49,6	13,6	8,4	32,8	7,4
Alagoas	33,8	8,8	4,1	17,7	3,1
Sergipe	36,6	10,1	9,0	29,8	5,3
Bahia	27,9	8,8	4,2	23,9	3,7
2001					
Brasil	**55,6**	**23,9**	**19,2**	**48,8**	**25,4**
Nordeste	**35,2**	**11,4**	**5,9**	**27,8**	**7,1**
Maranhão	25,1	8,0	2,5	18,8	3,5
Piauí	26,5	8,8	7,5	20,2	5,3
Ceará	48,8	17,5	6,6	41,5	12,1
R. G. do Norte	45,9	12,0	9,1	29,4	7,9
Paraíba	36,2	8,6	6,8	27,2	4,2
Pernambuco	49,7	16,0	9,4	34,1	8,2
Alagoas	28,9	8,9	4,0	19,6	4,3
Sergipe	32,7	12,5	9,1	30,1	7,0
Bahia	27,1	9,1	4,3	24,6	7,0
2002					
Brasil	**56,4**	**27,2**	**19,4**	**53,8**	**29,8**
Nordeste	**36,5**	**13,5**	**6,3**	**28,6**	**11,8**
Maranhão	25,5	9,6	2,6	19,0	5,1
Piauí	26,4	9,0	7,1	21,7	6,1
Ceará	51,1	20,9	6,4	43,2	24,4
R. G. do Norte	46,7	13,8	8,9	29,7	9,3
Paraíba	38,3	10,9	8,8	29,3	6,2
Pernambuco	48,9	18,0	9,0	34,3	20,0
Alagoas	32,0	12,1	4,9	20,2	4,8
Sergipe	34,2	13,1	8,1	30,6	7,1
Bahia	28,7	10,9	5,3	25,2	9,1
2003					
Brasil	**57,4**	**30,9**	**19,9**	**54,7**	**33,1**
Nordeste	**37,4**	**16,7**	**7,6**	**30,8**	**15,3**
Maranhão	25,0	11,2	5,5	20,5	9,5
Piauí	26,0	11,3	7,3	23,0	8,1
Ceará	53,0	21,4	7,3	44,2	23,9
R. G. do Norte	46,3	16,3	8,2	32,0	10,2
Paraíba	39,6	14,5	10,1	40,7	9,2
Pernambuco	50,7	27,7	11,4	36,8	31,8
Alagoas	31,9	14,7	6,0	22,8	7,7
Sergipe	31,9	16,5	7,7	31,5	9,3
Bahia	29,9	13,4	6,2	26,0	11,2

Fonte: Censo Escolar - Inep/MEC.

TABELA 86 - Ensino fundamental regular - Percentual de alunos atendidos por biblioteca por dependência administrativa - Região Nordeste - 1999 a 2003

Unidade Geográfica	Federal	Estadual	Municipal	Particular
		1999		
Brasil	**97,2**	**68,9**	**38,7**	**87,9**
Nordeste	**80,8**	**48,7**	**17,9**	**79,4**
Maranhão	100,0	41,6	9,3	63,6
Piauí	100,0	28,7	11,3	83,9
Ceará	100,0	72,0	26,4	86,7
R. G. do Norte	100,0	57,5	27,5	88,9
Paraíba	-	43,6	14,4	80,2
Pernambuco	61,6	70,6	24,4	71,9
Alagoas	0,0	45,0	19,5	87,0
Sergipe	100,0	41,7	19,1	82,6
Bahia	64,0	36,2	15,3	79,4
		2000		
Brasil	**97,9**	**70,7**	**41,0**	**88,4**
Nordeste	**85,8**	**51,8**	**22,0**	**81,3**
Maranhão	100,0	48,6	12,4	69,2
Piauí	100,0	34,1	15,7	88,5
Ceará	100,0	83,6	31,4	86,4
R. G. do Norte	100,0	57,9	31,2	90,2
Paraíba	-	49,3	20,4	82,3
Pernambuco	68,2	73,5	28,6	74,6
Alagoas	-	44,6	23,8	85,0
Sergipe	100,0	42,0	22,5	87,9
Bahia	70,3	36,6	18,6	81,3
		2001		
Brasil	**96,4**	**69,0**	**37,7**	**88,1**
Nordeste	**88,8**	**49,8**	**22,2**	**83,0**
Maranhão	100,0	49,4	13,3	71,5
Piauí	100,0	30,3	17,0	90,8
Ceará	100,0	80,4	33,7	88,0
R. G. do Norte	100,0	57,7	28,3	86,8
Paraíba	-	48,6	20,8	83,6
Pernambuco	64,7	74,5	29,2	77,2
Alagoas	-	39,2	19,7	87,8
Sergipe	100,0	37,9	19,4	86,9
Bahia	100,0	34,7	18,5	83,6
		2002		
Brasil	**99,7**	**70,8**	**39,0**	**87,9**
Nordeste	**97,7**	**51,3**	**24,2**	**83,0**
Maranhão	100,0	50,6	14,4	68,5
Piauí	100,0	33,5	16,6	88,9
Ceará	100,0	76,3	39,3	88,8
R. G. do Norte	100,0	58,4	29,9	87,7
Paraíba	-	51,2	23,8	81,9
Pernambuco	91,1	74,0	28,6	77,9
Alagoas	-	43,8	23,1	87,3
Sergipe	100,0	42,2	20,3	88,1
Bahia	100,0	37,5	19,9	84,2
		2003		
Brasil	**99,9**	**72,8**	**40,4**	**87,0**
Nordeste	**99,4**	**53,8**	**25,6**	**83,2**
Maranhão	100,0	50,4	14,5	65,6
Piauí	100,0	33,1	16,8	89,5
Ceará	100,0	75,4	43,1	89,5
R. G. do Norte	100,0	58,8	29,7	88,2
Paraíba	-	51,9	25,8	82,8
Pernambuco	97,6	73,4	32,0	79,2
Alagoas	-	46,6	21,7	87,7
Sergipe	100,0	38,3	19,4	87,8
Bahia	100,0	43,0	21,0	84,6

Fonte: Censo Escolar - Inep/MEC.

TABELA 87 - Ensino fundamental regular - Percentual de alunos atendidos por lab. de informática por dependência administrativa - Região Nordeste - 1999 a 2003.

Unidade Geográfica	Federal	Estadual	Municipal	Particular
		1999		
Brasil	**90,0**	**19,9**	**8,5**	**71,4**
Nordeste	**80,5**	**8,0**	**2,5**	**54,5**
Maranhão	100,0	5,7	1,2	42,2
Piauí	100,0	1,7	2,9	41,8
Ceará	100,0	22,2	2,9	62,7
R. G. do Norte	100,0	3,3	3,3	68,2
Paraíba	-	1,2	0,7	49,5
Pernambuco	60,6	5,3	4,2	58,8
Alagoas	0,0	9,4	1,3	56,7
Sergipe	100,0	6,8	1,7	54,9
Bahia	64,0	8,9	2,9	47,6
		2000		
Brasil	**93,3**	**23,7**	**11,2**	**73,2**
Nordeste	**84,7**	**11,0**	**4,1**	**57,0**
Maranhão	95,2	12,0	1,8	48,7
Piauí	100,0	6,0	3,8	46,2
Ceará	100,0	28,5	4,6	64,7
R. G. do Norte	100,0	4,2	5,4	73,2
Paraíba	-	5,4	2,5	50,1
Pernambuco	68,2	8,2	6,3	59,9
Alagoas	-	10,3	2,4	60,3
Sergipe	100,0	7,7	3,6	58,4
Bahia	70,3	10,4	4,6	48,8
		2001		
Brasil	**94,7**	**26,0**	**12,7**	**73,7**
Nordeste	**85,9**	**12,8**	**4,9**	**58,2**
Maranhão	91,4	16,0	2,5	46,3
Piauí	100,0	8,3	3,9	52,4
Ceará	100,0	35,4	4,5	68,3
R. G. do Norte	100,0	5,7	4,8	74,6
Paraíba	-	6,3	3,4	51,0
Pernambuco	62,3	10,9	9,4	58,3
Alagoas	-	10,4	3,1	66,4
Sergipe	100,0	12,4	4,7	59,2
Bahia	100,0	10,4	5,1	49,3
		2002		
Brasil	**96,0**	**30,2**	**16,0**	**75,0**
Nordeste	**94,6**	**16,0**	**6,6**	**59,5**
Maranhão	91,9	21,8	3,2	44,2
Piauí	100,0	7,6	4,7	55,5
Ceará	100,0	40,4	8,8	69,7
R. G. do Norte	100,0	8,3	5,6	73,4
Paraíba	-	7,5	6,8	52,1
Pernambuco	88,0	14,3	11,1	59,0
Alagoas	-	19,0	4,7	69,7
Sergipe	100,0	14,6	5,5	56,6
Bahia	100,0	13,3	6,2	53,4
		2003		
Brasil	**93,8**	**34,8**	**19,7**	**75,1**
Nordeste	**96,3**	**24,5**	**8,5**	**60,3**
Maranhão	90,1	26,7	4,2	42,1
Piauí	100,0	12,7	5,7	59,2
Ceará	100,0	48,3	8,6	71,3
R. G. do Norte	100,0	9,0	9,9	71,9
Paraíba	-	11,3	10,9	51,8
Pernambuco	97,6	39,7	14,4	58,0
Alagoas	-	23,9	6,0	75,4
Sergipe	100,0	17,0	9,0	63,8
Bahia	100,0	18,5	8,3	55,5

Fonte: Censo Escolar - Inep/MEC.

TABELA 88 - Ensino fundamental regular - Percentual de alunos atendidos por lab. de ciências por dependência administrativa - Região Nordeste - 1999 a 2003.

Unidade Geográfica	Federal	Estadual	Municipal	Particular
		1999		
Brasil	**93,4**	**26,0**	**8,5**	**57,2**
Nordeste	**80,5**	**7,0**	**1,1**	**34,7**
Maranhão	100,0	5,3	0,6	16,9
Piauí	100,0	4,7	2,3	46,2
Ceará	100,0	6,0	0,5	37,5
R. G. do Norte	100,0	11,5	0,6	38,5
Paraíba	-	11,9	0,8	35,3
Pernambuco	60,6	8,5	2,5	35,2
Alagoas	0,0	5,7	0,8	24,8
Sergipe	100,0	11,4	0,8	38,9
Bahia	64,0	4,7	1,1	36,5
		2000		
Brasil	**97,1**	**25,6**	**8,5**	**57,9**
Nordeste	**84,7**	**6,8**	**1,2**	**36,2**
Maranhão	95,2	5,0	0,5	20,0
Piauí	100,0	4,5	2,4	48,2
Ceará	100,0	6,6	0,8	40,0
R. G. do Norte	100,0	10,3	0,6	43,7
Paraíba	-	11,0	1,2	36,0
Pernambuco	68,2	8,0	2,2	36,0
Alagoas	-	6,0	1,0	24,3
Sergipe	100,0	13,5	0,6	32,9
Bahia	70,3	4,5	1,3	37,6
		2001		
Brasil	**94,6**	**23,8**	**7,9**	**57,9**
Nordeste	**85,9**	**7,4**	**1,3**	**37,1**
Maranhão	91,4	4,5	0,5	20,5
Piauí	100,0	5,8	3,0	54,3
Ceará	100,0	8,3	1,2	38,3
R. G. do Norte	100,0	11,4	1,1	40,3
Paraíba	-	8,3	1,2	37,2
Pernambuco	62,3	11,6	2,0	36,8
Alagoas	-	5,8	0,7	32,4
Sergipe	100,0	11,2	1,5	43,7
Bahia	100,0	5,1	1,3	36,8
		2002		
Brasil	**96,0**	**24,7**	**7,8**	**58,4**
Nordeste	**94,6**	**8,8**	**1,2**	**38,0**
Maranhão	91,9	4,7	0,5	20,7
Piauí	100,0	6,0	2,5	55,4
Ceará	100,0	7,5	0,8	42,1
R. G. do Norte	100,0	9,2	1,5	43,9
Paraíba	-	14,0	1,5	35,3
Pernambuco	88,0	11,6	1,7	35,8
Alagoas	-	9,9	0,6	35,6
Sergipe	100,0	11,6	1,0	39,2
Bahia	100,0	7,6	1,4	38,2
		2003		
Brasil	**95,5**	**26,8**	**7,7**	**58,0**
Nordeste	**90,5**	**14,3**	**1,3**	**37,6**
Maranhão	90,1	19,4	0,3	19,9
Piauí	100,0	6,0	2,9	54,0
Ceará	100,0	13,2	1,1	41,4
R. G. do Norte	0,0	7,7	2,0	40,5
Paraíba	-	17,8	1,9	34,6
Pernambuco	97,6	18,5	1,9	36,6
Alagoas	-	13,9	0,4	37,7
Sergipe	100,0	11,1	0,8	37,6
Bahia	100,0	12,6	1,4	38,6

Fonte: Censo Escolar - Inep/MEC.

TABELA 89 - Ensino fundamental regular - percentual de alunos atendidos por quadra de esportes por dependência administrativa - Região Nordeste - 1999 a 2003.

Unidade Geográfica	Federal	Estadual	Municipal	Particular
		1999		
Brasil	**94,7**	**63,5**	**31,4**	**77,6**
Nordeste	**71,2**	**40,0**	**13,0**	**61,8**
Maranhão	100,0	39,8	7,7	51,3
Piauí	0,0	24,8	8,5	64,1
Ceará	100,0	55,1	25,2	74,8
R. G. do Norte	100,0	29,8	16,1	67,8
Paraíba	-	37,2	8,7	59,1
Pernambuco	60,6	50,1	15,1	58,4
Alagoas	0,0	22,1	8,9	57,6
Sergipe	0,0	33,7	12,5	57,7
Bahia	64,0	38,6	10,7	57,1
		2000		
Brasil	**94,2**	**64,3**	**33,1**	**77,9**
Nordeste	**80,6**	**40,2**	**14,6**	**62,4**
Maranhão	95,2	39,0	7,5	52,5
Piauí	0,0	25,7	10,4	65,0
Ceará	100,0	55,4	27,6	74,5
R. G. do Norte	100,0	30,0	17,8	65,5
Paraíba	-	35,8	10,1	62,7
Pernambuco	68,2	50,1	16,0	57,8
Alagoas	-	23,0	10,4	64,6
Sergipe	100,0	39,0	15,2	64,1
Bahia	70,3	39,5	12,5	56,6
		2001		
Brasil	**85,1**	**60,2**	**33,1**	**79,2**
Nordeste	**85,9**	**41,4**	**16,3**	**67,5**
Maranhão	91,4	40,9	8,1	60,6
Piauí	100,0	26,3	11,1	70,5
Ceará	100,0	61,3	30,0	79,9
R. G. do Norte	100,0	30,6	20,1	72,1
Paraíba	-	38,1	14,0	66,3
Pernambuco	62,3	50,6	18,3	61,5
Alagoas	-	24,7	13,0	70,2
Sergipe	100,0	39,7	16,5	66,2
Bahia	100,0	40,1	13,4	62,2
		2002		
Brasil	**94,8**	**67,6**	**37,6**	**81,7**
Nordeste	**94,6**	**42,5**	**17,7**	**67,2**
Maranhão	91,9	43,9	8,5	53,9
Piauí	100,0	31,8	11,7	73,0
Ceará	100,0	61,0	33,3	80,4
R. G. do Norte	100,0	33,2	19,4	67,4
Paraíba	-	41,8	15,8	67,6
Pernambuco	88,0	49,6	19,9	61,2
Alagoas	-	27,2	13,7	67,0
Sergipe	100,0	42,2	16,8	67,2
Bahia	100,0	39,7	14,9	64,5
		2003		
Brasil	**93,3**	**70,5**	**40,1**	**82,0**
Nordeste	**96,3**	**47,1**	**20,3**	**67,2**
Maranhão	90,1	46,7	10,6	49,0
Piauí	100,0	38,6	12,6	70,0
Ceará	100,0	63,2	35,0	80,8
R. G. do Norte	100,0	32,0	24,4	69,6
Paraíba	-	55,7	27,6	68,6
Pernambuco	97,6	55,5	21,2	61,5
Alagoas	-	28,3	16,6	71,4
Sergipe	100,0	42,8	18,9	65,3
Bahia	100,0	43,9	16,6	65,4

Fonte: Censo Escolar - Inep/MEC.

TABELA 90- Ensino fundamental regular - Percentual de alunos atendidos por aceso à internet por dependência administrativa - Região Nordeste - 1999 a 2003.

Unidade Geográfica	Federal	Estadual	Municipal	Particular
		1999		
Brasil	**68,1**	**6,2**	**3,5**	**46,3**
Nordeste	**43,2**	**1,8**	**0,4**	**30,7**
Maranhão	0,0	0,0	0,1	18,9
Piauí	0,0	0,0	0,0	18,0
Ceará	100,0	8,4	0,0	31,6
R. G. do Norte	100,0	0,0	0,0	41,9
Paraíba	-	0,0	0,0	27,8
Pernambuco	60,6	1,4	1,1	29,7
Alagoas	0,0	0,6	0,0	31,0
Sergipe	100,0	0,3	0,0	46,4
Bahia	0,0	1,9	0,8	34,8
		2000		
Brasil	**77,6**	**21,7**	**8,5**	**57,4**
Nordeste	**57,3**	**3,1**	**1,3**	**39,5**
Maranhão	0,0	0,3	0,1	30,8
Piauí	0,0	1,1	1,7	26,7
Ceará	100,0	19,4	0,4	40,1
R. G. do Norte	100,0	0,5	0,7	46,8
Paraíba	-	0,2	0,5	37,1
Pernambuco	68,2	1,6	4,0	38,1
Alagoas	-	0,0	0,0	40,9
Sergipe	100,0	1,0	1,3	48,9
Bahia	70,3	1,5	1,5	44,3
		2001		
Brasil	**80,6**	**30,5**	**12,7**	**68,8**
Nordeste	**83,5**	**7,4**	**2,0**	**45,9**
Maranhão	91,4	4,0	0,7	39,0
Piauí	0,0	1,5	4,2	31,7
Ceará	100,0	29,7	1,8	46,4
R. G. do Norte	100,0	4,0	1,8	54,3
Paraíba	-	0,9	0,5	41,5
Pernambuco	62,3	1,6	4,0	44,4
Alagoas	-	2,8	0,4	52,8
Sergipe	100,0	3,5	1,3	57,2
Bahia	100,0	9,5	2,3	49,3
		2002		
Brasil	**84,0**	**36,8**	**16,1**	**73,2**
Nordeste	**84,1**	**20,0**	**3,2**	**51,9**
Maranhão	91,9	9,6	1,3	37,5
Piauí	0,0	0,6	4,8	41,7
Ceará	100,0	83,6	5,4	54,7
R. G. do Norte	0,0	6,2	2,3	54,5
Paraíba	-	3,1	2,0	46,3
Pernambuco	88,0	35,2	4,8	51,2
Alagoas	-	0,9	1,5	57,9
Sergipe	100,0	3,1	1,3	64,1
Bahia	100,0	14,1	2,7	56,5
		2003		
Brasil	**93,9**	**43,3**	**19,0**	**75,5**
Nordeste	**96,3**	**32,7**	**4,1**	**53,9**
Maranhão	90,1	28,4	1,9	36,7
Piauí	100,0	5,5	5,2	43,7
Ceará	100,0	90,6	5,9	55,7
R. G. do Norte	100,0	5,8	3,9	55,3
Paraíba	-	6,9	4,0	54,7
Pernambuco	97,6	70,6	6,2	52,7
Alagoas	-	7,7	2,8	64,1
Sergipe	100,0	8,0	1,9	63,7
Bahia	100,0	22,4	3,5	59,5

Fonte: Censo Escolar - Inep/MEC.

GRÁFICO 40

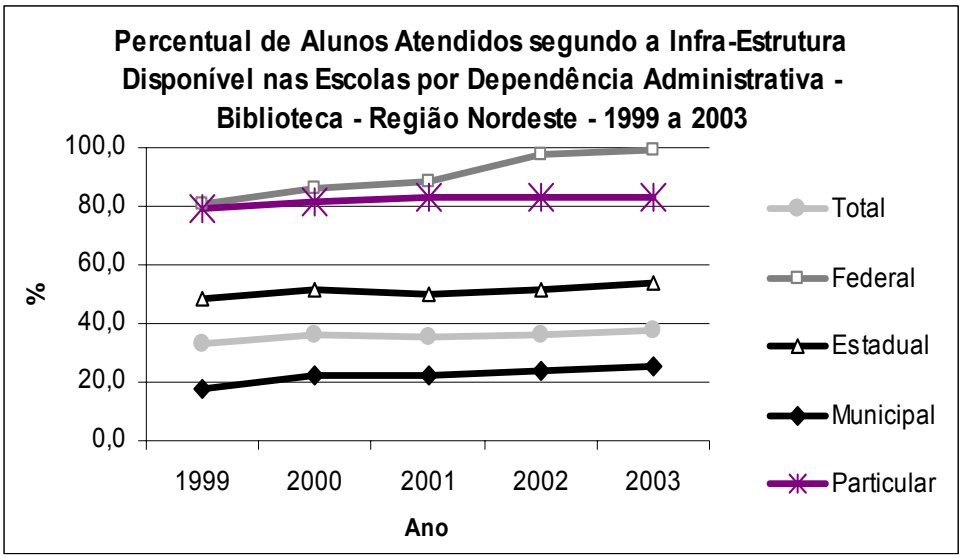

Fonte: Censo Escolar – Inep/ MEC.

GRÁFICO 41

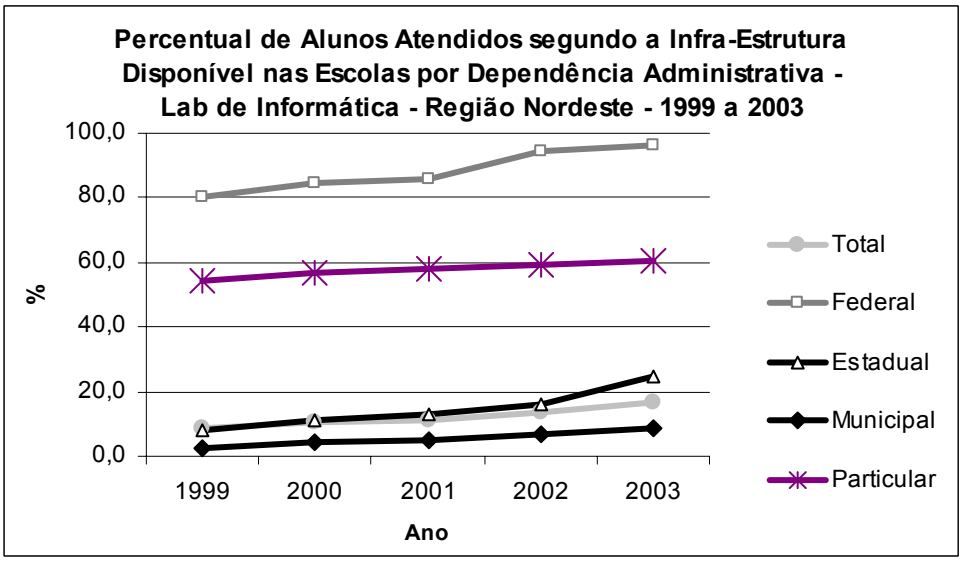

Fonte: Censo Escolar – Inep/ MEC.

GRÁFICO 42

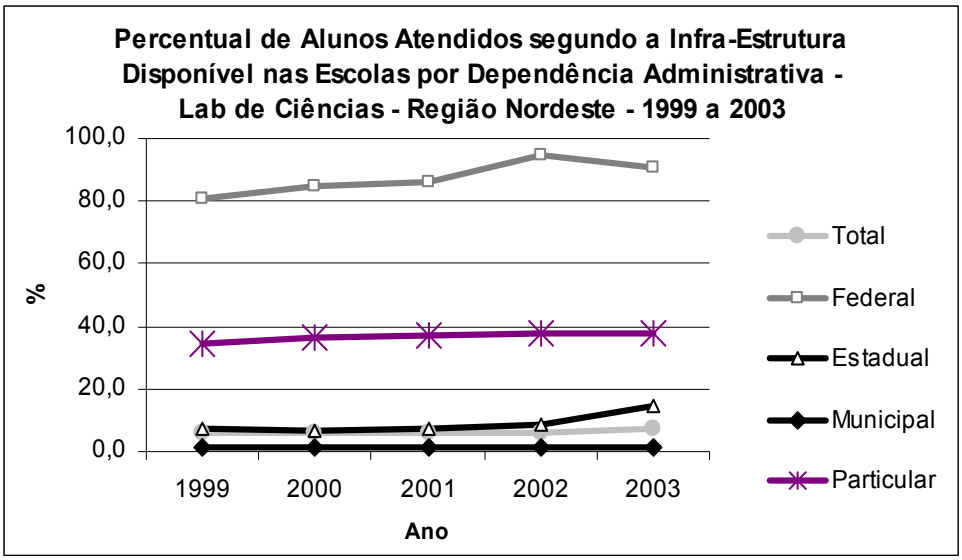

Fonte: Censo Escolar – Inep/ MEC

GRÁFICO 43

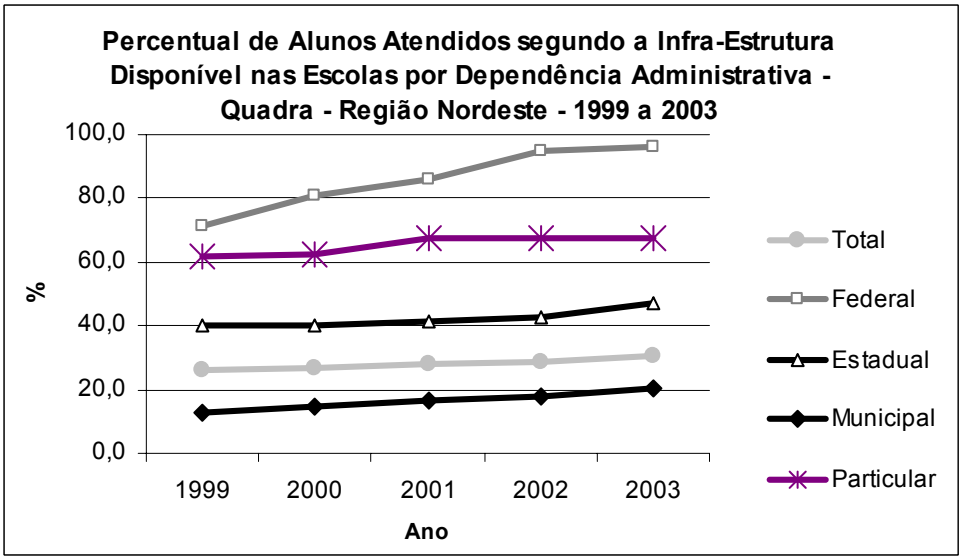

Fonte: Censo Escolar – Inep/ MEC

GRÁFICO 44

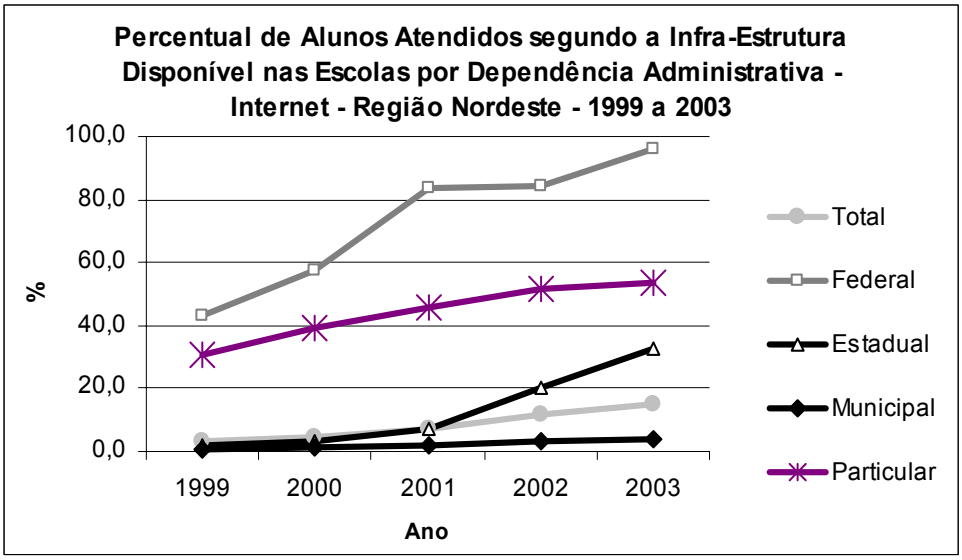

Fonte: Censo Escolar – Inep/ MEC

TABELA 91 - Ensino fundamental regular - Percentual de estabelecimentos com água, energia elétrica, esgoto e sanitários - Região Nordeste - 1999 a 2003.

Unidade Geográfica	Água	Energia Elétrica	Esgoto	Sanitários
		1999		
Brasil	**93,0**	**65,6**	**79,8**	**82,8**
Nordeste	**90,4**	**56,4**	**77,1**	**76,8**
Maranhão	93,7	39,0	50,0	48,6
Piauí	87,6	38,4	48,6	58,6
Ceará	82,4	62,3	86,0	87,4
R. G. do Norte	95,3	74,4	94,7	90,9
Paraíba	96,4	75,3	93,3	93,4
Pernambuco	95,3	72,9	90,1	89,5
Alagoas	94,0	74,6	93,1	92,2
Sergipe	93,5	74,4	95,1	92,4
Bahia	88,2	49,2	79,1	76,4
		2000		
Brasil	**94,3**	**68,5**	**81,6**	**84,5**
Nordeste	**91,9**	**60,6**	**79,9**	**79,5**
Maranhão	91,4	42,4	53,2	50,8
Piauí	95,3	43,6	55,5	62,8
Ceará	80,1	68,0	87,8	90,6
R. G. do Norte	95,9	78,4	94,4	91,4
Paraíba	97,0	81,9	93,8	92,5
Pernambuco	96,3	78,1	90,8	89,9
Alagoas	94,1	77,9	94,9	92,3
Sergipe	95,2	78,0	95,0	92,7
Bahia	92,0	52,1	83,2	81,4
		2001		
Brasil	**97,1**	**72,1**	**84,2**	**85,0**
Nordeste	**95,5**	**65,3**	**82,3**	**80,3**
Maranhão	95,1	46,1	55,1	50,5
Piauí	96,7	49,6	65,0	66,1
Ceará	94,6	75,1	90,2	89,6
R. G. do Norte	96,0	82,8	94,5	93,1
Paraíba	99,2	85,7	94,8	92,4
Pernambuco	97,7	81,8	90,6	89,7
Alagoas	96,5	80,7	96,0	93,4
Sergipe	97,2	80,7	96,3	94,3
Bahia	93,6	56,7	85,7	83,3
		2002		
Brasil	**97,8**	**75,4**	**87,1**	**86,6**
Nordeste	**96,6**	**69,7**	**84,3**	**81,9**
Maranhão	96,3	50,1	58,1	55,5
Piauí	98,3	53,6	67,7	65,8
Ceará	97,4	80,8	91,8	90,9
R. G. do Norte	98,1	86,1	96,3	95,9
Paraíba	99,3	89,0	94,4	93,1
Pernambuco	97,0	85,4	92,6	91,4
Alagoas	96,5	84,0	96,6	92,1
Sergipe	94,6	83,1	98,3	93,6
Bahia	94,9	62,1	88,5	84,7
		2003		
Brasil	**97,8**	**79,5**	**89,5**	**90,0**
Nordeste	**96,3**	**75,2**	**85,8**	**85,9**
Maranhão	97,0	56,5	61,2	61,3
Piauí	98,4	61,4	71,9	73,4
Ceará	97,1	87,2	93,7	94,5
R. G. do Norte	98,0	88,8	96,9	98,1
Paraíba	99,6	92,2	95,8	95,9
Pernambuco	90,5	88,1	93,0	93,1
Alagoas	98,5	91,5	96,8	97,0
Sergipe	93,3	86,3	97,5	95,9
Bahia	96,4	68,2	89,7	88,8

Fonte: Censo Escolar - Inep/MEC.

TABELA 92 - Ensino fundamental regular - Percentual de estabelecimentos com água por dependência administrativa - Região Nordeste - 1999 a 2003.

Unidade Geográfica	Federal	Estadual	Municipal	Particular
		1999		
Brasil	**100,0**	**97,5**	**90,9**	**99,8**
Nordeste	**100,0**	**97,8**	**88,6**	**99,6**
Maranhão	100,0	91,5	93,5	99,8
Piauí	100,0	95,9	85,8	99,8
Ceará	100,0	99,6	78,5	99,9
R. G. do Norte	100,0	97,4	94,0	99,7
Paraíba	-	98,7	95,5	99,8
Pernambuco	100,0	99,9	93,8	99,4
Alagoas	100,0	96,1	93,1	100,0
Sergipe	100,0	97,1	91,9	100,0
Bahia	100,0	99,5	86,2	99,5
		2000		
Brasil	**100,0**	**98,5**	**92,5**	**99,8**
Nordeste	**100,0**	**98,6**	**90,3**	**99,7**
Maranhão	100,0	97,7	90,6	99,6
Piauí	100,0	97,6	94,7	100,0
Ceará	100,0	99,6	75,8	99,9
R. G. do Norte	100,0	97,8	94,7	99,5
Paraíba	-	98,4	96,3	99,8
Pernambuco	100,0	99,7	95,2	99,4
Alagoas	-	97,1	93,2	99,3
Sergipe	100,0	97,6	94,0	100,0
Bahia	100,0	99,6	90,7	99,7
		2001		
Brasil	**100,0**	**99,2**	**96,1**	**99,9**
Nordeste	**100,0**	**99,3**	**94,6**	**99,9**
Maranhão	100,0	99,3	94,6	99,8
Piauí	100,0	98,7	96,3	100,0
Ceará	100,0	99,7	93,4	100,0
R. G. do Norte	100,0	98,4	94,5	100,0
Paraíba	-	99,4	99,1	99,8
Pernambuco	100,0	99,8	96,9	99,9
Alagoas	-	99,7	95,8	100,0
Sergipe	100,0	98,6	96,5	100,0
Bahia	100,0	99,7	92,5	99,8
		2002		
Brasil	**100,0**	**99,3**	**97,1**	**99,9**
Nordeste	**100,0**	**99,6**	**95,9**	**99,8**
Maranhão	100,0	99,7	95,9	99,8
Piauí	100,0	98,9	98,2	100,0
Ceará	100,0	99,7	96,7	99,9
R. G. do Norte	100,0	99,4	97,4	100,0
Paraíba	-	99,5	99,2	99,8
Pernambuco	100,0	99,9	96,1	99,5
Alagoas	-	99,7	95,7	100,0
Sergipe	100,0	98,9	93,1	100,0
Bahia	100,0	99,7	94,0	99,9
		2003		
Brasil	**100,0**	**99,2**	**97,1**	**100,0**
Nordeste	**100,0**	**99,2**	**95,6**	**100,0**
Maranhão	100,0	96,1	97,0	100,0
Piauí	100,0	99,6	98,2	100,0
Ceará	100,0	99,8	96,4	100,0
R. G. do Norte	100,0	99,6	97,1	100,0
Paraíba	-	99,6	99,5	100,0
Pernambuco	100,0	98,7	87,1	100,0
Alagoas	-	100,0	98,2	100,0
Sergipe	100,0	99,4	91,2	100,0
Bahia	100,0	99,9	95,8	100,0

Fonte: Censo Escolar - Inep/MEC.

TABELA 93 Ensino fundamental regular - Percentual de estabelecimentos com energia elétrica por dependência administrativa - Região Nordeste - 1999 a 2003.

Unidade Geográfica	Federal	Estadual	Municipal	Particular
		1999		
Brasil	**96,0**	**92,1**	**53,8**	**99,9**
Nordeste	**88,9**	**94,7**	**47,2**	**99,7**
Maranhão	100,0	85,0	33,0	99,6
Piauí	100,0	90,3	28,2	99,8
Ceará	100,0	99,6	54,0	99,5
R. G. do Norte	100,0	89,2	65,4	99,7
Paraíba	-	90,8	69,0	100,0
Pernambuco	88,9	99,9	63,4	99,6
Alagoas	100,0	97,9	69,2	100,0
Sergipe	100,0	98,1	65,7	100,0
Bahia	66,7	99,6	40,3	99,8
		2000		
Brasil	**97,9**	**93,5**	**57,7**	**99,9**
Nordeste	**93,3**	**95,5**	**52,3**	**99,7**
Maranhão	100,0	87,2	36,8	98,6
Piauí	100,0	91,8	34,4	100,0
Ceará	100,0	99,6	60,9	99,8
R. G. do Norte	100,0	90,2	71,1	99,7
Paraíba	-	92,7	77,4	99,8
Pernambuco	100,0	100,0	70,5	99,9
Alagoas	-	97,6	73,2	100,0
Sergipe	100,0	98,4	70,6	100,0
Bahia	66,7	99,8	43,6	99,6
		2001		
Brasil	**100,0**	**94,3**	**62,3**	**99,9**
Nordeste	**100,0**	**96,3**	**57,9**	**99,8**
Maranhão	100,0	86,6	40,8	98,6
Piauí	100,0	94,4	41,3	100,0
Ceará	100,0	99,4	69,4	99,9
R. G. do Norte	100,0	91,8	77,1	99,7
Paraíba	-	94,9	81,9	99,7
Pernambuco	100,0	100,0	75,3	99,8
Alagoas	-	98,9	76,7	100,0
Sergipe	100,0	99,2	74,3	100,0
Bahia	100,0	99,8	49,2	99,8
		2002		
Brasil	**100,0**	**94,9**	**66,4**	**99,9**
Nordeste	**100,0**	**96,6**	**63,0**	**99,8**
Maranhão	100,0	86,3	45,0	98,7
Piauí	100,0	94,9	46,0	100,0
Ceará	100,0	99,5	76,1	99,7
R. G. do Norte	100,0	93,4	81,3	99,8
Paraíba	-	95,7	86,1	99,8
Pernambuco	100,0	100,0	80,1	99,9
Alagoas	-	99,1	80,7	100,0
Sergipe	100,0	99,7	77,5	100,0
Bahia	100,0	99,9	55,1	100,0
		2003		
Brasil	**100,0**	**95,4**	**71,9**	**99,9**
Nordeste	**100,0**	**96,4**	**69,8**	**99,9**
Maranhão	100,0	85,7	51,7	99,2
Piauí	100,0	95,8	55,1	99,7
Ceará	100,0	99,5	84,2	99,9
R. G. do Norte	100,0	93,4	85,4	99,8
Paraíba	-	96,6	90,2	99,8
Pernambuco	100,0	97,7	83,7	100,0
Alagoas	-	99,7	89,7	100,0
Sergipe	100,0	100,0	81,8	100,0
Bahia	100,0	99,9	62,5	99,9

Fonte: Censo Escolar - Inep/MEC.

TABELA 94 - Ensino fundamental regular - Percentual de estabelecimentos com esgoto por dependência administrativa - Região Nordeste - 1999 a 2003.

Unidade Geográfica	Federal	Estadual	Municipal	Particular
		1999		
Brasil	**94,0**	**93,8**	**73,4**	**99,7**
Nordeste	**83,3**	**96,0**	**72,5**	**99,6**
Maranhão	100,0	83,7	45,4	98,9
Piauí	100,0	90,4	40,3	99,3
Ceará	100,0	99,7	82,9	99,8
R. G. do Norte	100,0	96,6	93,3	99,7
Paraíba	-	96,1	91,9	99,5
Pernambuco	66,7	99,3	86,7	99,9
Alagoas	100,0	98,4	91,8	99,3
Sergipe	100,0	97,9	94,0	99,6
Bahia	100,0	99,0	75,5	99,5
		2000		
Brasil	**95,7**	**94,9**	**75,7**	**99,7**
Nordeste	**86,7**	**96,3**	**75,9**	**99,6**
Maranhão	100,0	84,3	49,0	98,2
Piauí	100,0	94,0	48,2	99,8
Ceará	100,0	99,9	85,1	99,9
R. G. do Norte	100,0	95,4	93,3	99,7
Paraíba	-	95,5	92,8	99,2
Pernambuco	66,7	99,5	87,7	99,9
Alagoas	-	98,9	94,0	99,3
Sergipe	100,0	98,1	93,7	100,0
Bahia	100,0	99,2	80,4	99,4
		2001		
Brasil	**95,8**	**95,4**	**79,0**	**99,8**
Nordeste	**87,5**	**96,8**	**78,7**	**99,7**
Maranhão	100,0	86,2	50,9	97,8
Piauí	100,0	95,8	59,3	99,7
Ceará	100,0	98,8	88,0	100,0
R. G. do Norte	100,0	95,4	93,5	99,5
Paraíba	-	96,9	93,8	99,2
Pernambuco	77,8	99,6	87,4	99,9
Alagoas	-	99,4	95,2	100,0
Sergipe	100,0	98,3	95,4	100,0
Bahia	100,0	99,3	83,3	99,6
		2002		
Brasil	**97,7**	**95,8**	**82,8**	**99,8**
Nordeste	**92,3**	**96,7**	**81,1**	**99,7**
Maranhão	100,0	82,9	54,4	98,3
Piauí	100,0	95,2	62,6	99,7
Ceará	100,0	98,0	90,0	99,6
R. G. do Norte	100,0	96,7	95,5	100,0
Paraíba	-	97,7	93,0	99,5
Pernambuco	83,3	99,5	90,0	99,9
Alagoas	-	99,7	95,9	100,0
Sergipe	100,0	99,1	97,9	100,0
Bahia	100,0	99,6	86,4	99,8
		2003		
Brasil	**97,6**	**96,0**	**86,1**	**99,8**
Nordeste	**90,0**	**95,6**	**83,1**	**99,6**
Maranhão	100,0	78,8	57,7	97,6
Piauí	100,0	94,7	67,6	99,2
Ceará	100,0	98,6	92,3	99,9
R. G. do Norte	100,0	97,2	96,3	99,8
Paraíba	-	97,2	94,9	99,7
Pernambuco	66,7	95,6	90,9	99,9
Alagoas	-	99,7	96,1	100,0
Sergipe	100,0	100,0	96,7	100,0
Bahia	100,0	99,7	87,9	99,7

Fonte: Censo Escolar - Inep/MEC.

TABELA 95 –Ensino fundamental regular - Percentual de estabelecimentos com sanitários por dependência administrativa - Região Nordeste - 1999 a 2003.

Unidade Geográfica	Federal	Estadual	Municipal	Particular
		1999		
Brasil	**94,0**	**93,5**	**77,8**	**97,7**
Nordeste	**83,3**	**93,4**	**72,7**	**97,0**
Maranhão	0,0	80,9	44,3	93,4
Piauí	100,0	90,2	52,3	95,8
Ceará	100,0	96,0	85,4	96,9
R. G. do Norte	100,0	91,5	89,8	97,6
Paraíba	-	94,9	92,4	98,9
Pernambuco	77,8	97,3	86,8	97,0
Alagoas	100,0	96,1	91,0	98,7
Sergipe	100,0	96,0	91,0	97,3
Bahia	100,0	95,9	72,8	97,2
		2000		
Brasil	**95,7**	**93,8**	**80,2**	**97,7**
Nordeste	**86,7**	**93,5**	**76,0**	**97,1**
Maranhão	100,0	80,1	46,9	94,4
Piauí	100,0	90,4	57,5	94,6
Ceará	100,0	95,7	89,2	97,1
R. G. do Norte	100,0	91,9	90,5	96,9
Paraíba	-	93,4	91,5	98,6
Pernambuco	66,7	98,2	87,4	97,0
Alagoas	-	98,1	91,0	97,7
Sergipe	100,0	92,7	92,1	97,3
Bahia	100,0	97,2	78,6	97,7
		2001		
Brasil	**95,8**	**94,3**	**80,8**	**97,5**
Nordeste	**87,5**	**93,6**	**76,9**	**97,0**
Maranhão	100,0	83,2	46,1	94,9
Piauí	100,0	92,4	61,2	97,4
Ceará	100,0	95,1	88,1	96,9
R. G. do Norte	100,0	92,9	92,3	98,5
Paraíba	-	93,3	91,6	96,8
Pernambuco	77,8	97,2	87,0	97,1
Alagoas	-	95,0	92,8	97,8
Sergipe	100,0	93,6	94,1	96,4
Bahia	100,0	96,4	80,9	97,2
		2002		
Brasil	**97,7**	**94,9**	**82,7**	**97,4**
Nordeste	**92,3**	**93,7**	**78,8**	**96,8**
Maranhão	100,0	80,1	52,0	90,0
Piauí	100,0	90,3	61,1	96,8
Ceará	100,0	94,5	89,6	97,0
R. G. do Norte	100,0	94,8	96,0	97,3
Paraíba	-	94,9	92,3	96,8
Pernambuco	83,3	97,7	89,1	97,6
Alagoas	-	97,4	90,9	98,5
Sergipe	100,0	94,8	92,8	98,6
Bahia	100,0	96,4	82,5	97,3
		2003		
Brasil	**100,0**	**96,9**	**86,7**	**99,0**
Nordeste	**100,0**	**96,1**	**83,2**	**98,6**
Maranhão	100,0	80,9	57,8	94,8
Piauí	100,0	95,4	69,3	99,5
Ceará	100,0	99,0	93,4	98,9
R. G. do Norte	100,0	97,6	98,2	98,6
Paraíba	-	97,5	95,0	99,2
Pernambuco	100,0	97,5	91,1	98,7
Alagoas	-	98,6	96,6	98,8
Sergipe	100,0	98,3	94,9	99,5
Bahia	100,0	99,5	87,0	99,0

Fonte: Censo Escolar - Inep/MEC.

GRÁFICO 45

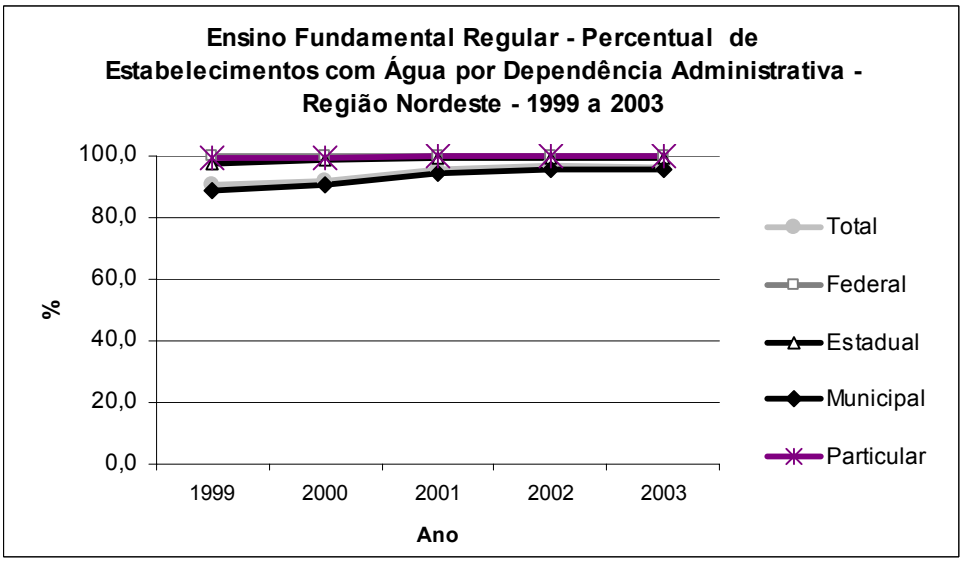

Fonte: Censo Escolar – Inep/ MEC.

GRÁFICO 46

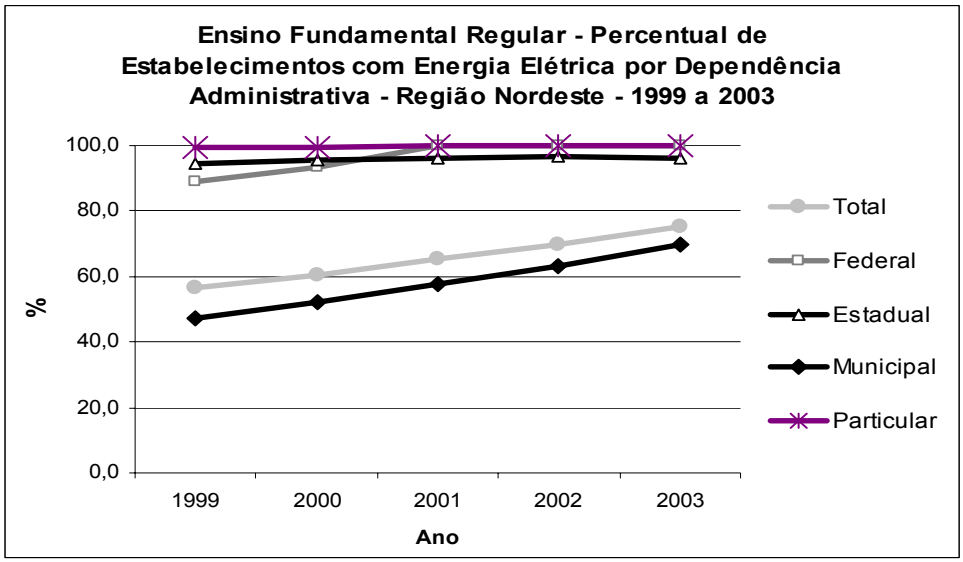

Fonte: Censo Escolar – Inep/ MEC.

GRÁFICO 47

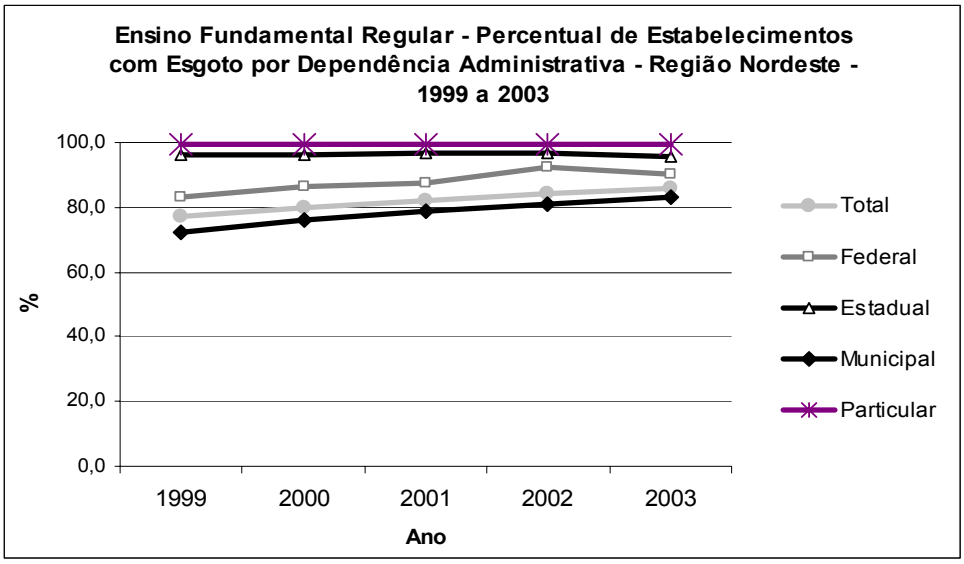

Fonte: Censo Escolar – Inep/ MEC.

GRÁFICO 48

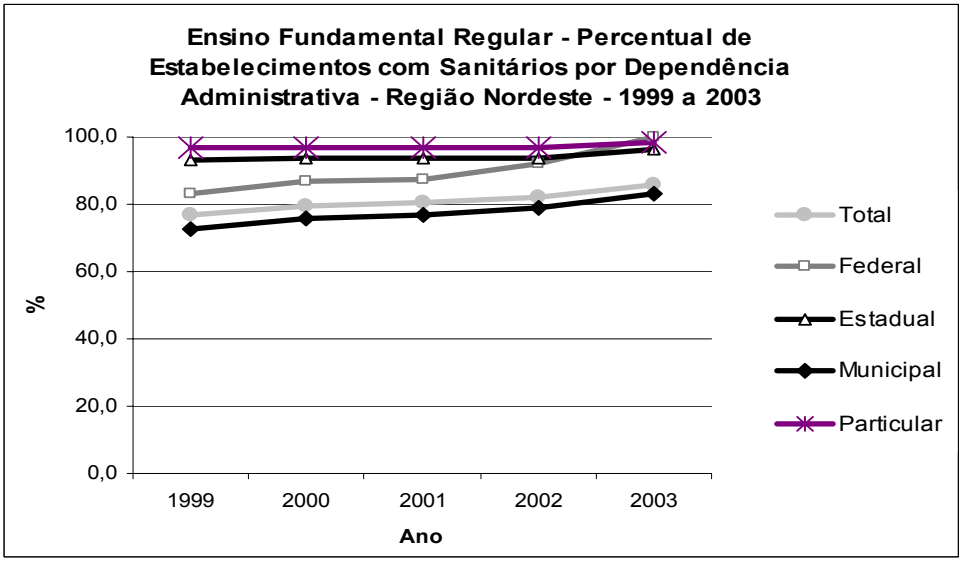

Fonte: Censo Escolar – Inep/ MEC.

TABELA 96 - Ensino fundamental regular – Percentual de estabelecimentos sem merenda escolar 1ª a 4 ª e 5ª a 8ª séries - Região Nordeste – 2000

Unidade Geográfica	1ª a 4ª série	5ª a 8ª série	Total
		2000	
Brasil	**13,2**	**25,4**	**15,9**
Nordeste	**10,3**	**22,1**	**12,1**
Maranhão	5,0	13,8	6,2
Piauí	6,0	24,8	8,5
Ceará	12,8	15,9	13,6
R. G. do Norte	10,4	20,7	12,3
Paraíba	8,5	28,1	11,5
Pernambuco	10,1	30,0	12,4
Alagoas	19,3	33,5	21,6
Sergipe	12,1	28,7	15,2
Bahia	9,6	22,7	11,1

Fonte: Censo Escolar - Inep/MEC.

TABELA 97 - Ensino fundamental regular – Percentual de estabelecimentos sem merenda escolar 1ª a 4 ª e 5ª a 8ª séries - Região Nordeste – 2001

Unidade Geográfica	1ª a 4ª série	5ª a 8ª série	Total
		2001	
Brasil	**6,8**	**12,1**	**8,0**
Nordeste	**4,8**	**9,1**	**5,5**
Maranhão	2,8	6,9	3,5
Piauí	2,1	6,9	2,9
Ceará	4,7	5,1	4,9
R. G. do Norte	5,7	11,4	6,9
Paraíba	4,4	11,2	5,3
Pernambuco	9,7	17,6	11,0
Alagoas	2,7	7,3	3,4
Sergipe	5,6	14,8	7,5
Bahia	4,6	9,3	5,2

Fonte: Censo Escolar - Inep/MEC.

TABELA 98 - Ensino fundamental regular – Percentual de estabelecimentos sem merenda escolar 1ª a 4 ª e 5ª a 8ª séries - Região Nordeste – 2002

Unidade Geográfica	1ª a 4ª série	5ª a 8ª série	Total
		2002	
Brasil	**6,7**	**11,7**	**8,0**
Nordeste	**4,8**	**8,7**	**5,5**
Maranhão	2,6	4,8	3,0
Piauí	2,0	5,5	2,6
Ceará	4,5	4,8	4,6
R. G. do Norte	7,6	13,5	8,9
Paraíba	5,4	11,9	6,3
Pernambuco	8,6	14,1	9,6
Alagoas	5,1	17,5	7,2
Sergipe	7,2	19,0	9,6
Bahia	4,4	9,2	5,1

Fonte: Censo Escolar - Inep/MEC.

TABELA 99 - Ensino fundamental regular - Número médio de horas-aula diária de 1ª a 4ª e de 5ª a 8ª série - Região Nordeste - 1999 a 2003.

Unidade Geográfica	1ª a 4ª	5ª a 8ª	Total
1999			
Brasil	**4,3**	**4,4**	**4,3**
Nordeste	**4,1**	**4,1**	**4,1**
Maranhão	4,1	4,1	4,1
Piauí	4,0	4,1	4,0
Ceará	4,0	3,9	3,9
R. G. do Norte	4,3	4,1	4,3
Paraíba	4,1	4,2	4,2
Pernambuco	4,3	4,1	4,2
Alagoas	4,1	4,0	4,0
Sergipe	4,3	4,3	4,3
Bahia	3,9	4,1	4,0
2000			
Brasil	**4,3**	**4,4**	**4,3**
Nordeste	**4,1**	**4,1**	**4,1**
Maranhão	4,1	4,1	4,1
Piauí	4,0	4,1	4,0
Ceará	4,0	3,9	3,9
R. G. do Norte	4,4	4,1	4,3
Paraíba	4,1	4,4	4,2
Pernambuco	4,3	4,1	4,2
Alagoas	4,0	4,0	4,0
Sergipe	4,2	4,3	4,3
Bahia	3,9	4,1	4,0
2001			
Brasil	**4,3**	**4,4**	**4,3**
Nordeste	**4,1**	**4,1**	**4,1**
Maranhão	4,1	4,1	4,1
Piauí	4,0	4,1	4,0
Ceará	4,0	3,9	3,9
R. G. do Norte	4,4	4,2	4,3
Paraíba	4,1	4,4	4,2
Pernambuco	4,3	4,1	4,2
Alagoas	4,1	4,0	4,0
Sergipe	4,3	4,3	4,3
Bahia	3,9	4,1	4,0
2002			
Brasil	**4,3**	**4,4**	**4,3**
Nordeste	**4,1**	**4,1**	**4,1**
Maranhão	4,1	4,0	4,1
Piauí	4,0	4,1	4,1
Ceará	4,0	3,9	3,9
R. G. do Norte	4,3	4,2	4,3
Paraíba	4,2	4,3	4,2
Pernambuco	4,2	4,1	4,2
Alagoas	4,1	4,0	4,0
Sergipe	4,3	4,3	4,3
Bahia	3,9	4,1	4,0
2003			
Brasil	**4,3**	**4,4**	**4,3**
Nordeste	**4,1**	**4,1**	**4,1**
Maranhão	4,1	4,1	4,1
Piauí	4,0	4,2	4,1
Ceará	4,0	3,9	4,0
R. G. do Norte	4,3	4,2	4,3
Paraíba	4,1	4,3	4,2
Pernambuco	4,2	4,2	4,2
Alagoas	4,1	4,0	4,1
Sergipe	4,3	4,3	4,3
Bahia	4,0	4,2	4,1

Fonte: Censo Escolar - Inep/MEC.

GRÁFICO 49

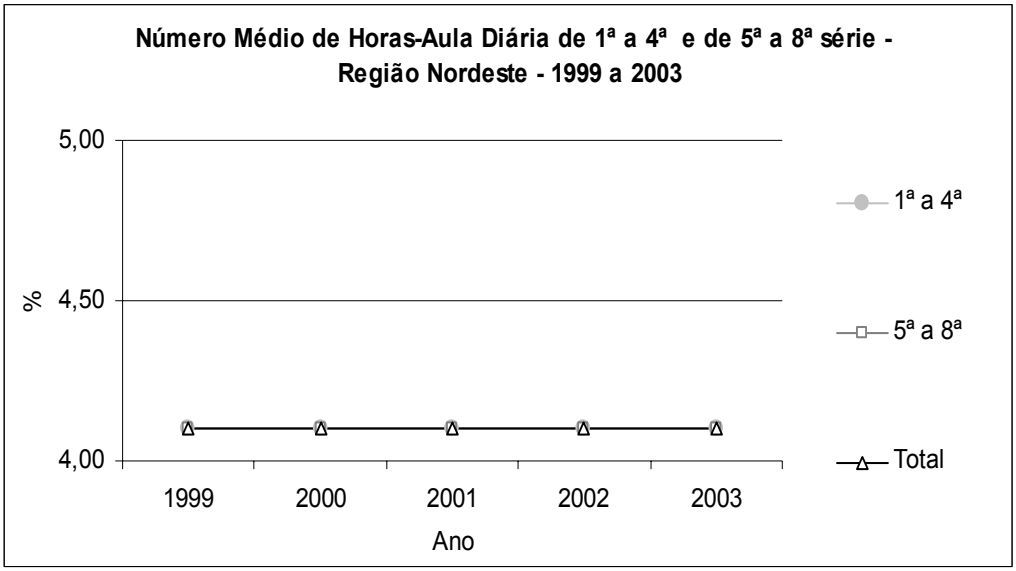

Fonte: Censo Escolar – Inep/ MEC.

TABELA 100 - Ensino fundamental regular – Número médio de alunos por turma - Região Nordeste –1999 a 2003

Unidade Geográfica	1ª a 4ª	5ª a 8ª	Total
		1999	
Brasil	**27,8**	**34,3**	**32,9**
Nordeste	**27,2**	**35,4**	**34,3**
Maranhão	28,1	34,3	35,6
Piauí	25,1	33,2	32,5
Ceará	25,7	32,3	30,4
R. G. do Norte	25,0	32,8	29,7
Paraíba	26,8	36,8	34,1
Pernambuco	28,3	38,7	36,6
Alagoas	31,8	39,1	37,4
Sergipe	29,1	36,1	33,4
Bahia	27,0	35,8	36,1
		2000	
Brasil	**27,2**	**33,8**	**32,2**
Nordeste	**26,4**	**34,8**	**33,7**
Maranhão	27,4	34,2	35,2
Piauí	24,7	33,0	31,9
Ceará	25,0	31,8	29,9
R. G. do Norte	24,3	32,7	29,2
Paraíba	26,4	37,1	33,8
Pernambuco	27,7	38,2	36,0
Alagoas	31,2	38,8	37,1
Sergipe	27,9	35,8	32,5
Bahia	25,8	35,0	35,0
		2001	
Brasil	**26,6**	**32,8**	**28,3**
Nordeste	**25,7**	**34,0**	**28,0**
Maranhão	26,7	32,3	27,9
Piauí	23,7	32,9	25,4
Ceará	24,0	30,5	26,4
R. G. do Norte	23,7	32,0	26,2
Paraíba	25,2	36,7	27,3
Pernambuco	27,2	37,5	30,2
Alagoas	30,8	39,3	32,9
Sergipe	27,2	34,5	28,8
Bahia	25,1	33,5	28,2
		2002	
Brasil	**26,3**	**32,4**	**28,0**
Nordeste	**25,3**	**33,4**	**27,7**
Maranhão	26,4	31,5	27,6
Piauí	23,2	31,4	24,7
Ceará	23,9	30,2	26,1
R. G. do Norte	23,4	30,5	25,7
Paraíba	24,7	36,3	27,2
Pernambuco	26,7	37,5	30,0
Alagoas	30,5	39,0	32,7
Sergipe	26,7	33,7	28,2
Bahia	24,3	32,4	27,8
		2003	
Brasil	**26,0**	**32,0**	**27,7**
Nordeste	**25,3**	**33,2**	**27,3**
Maranhão	26,6	31,6	27,5
Piauí	22,9	30,5	23,9
Ceará	23,9	29,8	26,0
R. G. do Norte	23,6	30,5	25,7
Paraíba	24,2	35,8	27,0
Pernambuco	26,2	36,8	29,3
Alagoas	30,1	38,9	32,5
Sergipe	26,6	32,8	27,9
Bahia	24,9	33,0	27,4

Fonte: Censo Escolar - Inep/MEC.

GRÁFICO 50

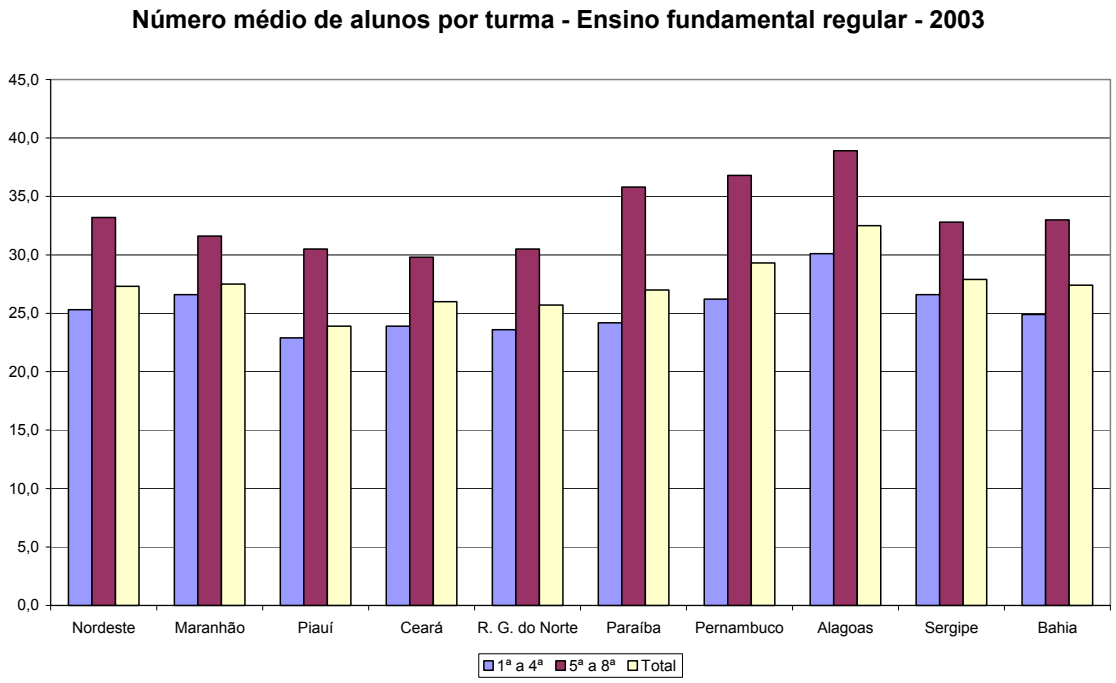

Fonte: Censo Escolar – Inep/ MEC.

GRÁFICO 51

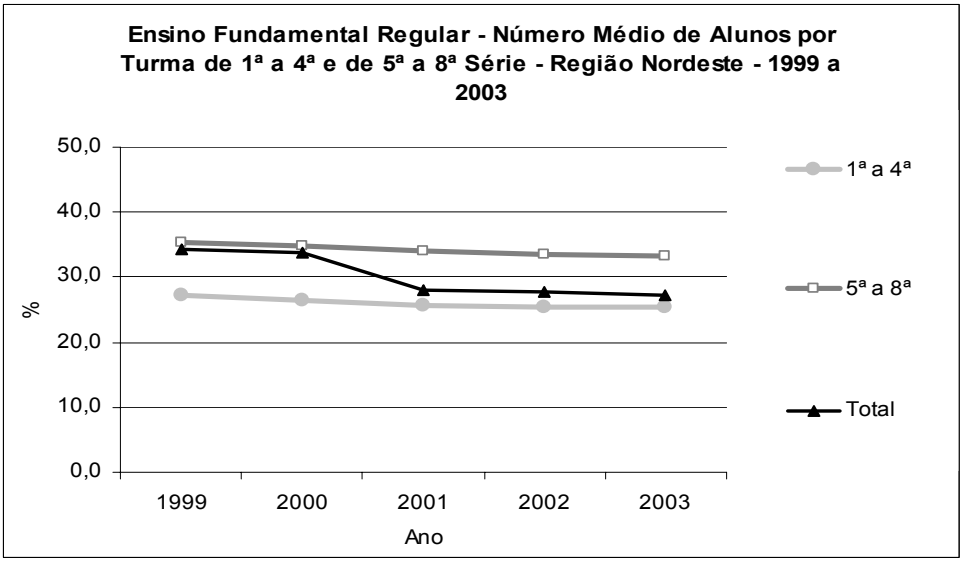

Fonte: Censo Escolar – Inep/ MEC.

TABELA 101 - Ensino fundamental regular – Percentual de estabelecimentos que recebem livro didático segundo a série - Região Nordeste – 2001

Unidade Geográfica	1ª série	2ª série	3ª série	4ª série	5ª série	6ª série	7ª série	8ª série	Total
					2001				
Brasil	**84,4**	**82,7**	**80,2**	**76,2**	**46,6**	**41,3**	**38,7**	**36,9**	**70,9**
Nordeste	**86,5**	**84,3**	**80,4**	**74,4**	**51,9**	**44,8**	**39,9**	**37,0**	**73,5**
Maranhão	93,2	89,5	83,8	73,6	58,4	47,1	39,4	32,8	77,4
Piauí	91,2	87,7	82,7	75,7	37,4	32,6	28,3	26,3	74,5
Ceará	81,2	79,4	77,7	72,9	53,5	41,6	34,0	32,7	64,8
R. G. do Norte	82,9	80,8	74,2	68,0	48,9	46,0	41,8	38,7	68,9
Paraíba	85,7	84,1	80,7	74,2	53,4	49,9	47,0	44,7	76,1
Pernambuco	77,0	76,5	75,0	71,4	49,0	46,0	43,9	42,2	68,7
Alagoas	86,9	84,9	79,2	71,6	56,4	50,6	43,1	40,2	74,5
Sergipe	87,6	86,0	81,7	76,4	43,8	40,3	34,2	31,1	71,8
Bahia	88,8	86,4	82,5	77,5	53,7	48,7	47,1	43,7	78,4

Fonte: Censo Escolar - Inep/MEC.

TABELA 102 - Ensino fundamental regular – Percentual de estabelecimentos que recebem livro didático segundo a série - Região Nordeste – 2002

Unidade Geográfica	1ª série	2ª série	3ª série	4ª série	5ª série	6ª série	7ª série	8ª série	Total
					2002				
Brasil	**80,1**	**41,5**	**35,8**	**33,8**	**69,9**	**64,4**	**60,8**	**57,6**	**51,6**
Nordeste	**82,8**	**38,5**	**31,3**	**28,6**	**67,8**	**60,4**	**54,8**	**49,4**	**47,7**
Maranhão	85,7	40,0	31,7	27,5	68,6	57,3	48,9	40,7	47,6
Piauí	89,8	32,2	27,8	25,9	60,1	52,6	45,3	39,5	44,8
Ceará	75,2	47,2	43,0	40,7	68,4	58,7	47,6	42,5	52,4
R. G. do Norte	78,1	31,1	25,2	23,5	68,5	63,6	60,6	57,3	44,5
Paraíba	84,0	32,9	30,2	27,6	66,6	63,0	59,8	57,4	46,2
Pernambuco	74,7	31,8	28,0	26,7	63,1	60,9	58,2	55,9	43,6
Alagoas	85,7	36,8	30,1	25,4	66,2	63,9	58,3	52,1	47,1
Sergipe	85,4	23,1	21,0	19,6	67,0	62,5	59,4	56,1	42,3
Bahia	85,6	43,3	31,1	28,0	72,6	64,9	64,9	58,0	49,6

Fonte: Censo Escolar - Inep/MEC.

2.1 Comentários

- **Matrículas no turno noturno**

Com relação às matrículas no curso noturno, observa-se uma tendência de queda em todas as séries. Tal fato vai de encontro à meta 20, que prevê a eliminação da existência nas escolas de mais de dois turnos diurnos e um noturno, sem prejuízo do atendimento da demanda.

- **Formação dos docentes**

Com relação à formação dos docentes que lecionam no fundamental observa-se um aumento dos docentes com curso superior e uma queda dos docentes com fundamental completo e incompleto e médio completo. Porém, destaca-se que a maioria dos docentes ainda possui apenas o médio completo em praticamente todos os estados. Os estados do Maranhão e Bahia são os que possuem menor proporção de docentes com curso superior. Dessa forma, fica evidenciada a importância de políticas de capacitação dos docentes que lecionam no fundamental.

- **Infra-estrutura escolar**

As metas 4 e 6 referem-se a elaboração de padrões mínimos de infra-estrutura escolar. Dessa forma, será feito um esforço para tentar elaborar padrões mínimos de infra-estrutura. Tal esforço é necessário, pois se observa a urgência de melhorar a infra-estrutura das escolas de ensino fundamental. Os dados do Censo Escolar revelam que apesar da melhora geral, ainda há um baixo percentual de escolas com bibliotecas, quadras, laboratórios de informática e ciências e acesso à Internet. Ressalta-se o expressivo aumento das escolas com esse último item de infra-estrutura e a estagnação das escolas com laboratório de informática. Destaca-se também que os estados do Maranhão e Piauí são os que apresentam uma infra-estrutura mais precária.

Com relação à infra-estrutura básica - água, esgoto, energia elétrica e sanitários – observa-se que ainda há estabelecimentos sem esses itens e que a maioria desses estabelecimentos são municipais. Os estados do Maranhão e Piauí são os com pior infra-estrutura básica.

- **Média de horas-aula diária**

A meta 21 refere-se à ampliação da jornada escolar visando expandir a escola de tempo integral (pelo menos 7 horas diárias). Observa-se pela tabela abaixo que essa meta está longe de ser alcançada, já que no Nordeste a média de horas-aula diárias é de 4,1 e encontra-se estagnada nesse ponto desde 1999.

- **Merenda escolar**

A meta 18 estabelece o provimento da alimentação escolar. De acordo com os dados do Censo Escolar, percebe-se que em 2002 ainda há 5% escolas sem merenda escolar. Dessa forma é necessário um esforço imediato para ampliar para 100% a oferta de merenda escolar nas escolas do ensino fundamental.

- **Livro didático**

A meta 13 prevê a ampliação progressiva da oferta de livros didáticos a todos os alunos das sereis finais do ensino fundamental, com prioridade para as regiões em que o acesso é mais deficiente. Pela tabela abaixo se observa que as séries finais ainda possuem uma baixa oferta de livros didáticos. Em 2002, na 1ª série 82.8% dos estabelecimentos recebiam livro didático, porém essa oferta para a última série é de apenas 47.7%.

3 Ensino Médio

TABELA 103 - População de 15 a 17 anos de idade - Região Nordeste - 1996 a 1999/ 2001 a 2003.

Unidade Geográfica	População Total	15 a 17 anos
	1996	
Brasil	**154.360.589**	**10.335.995**
Nordeste	**45.675.461**	**3.382.625**
Maranhão	5.316.411	407.724
Piauí	2.765.373	212.961
Ceará	6.812.575	483.506
R. G. do Norte	2.629.517	175.576
Paraíba	3.379.313	240.387
Pernambuco	7.535.000	533.848
Alagoas	2.733.885	222.533
Sergipe	1.637.334	117.036
Bahia	12.866.053	989.054
	1997	
Brasil	**156.128.003**	**10.399.484**
Nordeste	**45.448.490**	**3.317.745**
Maranhão	5.310.140	394.158
Piauí	2.700.450	198.876
Ceará	6.942.568	471.428
R. G. do Norte	2.601.528	190.837
Paraíba	3.336.926	227.907
Pernambuco	7.480.401	541.577
Alagoas	2.669.063	177.783
Sergipe	1.663.813	111.426
Bahia	12.743.601	1.003.753
	1998	
Brasil	**158.232.252**	**10.513.674**
Nordeste	**45.924.812**	**3.342.764**
Maranhão	5.371.460	376.575
Piauí	2.719.549	196.877
Ceará	7.035.515	490.061
R. G. do Norte	2.631.550	187.503
Paraíba	3.358.845	235.863
Pernambuco	7.537.316	536.840
Alagoas	2.694.076	201.381
Sergipe	1.691.566	118.083
Bahia	12.884.935	999.581
	1999	
Brasil	**160.336.471**	**10.388.224**
Nordeste	**46.400.796**	**3.330.758**
Maranhão	5.432.737	436.592
Piauí	2.738.634	202.330
Ceará	7.128.413	491.943
R. G. do Norte	2.661.540	181.789
Paraíba	3.380.752	227.805
Pernambuco	7.594.177	516.123
Alagoas	2.719.073	173.825
Sergipe	1.719.299	124.672
Bahia	13.026.171	975.679
	2001	
Brasil	**169.369.557**	**10.308.707**
Nordeste	**48.457.827**	**3.321.926**
Maranhão	5.749.966	441.671
Piauí	2.878.939	201.341
Ceará	7.575.956	486.993
R. G. do Norte	2.826.112	182.688
Paraíba	3.476.966	239.784
Pernambuco	8.026.290	541.556
Alagoas	2.864.750	190.753
Sergipe	1.824.432	120.171
Bahia	13.234.416	916.969
	2002	
Brasil	**171.667.536**	**10.357.443**
Nordeste	**48.968.896**	**3.398.803**
Maranhão	5.820.248	438.160
Piauí	2.904.389	210.224
Ceará	7.679.646	511.242
R. G. do Norte	2.861.311	181.777
Paraíba	3.500.625	242.880
Pernambuco	8.103.323	531.857
Alagoas	2.894.816	201.091
Sergipe	1.852.949	127.377
Bahia	13.351.589	954.195
	2003	
Brasil	**173.966.052**	**10.481.393**
Nordeste	**49.479.029**	**3.354.219**
Maranhão	5.890.407	431.584
Piauí	2.929.788	193.997
Ceará	7.783.157	531.017
R. G. do Norte	2.896.444	197.221
Paraíba	3.524.231	227.934
Pernambuco	8.180.221	531.871
Alagoas	2.924.829	195.962
Sergipe	1.881.406	124.612
Bahia	13.468.546	920.021

Fonte: IBGE - Pnad

TABELA 104 – Percentual de população de 15 a 17 anos de idade - Região Nordeste - 1996 a 1999/ 2001 a 2003.

Unidade Geográfica	15 a 17 anos
1996	
Brasil	**6,7**
Nordeste	**7,4**
Maranhão	7,7
Piauí	7,7
Ceará	7,1
R. G. do Norte	6,7
Paraíba	7,1
Pernambuco	7,1
Alagoas	8,1
Sergipe	7,1
Bahia	7,7
1997	
Brasil	**6,7**
Nordeste	**7,3**
Maranhão	7,4
Piauí	7,4
Ceará	6,8
R. G. do Norte	7,3
Paraíba	6,8
Pernambuco	7,2
Alagoas	6,7
Sergipe	6,7
Bahia	7,9
1998	
Brasil	**6,6**
Nordeste	**7,3**
Maranhão	7,0
Piauí	7,2
Ceará	7,0
R. G. do Norte	7,1
Paraíba	7,0
Pernambuco	7,1
Alagoas	7,5
Sergipe	7,0
Bahia	7,8
1999	
Brasil	**6,5**
Nordeste	**7,2**
Maranhão	8,0
Piauí	7,4
Ceará	6,9
R. G. do Norte	6,8
Paraíba	6,7
Pernambuco	6,8
Alagoas	6,4
Sergipe	7,3
Bahia	7,5
2001	
Brasil	**6,1**
Nordeste	**6,9**
Maranhão	7,7
Piauí	7,0
Ceará	6,4
R. G. do Norte	6,5
Paraíba	6,9
Pernambuco	6,7
Alagoas	6,7
Sergipe	6,6
Bahia	6,9
2002	
Brasil	**6,0**
Nordeste	**6,9**
Maranhão	7,5
Piauí	7,2
Ceará	6,7
R. G. do Norte	6,4
Paraíba	6,9
Pernambuco	6,6
Alagoas	6,9
Sergipe	6,9
Bahia	7,1
2003	
Brasil	**6,0**
Nordeste	**6,8**
Maranhão	7,3
Piauí	6,6
Ceará	6,8
R. G. do Norte	6,8
Paraíba	6,5
Pernambuco	6,5
Alagoas	6,7
Sergipe	6,6
Bahia	6,8

Fonte: IBGE - Pnad

GRÁFICO 52

Percentual de População de 15 a 17 anos de Idade - Região Nordeste e estados

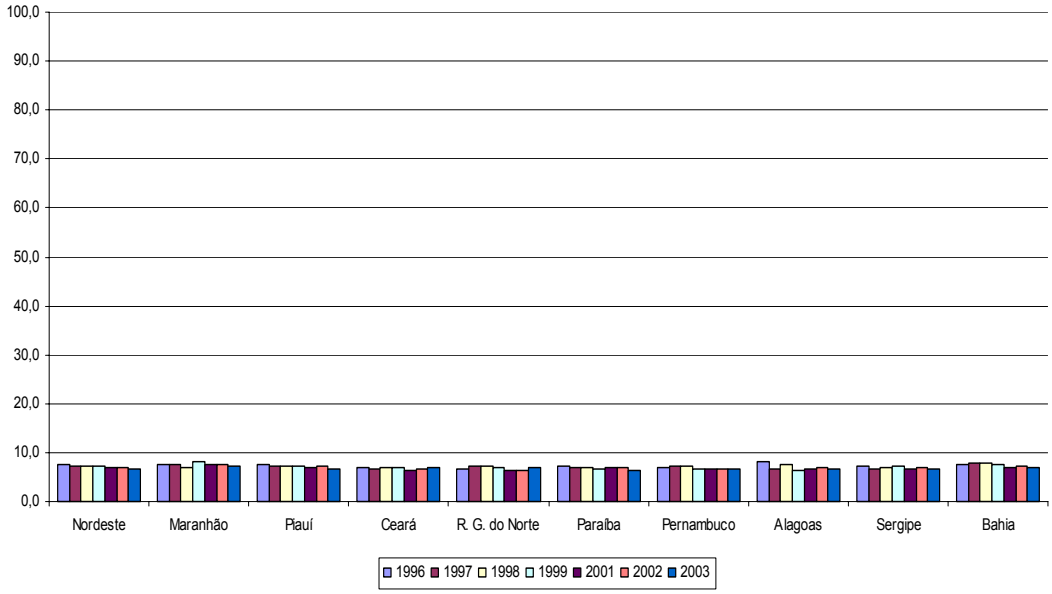

Fonte: IBGE – Pnad.

TABELA 105 - Ensino Médio regular - Matrícula total por dependência administrativa - Região Nordeste - 1996 a 2003.

Unidade Geográfica	Total	Federal	Estadual	Municipal	Particular
			1996		
Brasil	**5.739.077**	**113.091**	**4.137.324**	**312.143**	**1.176.519**
Nordeste	**1.202.573**	**36635**	**703.958**	**163.903**	**298.077**
Maranhão	127.460	2611	68.202	23.984	32.663
Piauí	57.736	3494	35.800	2.113	16.329
Ceará	174.704	3676	87.943	22.316	60.769
R. G. do Norte	83.043	3637	56.192	7.196	16.018
Paraíba	81.941	3076	51.081	3.296	24.488
Pernambuco	259.081	9480	155.302	42.841	51.458
Alagoas	55.828	4501	16.648	7.443	27.236
Sergipe	43.735	2360	23.017	7.116	11.242
Bahia	319.045	3800	209.773	47.598	57.874
			1997		
Brasil	**6.405.057**	**131.278**	**4.644.671**	**362.043**	**1.267.065**
Nordeste	**1.353.691**	**40.776**	**805.469**	**197.396**	**310.050**
Maranhão	144.667	3.998	76.611	32.124	31.934
Piauí	63.518	3.794	37.131	2.515	20.078
Ceará	201.820	3.983	107.965	29.798	60.074
R. G. do Norte	89.655	3.179	62.010	8.981	15.485
Paraíba	89.262	3.028	58.122	3.916	24.196
Pernambuco	282.542	9.585	171.807	44.878	56.272
Alagoas	61.169	4.948	14.738	11.698	29.785
Sergipe	50.802	2.373	29.835	6.484	12.110
Bahia	370.256	5.888	247.250	57.002	60.116
			1998		
Brasil	**6.968.531**	**122.927**	**5.301.475**	**317.488**	**1.226.641**
Nordeste	**1.515.169**	**38.578**	**992.785**	**186.640**	**297.166**
Maranhão	164.221	3.933	91.573	36.885	31.830
Piauí	74.466	3.676	44.832	3.097	22.861
Ceará	222.638	4.063	146.444	18.745	53.386
R. G. do Norte	103.259	3.696	71.861	9.443	18.259
Paraíba	95.928	2.889	65.123	4.631	23.285
Pernambuco	302.537	8.334	202.101	38.181	53.921
Alagoas	67.733	4.891	24.258	8.619	29.965
Sergipe	55.093	2.068	39.930	2.999	10.096
Bahia	429.294	5.028	306.663	64.040	53.563
			1999		
Brasil	**7.769.199**	**121.673**	**6.141.907**	**281.255**	**1.224.364**
Nordeste	**1.732.569**	**38.214**	**1.213.037**	**177656**	**303662**
Maranhão	184.985	3.629	106.843	44348	30165
Piauí	84.352	3.113	55.474	2503	23262
Ceará	261.815	3.873	190.046	9657	58239
R. G. do Norte	116.398	4.526	85.095	8279	18498
Paraíba	107.255	2.661	76.021	5524	23049
Pernambuco	332.543	8.002	236.197	31070	57274
Alagoas	78.314	5.009	36.550	7576	29179
Sergipe	62.353	1.995	47.844	3086	9428
Bahia	504.554	5.406	378.967	65613	54568
			2000		
Brasil	**8.192.948**	**112.343**	**6.662.727**	**264.459**	**1.153.419**
Nordeste	**1.923.582**	**35.024**	**1.408.198**	**182785**	**297575**
Maranhão	206.623	3.300	121.971	52348	29004
Piauí	107.857	2.966	76.331	3301	25259
Ceará	264.431	3.437	201.690	4127	55177
R. G. do Norte	130.142	4.672	99.039	7597	18834
Paraíba	117.271	2.528	86.554	5705	22484
Pernambuco	353.634	6.310	263.904	25542	57878
Alagoas	89.436	3.758	51.171	7999	26508
Sergipe	67.376	1.639	52.750	3229	9758
Bahia	586.812	6.414	454.788	72937	52673
			2001		
Brasil	**8.398.008**	**88.537**	**6.962.330**	**232.661**	**1.114.480**
Nordeste	**2.114.290**	**26.891**	**1.636.637**	**159988**	**290774**
Maranhão	248.409	2.050	193.730	24831	27798
Piauí	121.468	4.396	89.149	4019	23904
Ceará	294.292	3.204	232.831	2072	56185
R. G. do Norte	137.393	3.043	107.256	8694	18400
Paraíba	125.332	1.822	95.531	5994	21985
Pernambuco	373.296	4.402	287.493	23055	58346
Alagoas	96.506	2.238	65.712	6972	21584
Sergipe	72.694	1.559	56.869	3483	10783
Bahia	644.900	4.177	508.066	80868	51789
			2002		
Brasil	**8.710.584**	**79.874**	**7.297.179**	**210.631**	**1.122.900**
Nordeste	**2.312.566**	**22.718**	**1.842.127**	**140808**	**306913**
Maranhão	229.304	1.924	186.481	13557	27342
Piauí	140.547	2.306	109.210	3873	25158
Ceará	337.843	2.951	276.823	1525	56544
R. G. do Norte	150.553	3.099	118.656	8037	20761
Paraíba	132.986	1.498	102.701	6650	22137
Pernambuco	410.460	3.333	318.366	19889	68872
Alagoas	104.797	2.191	76.102	5955	20549
Sergipe	77.782	1.396	63.128	2471	10787
Bahia	728.294	4.020	590.660	78851	54763
			2003		
Brasil	**9.072.942**	**74.344**	**7.667.713**	**203.368**	**1.127.517**
Nordeste	**2.515.854**	**21.690**	**2070795**	**126644**	**296725**
Maranhão	249.633	1.919	206290	13002	28422
Piauí	165.877	2.051	136911	3682	23233
Ceará	379.145	2.780	318.553	1736	56076
R. G. do Norte	160.682	2.791	131.956	4823	21112
Paraíba	148.580	1.691	117.187	7021	22681
Pernambuco	423.384	2.960	338.793	21588	60043
Alagoas	116.766	2.115	89.466	5547	19638
Sergipe	81.865	1.348	66.956	2545	11016
Bahia	789.922	4.035	664.683	66700	54504

Fonte: Censo Escolar - Inep/MEC.

TABELA 106 - Ensino Médio Regular - Percentual de Matrículas Total por Dependência Administrativa - Região Nordeste - 1996 a 2003.

Unidade Geográfica	Total	Federal	Estadual	Municipal	Particular
			1996		
Brasil	**100,0**	**2,0**	**72,1**	**5,4**	**20,5**
Nordeste	**100,0**	**3,0**	**58,5**	**13,6**	**24,8**
Maranhão	100,0	2,0	53,5	18,8	25,6
Piauí	100,0	6,1	62,0	3,7	28,3
Ceará	100,0	2,1	50,3	12,8	34,8
R. G. do Norte	100,0	4,4	67,7	8,7	19,3
Paraíba	100,0	3,8	62,3	4,0	29,9
Pernambuco	100,0	3,7	59,9	16,5	19,9
Alagoas	100,0	8,1	29,8	13,3	48,8
Sergipe	100,0	5,4	52,6	16,3	25,7
Bahia	100,0	1,2	65,8	14,9	18,1
			1997		
Brasil	**100,0**	**2,0**	**72,5**	**5,7**	**19,8**
Nordeste	**100,0**	**3,0**	**59,5**	**14,6**	**22,9**
Maranhão	100,0	2,8	53,0	22,2	22,1
Piauí	100,0	6,0	58,5	4,0	31,6
Ceará	100,0	2,0	53,5	14,8	29,8
R. G. do Norte	100,0	3,5	69,2	10,0	17,3
Paraíba	100,0	3,4	65,1	4,4	27,1
Pernambuco	100,0	3,4	60,8	15,9	19,9
Alagoas	100,0	8,1	24,1	19,1	48,7
Sergipe	100,0	4,7	58,7	12,8	23,8
Bahia	100,0	1,6	66,8	15,4	16,2
			1998		
Brasil	**100,0**	**1,8**	**76,1**	**4,6**	**17,6**
Nordeste	**100,0**	**2,5**	**65,5**	**12,3**	**19,6**
Maranhão	100,0	2,4	55,8	22,5	19,4
Piauí	100,0	4,9	60,2	4,2	30,7
Ceará	100,0	1,8	65,8	8,4	24,0
R. G. do Norte	100,0	3,6	69,6	9,1	17,7
Paraíba	100,0	3,0	67,9	4,8	24,3
Pernambuco	100,0	2,8	66,8	12,6	17,8
Alagoas	100,0	7,2	35,8	12,7	44,2
Sergipe	100,0	3,8	72,5	5,4	18,3
Bahia	100,0	1,2	71,4	14,9	12,5
			1999		
Brasil	**100,0**	**1,6**	**79,1**	**3,6**	**15,8**
Nordeste	**100,0**	**2,2**	**70,0**	**10,3**	**17,5**
Maranhão	100,0	2,0	57,8	24,0	16,3
Piauí	100,0	3,7	65,8	3,0	27,6
Ceará	100,0	1,5	72,6	3,7	22,2
R. G. do Norte	100,0	3,9	73,1	7,1	15,9
Paraíba	100,0	2,5	70,9	5,2	21,5
Pernambuco	100,0	2,4	71,0	9,3	17,2
Alagoas	100,0	6,4	46,7	9,7	37,3
Sergipe	100,0	3,2	76,7	4,9	15,1
Bahia	100,0	1,1	75,1	13,0	10,8
			2000		
Brasil	**100,0**	**1,4**	**81,3**	**3,2**	**14,1**
Nordeste	**100,0**	**1,8**	**73,2**	**9,5**	**15,5**
Maranhão	100,0	1,6	59,0	25,3	14,0
Piauí	100,0	2,7	70,8	3,1	23,4
Ceará	100,0	1,3	76,3	1,6	20,9
R. G. do Norte	100,0	3,6	76,1	5,8	14,5
Paraíba	100,0	2,2	73,8	4,9	19,2
Pernambuco	100,0	1,8	74,6	7,2	16,4
Alagoas	100,0	4,2	57,2	8,9	29,6
Sergipe	100,0	2,4	78,3	4,8	14,5
Bahia	100,0	1,1	77,5	12,4	9,0
			2001		
Brasil	**100,0**	**1,1**	**82,9**	**2,8**	**13,3**
Nordeste	**100,0**	**1,3**	**77,4**	**7,6**	**13,8**
Maranhão	100,0	0,8	78,0	10,0	11,2
Piauí	100,0	3,6	73,4	3,3	19,7
Ceará	100,0	1,1	79,1	0,7	19,1
R. G. do Norte	100,0	2,2	78,1	6,3	13,4
Paraíba	100,0	1,5	76,2	4,8	17,5
Pernambuco	100,0	1,2	77,0	6,2	15,6
Alagoas	100,0	2,3	68,1	7,2	22,4
Sergipe	100,0	2,1	78,2	4,8	14,8
Bahia	100,0	0,6	78,8	12,5	8,0
			2002		
Brasil	**100,0**	**0,9**	**83,8**	**2,4**	**12,9**
Nordeste	**100,0**	**1,0**	**79,7**	**6,1**	**13,3**
Maranhão	100,0	0,8	81,3	5,9	11,9
Piauí	100,0	1,6	77,7	2,8	17,9
Ceará	100,0	0,9	81,9	0,5	16,7
R. G. do Norte	100,0	2,1	78,8	5,3	13,8
Paraíba	100,0	1,1	77,2	5,0	16,6
Pernambuco	100,0	0,8	77,6	4,8	16,8
Alagoas	100,0	2,1	72,6	5,7	19,6
Sergipe	100,0	1,8	81,2	3,2	13,9
Bahia	100,0	0,6	81,1	10,8	7,5
			2003		
Brasil	**100,0**	**0,8**	**84,5**	**2,2**	**12,4**
Nordeste	**100,0**	**0,9**	**82,3**	**5,0**	**11,8**
Maranhão	100,0	0,8	82,6	5,2	11,4
Piauí	100,0	1,2	82,5	2,2	14,0
Ceará	100,0	0,7	84,0	0,5	14,8
R. G. do Norte	100,0	1,7	82,1	3,0	13,1
Paraíba	100,0	1,1	78,9	4,7	15,3
Pernambuco	100,0	0,7	80,0	5,1	14,2
Alagoas	100,0	1,8	76,6	4,8	16,8
Sergipe	100,0	1,6	81,8	3,1	13,5
Bahia	100,0	0,5	84,1	8,4	6,9

Fonte: Censo Escolar - Inep/MEC.

TABELA 107 - Ensino Médio Regular – Matrículas Total por série - Região Nordeste –1996 a 2003

Unidade Geográfica	Total	1ª Série	2ª Série	3ª Série	4ª Série	Não Seriado
1996						
Brasil	**5.739.077**	**2.527.580**	**1.727.171**	**1.274.933**	**121.014**	**88.379**
Nordeste	**1.202.573**	**538.013**	**369.968**	**271.010**	**12.589**	**10.993**
Maranhão	127.460	56.585	38.945	28.211	3.719	0
Piauí	57.736	27.950	16.569	12.275	750	192
Ceará	174.704	77.501	53.793	38.287	1.807	3.316
R. G. do Norte	83.043	35.361	26.839	20.321	416	106
Paraíba	81.941	35.306	26.698	19.235	649	53
Pernambuco	259.081	112.381	80.689	57.898	846	7.267
Alagoas	55.828	23.073	18.373	13.207	1.124	51
Sergipe	43.735	21.107	12.669	9.194	757	8
Bahia	319.045	148.749	95.393	72.382	2.521	0
1997						
Brasil	**6.405.057**	**2.765.260**	**1.962.640**	**1.445.046**	**138.555**	**93.556**
Nordeste	**1.353.691**	**599.119**	**423.660**	**306.662**	**15.516**	**8.734**
Maranhão	144.667	64.461	43.445	31.649	5.112	0
Piauí	63.518	29.716	18.391	13.941	952	518
Ceará	201.820	89.930	63.025	44.742	3.291	832
R. G. do Norte	89.655	37.541	29.786	21.655	673	0
Paraíba	89.262	38.197	29.517	20.914	523	111
Pernambuco	282.542	119.187	89.741	65.761	876	6.977
Alagoas	61.169	24.846	20.285	14.008	2.030	0
Sergipe	50.802	24.284	15.654	10.382	457	25
Bahia	370.256	170.957	113.816	83.610	1.602	271
1998						
Brasil	**6.968.531**	**2.900.429**	**2.164.831**	**1.663.073**	**128.242**	**111.956**
Nordeste	**1.515.169**	**664.282**	**467.476**	**355.446**	**12150**	**15815**
Maranhão	164.221	75.852	48.575	36.172	3622	-
Piauí	74.466	35.699	20.969	15.974	1139	685
Ceará	222.638	98.036	72.204	50.967	1410	21
R. G. do Norte	103.259	42.786	33.837	25.645	948	43
Paraíba	95.928	39.800	31.873	23.646	571	38
Pernambuco	302.537	128.155	94.676	73.146	954	5606
Alagoas	67.733	27.941	22.608	15.873	1300	11
Sergipe	55.093	25.141	17.457	12.486	9	-
Bahia	429.294	190.872	125.277	101.537	2197	9411
1999						
Brasil	**7.769.199**	**3.195.758**	**2.418.473**	**1.884.854**	**144.284**	**125.830**
Nordeste	**1.732.569**	**742.551**	**541.316**	**402.233**	**11.115**	**35.354**
Maranhão	184.985	83.364	58.373	39.404	3.763	81
Piauí	84.352	39.823	25.140	18.066	1.063	260
Ceará	261.815	109.879	85.542	63.194	835	2.365
R. G. do Norte	116.398	49.182	37.670	28.646	864	36
Paraíba	107.255	44.706	35.230	26.494	658	167
Pernambuco	332.543	136.297	108.140	81.809	616	5.681
Alagoas	78.314	32.524	26.207	17.869	1.291	423
Sergipe	62.353	26.922	20.403	15.028	-	-
Bahia	504.554	219.854	144.611	111.723	2.025	26.341
2000						
Brasil	**8.192.948**	**3.305.837**	**2.532.744**	**2.079.629**	**104.926**	**169.812**
Nordeste	**1.923.582**	**816.674**	**587.297**	**465.036**	**6.300**	**48.275**
Maranhão	206.623	89.653	66.236	49.431	1.209	94
Piauí	107.857	51.657	32.021	22.719	865	595
Ceará	264.431	105.106	82.483	74.721	640	1.481
R. G. do Norte	130.142	55.546	41.548	32.791	225	32
Paraíba	117.271	48.658	38.277	29.216	646	474
Pernambuco	353.634	144.973	112.563	91.252	800	4.046
Alagoas	89.436	38.197	29.499	20.828	852	60
Sergipe	67.376	29.675	20.897	16.804	-	-
Bahia	586.812	253.209	163.773	127.274	1.063	41.493
2001						
Brasil	**8.398.008**	**3.438.523**	**2.479.473**	**2.138.931**	**62.182**	**278.899**
Nordeste	**2.114.290**	**959.071**	**587.796**	**492.795**	**4.138**	**70.490**
Maranhão	248.409	161.760	33.077	53.149	369	54
Piauí	121.468	52.145	38.916	26.971	713	2.723
Ceará	294.292	135.671	83.648	73.566	392	1.015
R. G. do Norte	137.393	58.509	43.136	34.832	916	-
Paraíba	125.332	54.202	39.721	31.136	273	-
Pernambuco	373.296	159.086	115.889	95.621	993	1.707
Alagoas	96.506	43.154	30.557	22.610	185	-
Sergipe	72.694	32.031	22.716	17.947	-	-
Bahia	644.900	262.513	180.136	136.963	297	64.991
2002						
Brasil	**8.710.584**	**3.481.556**	**2.585.801**	**2.239.544**	**43.601**	**360.082**
Nordeste	**2.312.566**	**960.577**	**660.450**	**595.292**	**4.813**	**91.434**
Maranhão	229.304	68.472	37.568	122.535	652	77
Piauí	140.547	62.622	42.173	33.969	1.439	344
Ceará	337.843	152.302	107.888	76.680	397	576
R. G. do Norte	150.553	64.852	47.864	36.958	879	-
Paraíba	132.986	59.122	41.922	31.923	19	-
Pernambuco	410.460	175.479	127.698	95.202	1.051	11.030
Alagoas	104.797	46.247	34.277	23.956	317	-
Sergipe	77.782	33.508	25.062	19.212	-	-
Bahia	728.294	297.973	195.998	154.857	59	79.407
2003						
Brasil	**9.072.942**	**3.687.333**	**2.736.381**	**2.213.370**	**64.238**	**371.620**
Nordeste	**2.515.854**	**1.093.541**	**756.909**	**559.928**	**18.444**	**87.032**
Maranhão	249.633	129.149	75.572	41.270	3.503	139
Piauí	165.877	78.323	47.433	35.814	4.230	77
Ceará	379.145	170.152	115.457	92.155	114	1.267
R. G. do Norte	160.682	66.353	52.039	40.945	1.345	-
Paraíba	148.580	65.312	47.611	35.386	35	236
Pernambuco	423.384	176.831	139.141	99.875	7.037	500
Alagoas	116.766	51.268	36.503	27.675	1.248	72
Sergipe	81.865	34.247	26.003	21.057	558	-
Bahia	789.922	321.906	217.150	165.751	374	84.741

Fonte: Censo Escolar - Inep/MEC.

TABELA 108 - Ensino Médio Regular - Percentual de Matrículas Total por Série - Região Nordeste- 1996 a 2003.

Unidade Geográfica	Total	1ª Série	2ª Série	3ª Série	4ª Série	Não Seriado
1996						
Brasil	**100,0**	**44,0**	**30,1**	**22,2**	**2,1**	**1,5**
Nordeste	**100,0**	**44,7**	**30,8**	**22,5**	**1,0**	**0,9**
Maranhão	100,0	44,4	30,6	22,1	2,9	0,0
Piauí	100,0	48,4	28,7	21,3	1,3	0,3
Ceará	100,0	44,4	30,8	21,9	1,0	1,9
R. G. do Norte	100,0	42,6	32,3	24,5	0,5	0,1
Paraíba	100,0	43,1	32,6	23,5	0,8	0,1
Pernambuco	100,0	43,4	31,1	22,3	0,3	2,8
Alagoas	100,0	41,3	32,9	23,7	2,0	0,1
Sergipe	100,0	48,3	29,0	21,0	1,7	0,0
Bahia	100,0	46,6	29,9	22,7	0,8	0,0
1997						
Brasil	**100,0**	**43,2**	**30,6**	**22,6**	**2,2**	**1,5**
Nordeste	**100,0**	**44,3**	**31,3**	**22,7**	**1,1**	**0,6**
Maranhão	100,0	44,6	30,0	21,9	3,5	0,0
Piauí	100,0	46,8	29,0	21,9	1,5	0,8
Ceará	100,0	44,6	31,2	22,2	1,6	0,4
R. G. do Norte	100,0	41,9	33,2	24,2	0,8	0,0
Paraíba	100,0	42,8	33,1	23,4	0,6	0,1
Pernambuco	100,0	42,2	31,8	23,3	0,3	2,5
Alagoas	100,0	40,6	33,2	22,9	3,3	0,0
Sergipe	100,0	47,8	30,8	20,4	0,9	0,0
Bahia	100,0	46,2	30,7	22,6	0,4	0,1
1998						
Brasil	**100,0**	**41,6**	**31,1**	**23,9**	**1,8**	**1,6**
Nordeste	**100,0**	**43,8**	**30,9**	**23,5**	**0,8**	**1,0**
Maranhão	100,0	46,2	29,6	22,0	2,2	-
Piauí	100,0	47,9	28,2	21,5	1,5	0,9
Ceará	100,0	44,0	32,4	22,9	0,6	0,0
R. G. do Norte	100,0	41,4	32,8	24,8	0,9	0,0
Paraíba	100,0	41,5	33,2	24,6	0,6	0,0
Pernambuco	100,0	42,4	31,3	24,2	0,3	1,9
Alagoas	100,0	41,3	33,4	23,4	1,9	0,0
Sergipe	100,0	45,6	31,7	22,7	0,0	-
Bahia	100,0	44,5	29,2	23,7	0,5	2,2
1999						
Brasil	**100,0**	**41,1**	**31,1**	**24,3**	**1,9**	**1,6**
Nordeste	**100,0**	**42,9**	**31,2**	**23,2**	**0,6**	**2,0**
Maranhão	100,0	45,1	31,6	21,3	2,0	0,0
Piauí	100,0	47,2	29,8	21,4	1,3	0,3
Ceará	100,0	42,0	32,7	24,1	0,3	0,9
R. G. do Norte	100,0	42,3	32,4	24,6	0,7	0,0
Paraíba	100,0	41,7	32,8	24,7	0,6	0,2
Pernambuco	100,0	41,0	32,5	24,6	0,2	1,7
Alagoas	100,0	41,5	33,5	22,8	1,6	0,5
Sergipe	100,0	43,2	32,7	24,1	-	-
Bahia	100,0	43,6	28,7	22,1	0,4	5,2
2000						
Brasil	**100,0**	**40,3**	**30,9**	**25,4**	**1,3**	**2,1**
Nordeste	**100,0**	**42,5**	**30,5**	**24,2**	**0,3**	**2,5**
Maranhão	100,0	43,4	32,1	23,9	0,6	0,0
Piauí	100,0	47,9	29,7	21,1	0,8	0,6
Ceará	100,0	39,7	31,2	28,3	0,2	0,6
R. G. do Norte	100,0	42,7	31,9	25,2	0,2	0,0
Paraíba	100,0	41,5	32,6	24,9	0,6	0,4
Pernambuco	100,0	41,0	31,8	25,8	0,2	1,1
Alagoas	100,0	42,7	33,0	23,3	1,0	0,1
Sergipe	100,0	44,0	31,0	24,9	-	-
Bahia	100,0	43,1	27,9	21,7	0,2	7,1
2001						
Brasil	**100,0**	**40,9**	**29,5**	**25,5**	**0,7**	**3,3**
Nordeste	**100,0**	**45,4**	**27,8**	**23,3**	**0,2**	**3,3**
Maranhão	100,0	65,1	13,3	21,4	0,1	0,0
Piauí	100,0	42,9	32,0	22,2	0,6	2,2
Ceará	100,0	46,1	28,4	25,0	0,1	0,3
R. G. do Norte	100,0	42,6	31,4	25,4	0,7	-
Paraíba	100,0	43,2	31,7	24,8	0,2	-
Pernambuco	100,0	42,6	31,0	25,6	0,3	0,5
Alagoas	100,0	44,7	31,7	23,4	0,2	-
Sergipe	100,0	44,1	31,2	24,7	-	-
Bahia	100,0	40,7	27,9	21,2	0,0	10,1
2002						
Brasil	**100,0**	**40,0**	**29,7**	**25,7**	**0,5**	**4,1**
Nordeste	**100,0**	**41,5**	**28,6**	**25,7**	**0,2**	**4,0**
Maranhão	100,0	29,9	16,4	53,4	0,3	0,0
Piauí	100,0	44,6	30,0	24,2	1,0	0,2
Ceará	100,0	45,1	31,9	22,7	0,1	0,2
R. G. do Norte	100,0	43,1	31,8	24,5	0,6	-
Paraíba	100,0	44,5	31,5	24,0	0,0	-
Pernambuco	100,0	42,8	31,1	23,2	0,3	2,7
Alagoas	100,0	44,1	32,7	22,9	0,3	-
Sergipe	100,0	43,1	32,2	24,7	-	-
Bahia	100,0	40,9	26,9	21,3	0,0	10,9
2003						
Brasil	**100,0**	**40,6**	**30,2**	**24,4**	**0,7**	**4,1**
Nordeste	**100,0**	**43,5**	**30,1**	**22,3**	**0,7**	**3,5**
Maranhão	100,0	51,7	30,3	16,5	1,4	0,1
Piauí	100,0	47,2	28,6	21,6	2,6	0,0
Ceará	100,0	44,9	30,5	24,3	0,0	0,3
R. G. do Norte	100,0	41,3	32,4	25,5	0,8	-
Paraíba	100,0	44,0	32,0	23,8	0,0	0,2
Pernambuco	100,0	41,8	32,9	23,6	1,7	0,1
Alagoas	100,0	43,9	31,3	23,7	1,1	0,1
Sergipe	100,0	41,8	31,8	25,7	0,7	-
Bahia	100,0	40,8	27,5	21,0	0,0	10,7

Fonte: Censo Escolar - Inep/MEC.

3.1 Matrículas no turno noturno

TABELA 109 - Ensino Médio Regular –Distribuição Percentual de Matrículas no Turno Noturno por série - Região Nordeste –1996 a 2003

Unidade Geográfica	Total	1ª série	2ª série	3ª série	4ª série	Não Seriado
1996						
Brasil	**56,1**	**54,3**	**57,8**	**58,9**	**56,1**	**32,0**
Nordeste	**54,2**	**52,2**	**55,5**	**56,5**	**68,4**	**36,0**
Maranhão	55,0	53,5	55,2	56,3	67,9	-
Piauí	52,5	52,1	51,2	55,0	63,1	20,8
Ceará	50,2	48,0	51,6	52,5	87,8	28,7
R. G. do Norte	58,8	57,9	58,4	61,6	18,8	100,0
Paraíba	49,2	47,2	50,9	50,3	53,5	-
Pernambuco	60,4	58,5	62,9	63,4	68,1	38,5
Alagoas	62,6	59,5	65,4	64,6	58,7	100,0
Sergipe	61,1	60,1	61,6	61,5	75,3	50,0
Bahia	49,1	46,8	50,2	51,5	71,4	-
1997						
Brasil	**55,9**	**53,5**	**57,2**	**59,2**	**60,0**	**42,5**
Nordeste	**53,7**	**50,8**	**55,5**	**56,4**	**71,7**	**38,4**
Maranhão	58,6	56,7	59,6	58,9	71,1	-
Piauí	52,8	53,0	51,7	52,7	67,3	58,9
Ceará	50,8	49,2	51,3	51,2	89,2	16,0
R. G. do Norte	60,0	58,7	60,4	63,6	3,6	-
Paraíba	49,1	47,2	50,9	49,7	56,2	64,0
Pernambuco	59,3	57,3	61,2	63,0	66,3	36,5
Alagoas	61,1	58,7	64,0	62,1	55,0	-
Sergipe	63,1	62,3	64,0	61,9	100,0	100,0
Bahia	46,1	40,7	49,5	51,7	89,6	100,0
1998						
Brasil	**54,8**	**51,8**	**55,9**	**58,9**	**63,3**	**39,5**
Nordeste	**52,9**	**50,7**	**52,7**	**56,6**	**63,3**	**58,3**
Maranhão	57,4	55,6	57,9	59,4	65,9	-
Piauí	52,4	53,4	51,9	51,1	50,0	51,8
Ceará	50,8	49,5	51,9	51,5	63,8	100,0
R. G. do Norte	58,8	57,7	59,7	60,3	40,3	-
Paraíba	49,7	47,5	50,9	51,1	73,0	-
Pernambuco	59,1	57,0	61,4	63,4	68,8	10,9
Alagoas	59,4	56,7	62,7	61,6	31,7	100,0
Sergipe	64,8	65,7	64,1	63,7	100,0	-
Bahia	44,7	40,9	40,0	52,9	88,9	87,4
1999						
Brasil	**54,5**	**51,3**	**55,5**	**57,9**	**56,5**	**63,5**
Nordeste	**52,8**	**50,6**	**52,5**	**54,7**	**69,6**	**77,0**
Maranhão	58,5	56,4	58,7	61,6	70,9	0,0
Piauí	54,4	54,9	54,3	53,2	54,7	61,9
Ceará	50,7	48,6	51,2	53,4	88,4	43,8
R. G. do Norte	59,8	59,3	59,5	61,3	61,2	0,0
Paraíba	49,4	48,6	50,1	50,5	44,8	0,0
Pernambuco	58,9	55,6	60,0	64,4	80,2	36,5
Alagoas	60,3	57,6	63,0	61,9	40,0	88,9
Sergipe	64,3	64,1	63,8	65,1	-	-
Bahia	44,1	41,4	40,1	42,9	94,9	89,5
2000						
Brasil	**53,4**	**49,3**	**54,2**	**58,0**	**51,9**	**65,0**
Nordeste	**53,0**	**50,3**	**52,5**	**55,2**	**58,4**	**83,3**
Maranhão	58,9	57,4	59,4	61,5	43,3	47,9
Piauí	57,9	59,9	57,0	54,4	46,8	74,8
Ceará	46,9	41,4	47,8	53,3	83,0	52,1
R. G. do Norte	59,0	58,2	59,3	60,3	13,8	0,0
Paraíba	49,1	48,0	50,6	50,5	20,6	0,0
Pernambuco	58,0	54,5	59,0	63,4	80,6	31,2
Alagoas	61,0	58,6	63,2	63,0	49,8	45,0
Sergipe	62,8	62,0	62,7	64,5	-	-
Bahia	46,9	43,3	42,2	45,2	93,0	90,8
2001						
Brasil	**51,3**	**47,4**	**50,4**	**56,8**	**45,9**	**65,5**
Nordeste	**52,6**	**50,9**	**49,3**	**54,3**	**65,8**	**91,8**
Maranhão	61,7	68,0	31,4	61,1	75,9	0,0
Piauí	59,7	59,3	61,8	57,2	71,4	61,2
Ceará	44,4	41,7	42,7	50,4	93,9	81,9
R. G. do Norte	59,0	57,3	59,2	62,0	43,4	-
Paraíba	47,5	45,1	48,9	50,1	37,4	-
Pernambuco	56,2	52,1	57,2	62,0	70,1	28,2
Alagoas	60,5	57,1	61,8	65,0	74,1	-
Sergipe	62,1	59,6	63,5	64,8	-	-
Bahia	46,9	40,2	41,6	43,8	77,8	95,0
2002						
Brasil	**48,9**	**43,8**	**47,9**	**55,3**	**42,9**	**65,0**
Nordeste	**51,1**	**46,2**	**48,0**	**56,6**	**66,8**	**88,4**
Maranhão	57,3	39,5	32,1	74,7	87,4	0,0
Piauí	60,8	60,2	61,9	60,7	47,5	88,1
Ceará	43,2	41,2	43,1	46,6	94,7	83,0
R. G. do Norte	56,2	55,0	56,0	58,4	56,4	-
Paraíba	45,7	43,7	46,0	49,0	100,0	-
Pernambuco	54,9	53,3	55,6	58,9	67,3	37,4
Alagoas	58,0	54,6	59,8	61,4	100,0	-
Sergipe	58,5	53,9	60,2	64,4	-	-
Bahia	47,0	39,7	40,5	44,3	78,0	95,5
2003						
Brasil	**46,9**	**42,4**	**47,0**	**51,7**	**36,9**	**64,8**
Nordeste	**50,0**	**46,7**	**49,1**	**50,4**	**58,9**	**94,2**
Maranhão	54,6	54,7	57,2	47,9	74,2	79,1
Piauí	61,8	61,3	62,0	62,9	57,9	100,0
Ceará	41,5	39,8	40,7	45,2	75,4	65,7
R. G. do Norte	53,2	50,9	53,7	56,7	44,8	-
Paraíba	44,9	43,8	44,8	47,5	0,0	0,0
Pernambuco	54,4	52,0	56,8	55,5	49,4	70,8
Alagoas	57,5	54,6	57,7	61,3	78,4	100,0
Sergipe	56,5	51,6	56,9	63,4	81,5	-
Bahia	46,2	38,7	40,3	43,6	56,1	95,1

Fonte: Censo Escolar - Inep/MEC.

GRÁFICO 53

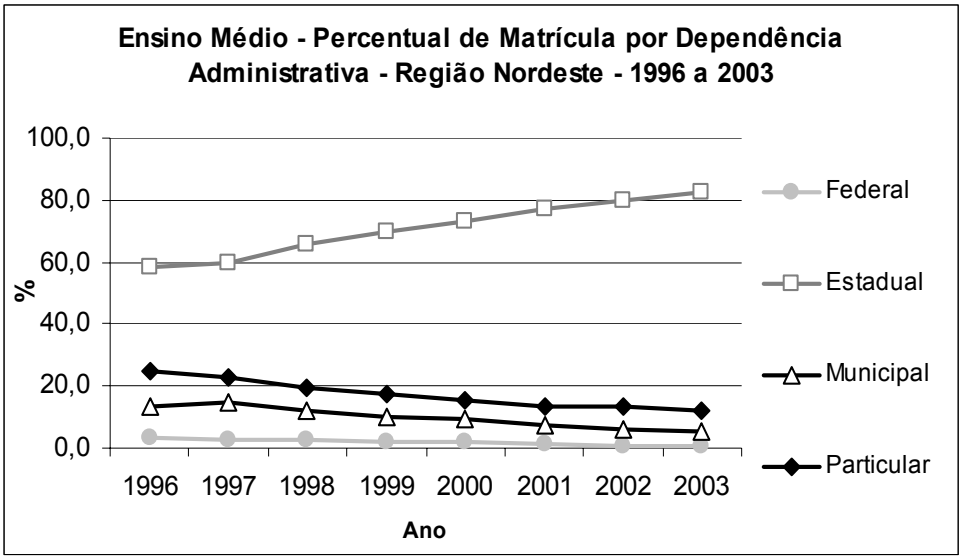

Fonte: IBGE – Pnad.

GRÁFICO 54

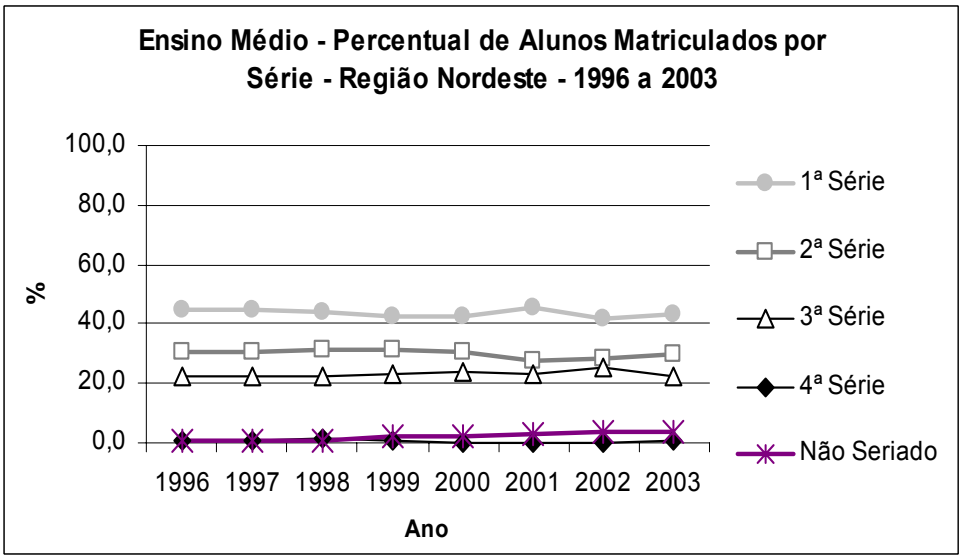

Fonte: IBGE – Pnad.

GRÁFICO 55

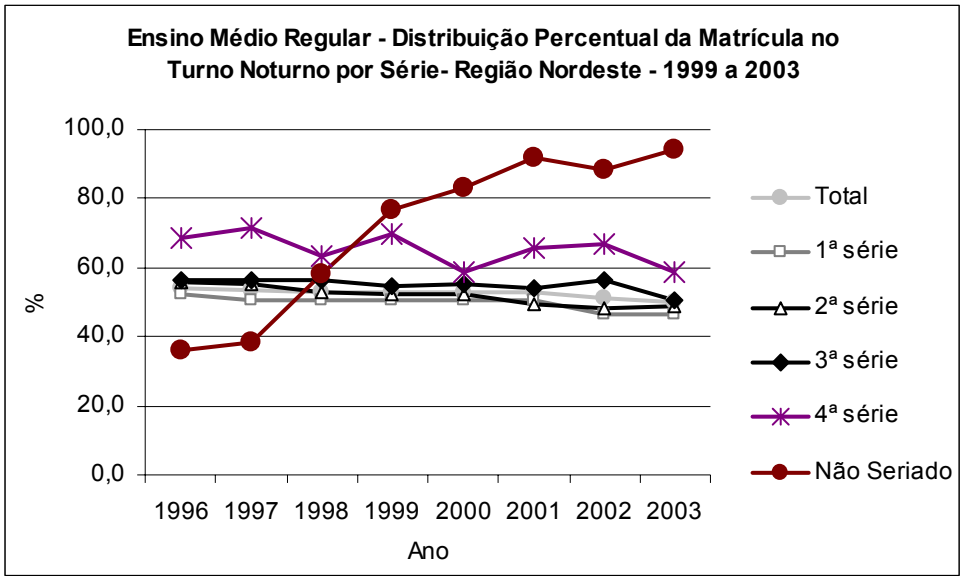

Fonte: IBGE – Pnad.

TABELA 110 - Ensino Médio Regular - Taxa de Reprovação por série - Região Nordeste - 1999 a 2002.

Unidade Geográfica	Total	1ª Série	2ª Série	3ª Série	4ª Série
		1999			
Brasil	**7,2**	**9,7**	**6,5**	**4,2**	**3,8**
Nordeste	**6,8**	**8,9**	**6,2**	**3,7**	**4,4**
Maranhão	7,0	9,3	6,3	3,6	2,2
Piauí	8,7	11,6	7,6	4,5	0,5
Ceará	6,0	8,3	5,4	2,8	0,4
R. G. do Norte	6,4	8,4	5,7	4,0	0,6
Paraíba	5,3	7,1	4,9	2,6	7,5
Pernambuco	4,8	5,7	4,8	3,4	0,8
Alagoas	8,8	12,1	7,7	4,3	9,9
Sergipe	6,0	7,2	5,2	5,3	-
Bahia	8,3	10,8	7,8	4,1	9,3
		2000			
Brasil	**7,5**	**10,1**	**7,1**	**4,4**	**3,6**
Nordeste	**6,5**	**8,4**	**6,0**	**3,9**	**3,5**
Maranhão	7,3	10,0	6,6	3,6	0,0
Piauí	7,1	8,9	6,5	4,1	1,5
Ceará	4,8	6,8	4,3	2,5	0,3
R. G. do Norte	3,6	4,9	3,0	2,2	1,4
Paraíba	6,0	8,0	5,5	3,3	2,6
Pernambuco	5,7	6,7	5,4	4,4	3,9
Alagoas	6,9	9,0	6,3	4,1	0,4
Sergipe	9,6	11,3	7,5	9,1	-
Bahia	7,7	9,6	7,5	4,4	12,8
		2001			
Brasil	**8,0**	**10,8**	**7,3**	**4,9**	**3,4**
Nordeste	**6,6**	**8,8**	**5,6**	**4,4**	**10,3**
Maranhão	3,6	7,8	1,6	3,4	0,8
Piauí	7,7	10,2	6,6	4,5	6,1
Ceará	5,4	7,4	4,4	3,0	0,5
R. G. do Norte	4,6	5,8	4,1	2,5	37,8
Paraíba	6,8	9,1	6,0	3,6	7,3
Pernambuco	5,9	6,8	5,7	4,8	1,9
Alagoas	7,7	9,8	7,3	4,3	0,7
Sergipe	8,3	10,3	6,0	7,8	-
Bahia	8,8	10,8	8,5	5,3	23,2
		2002			
Brasil	**9,0**	**11,7**	**8,4**	**5,5**	**3,7**
Nordeste	**7,4**	**9,5**	**7,1**	**4,4**	8,2
Maranhão	4,7	8,2	6,2	1,4	2,5
Piauí	6,9	8,9	6,0	4,5	6,9
Ceará	7,7	10,0	6,9	4,3	0,3
R. G. do Norte	4,6	5,7	4,1	3,1	12,0
Paraíba	7,2	9,0	6,9	4,2	0,0
Pernambuco	6,2	6,8	5,8	5,4	15,1
Alagoas	9,1	11,1	8,7	6,0	0,0
Sergipe	8,8	9,8	7,3	9,2	-
Bahia	9,6	12,1	8,8	5,8	27,3

Fonte: Censo Escolar - Inep/MEC.

TABELA 111 - Ensino Médio Regular - Taxa de Abandono por série - Região Nordeste - 1999 2002.

Unidade Geográfica	Total	1ª Série	2ª Série	3ª Série	4ª Série
		1999			
Brasil	**16,4**	**21,7**	**15,9**	**8,5**	**10,7**
Nordeste	**17,5**	**22,8**	**15,9**	**9,8**	**20,1**
Maranhão	16,8	22,3	14,8	8,5	15,6
Piauí	16,4	23,2	12,3	6,5	28,7
Ceará	13,5	17,6	12,8	7,3	15,2
R. G. do Norte	18,5	22,5	18,0	12,2	3,0
Paraíba	17,6	22,4	17,6	9,3	11,6
Pernambuco	18,3	23,8	17,4	10,2	5,1
Alagoas	20,2	22,8	20,9	11,3	60,6
Sergipe	17,3	21,4	17,5	10,0	-
Bahia	18,8	25,0	15,6	11,1	10,1
		2000			
Brasil	**16,6**	**21,7**	**15,7**	**10,3**	**10,9**
Nordeste	**19,9**	**26,0**	**18,4**	**11,2**	**15,9**
Maranhão	17,3	22,0	16,1	10,4	12,4
Piauí	19,2	26,2	15,5	8,2	39,9
Ceará	13,9	17,8	13,8	8,5	12,9
R. G. do Norte	22,2	28,4	21,5	12,3	9,5
Paraíba	19,1	24,0	19,6	10,5	16,3
Pernambuco	20,1	27,2	18,5	10,8	13,6
Alagoas	21,6	26,2	22,0	12,9	15,3
Sergipe	19,1	25,1	15,8	12,2	-
Bahia	23,2	29,9	20,8	13,2	1,1
		2001			
Brasil	**15,0**	**19,7**	**13,2**	**10,3**	**9,9**
Nordeste	**17,4**	**24,3**	**13,9**	**10,2**	**10,4**
Maranhão	13,1	38,7	2,3	8,4	7,3
Piauí	15,4	21,0	13,8	7,6	2,1
Ceará	13,6	17,3	12,0	8,6	24,4
R. G. do Norte	18,9	24,3	18,1	11,0	11,5
Paraíba	17,7	22,8	17,1	9,7	0,8
Pernambuco	19,2	24,9	18,1	11,2	9,7
Alagoas	21,3	26,4	20,1	12,6	36,4
Sergipe	17,3	22,9	15,9	9,3	-
Bahia	19,2	24,7	17,2	11,1	0,0
		2002			
Brasil	**15,1**	**19,1**	**13,5**	**10,8**	**9,1**
Nordeste	**17,5**	**23,3**	**15,9**	**9,6**	**22,2**
Maranhão	13,2	23,1	9,8	6,6	12,9
Piauí	17,6	23,1	15,9	9,2	23,6
Ceará	14,9	19,5	12,3	9,5	33,2
R. G. do Norte	19,5	24,5	18,5	11,7	23,4
Paraíba	17,5	22,8	15,9	10,0	36,8
Pernambuco	18,7	23,5	18,2	11,2	12,9
Alagoas	19,8	24,2	19,2	11,4	55,2
Sergipe	17,1	22,2	15,6	10,1	-
Bahia	19,0	25,1	16,6	10,3	0,0

Fonte: Censo Escolar - Inep/MEC.

GRÁFICO 56

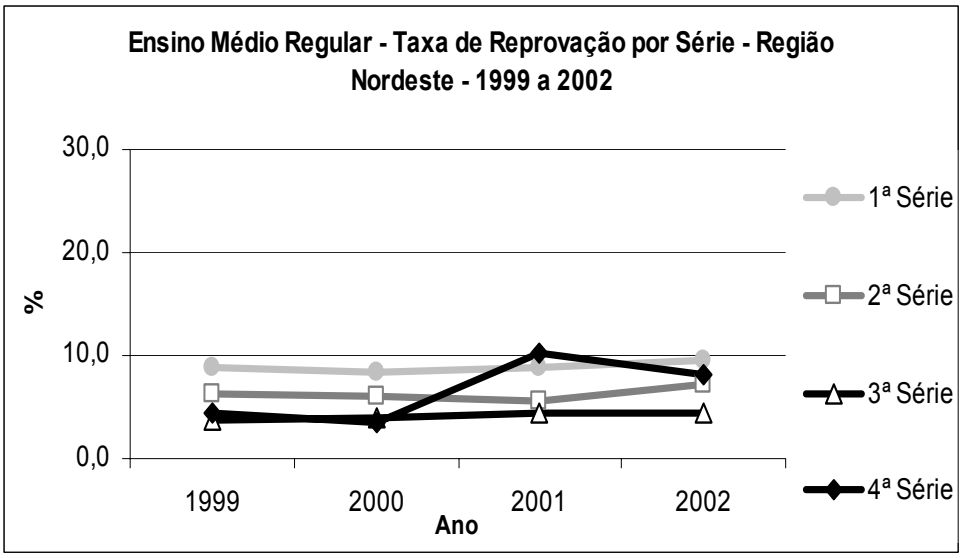

Fonte: IBGE – Pnad.

GRÁFICO 57

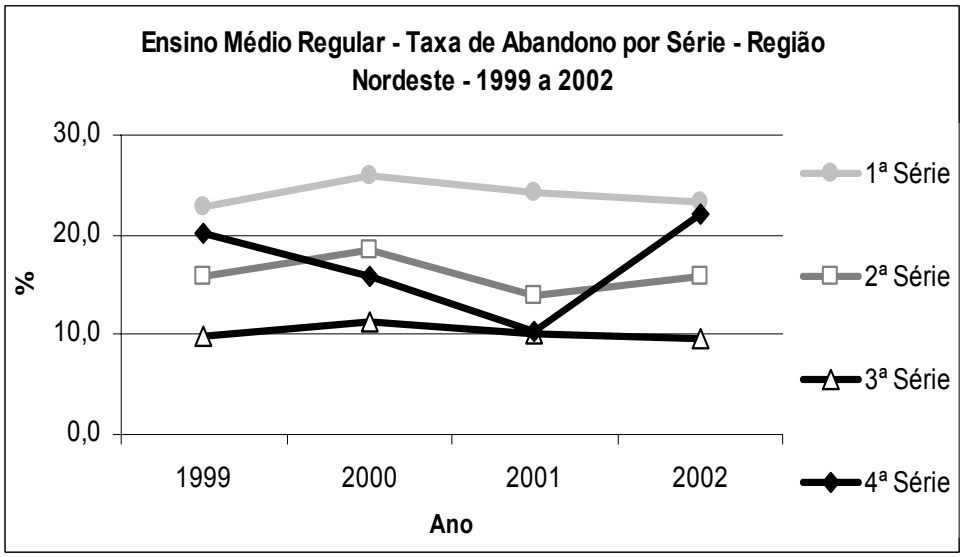

Fonte: IBGE – Pnad.

TABELA 112 - Ensino Médio Regular - Indicadores de Desempenho - Região Nordeste - 1996 a 2001.

Unidade Geográfica	Tempo Médio Esperado de Permanência	Número Médio Esperado de Séries Concluídas	Taxa Média Esperada de Conclusão
		1996	
Brasil	**3,5**	**2,6**	**82,9**
Nordeste	**3,4**	**2,3**	**76,1**
Maranhão	3,3	2,3	76,9
Piauí	3,6	2,2	73,9
Ceará	3,4	2,5	84,8
R. G. do Norte	3,4	2,2	73,0
Paraíba	3,6	2,3	75,0
Pernambuco	3,5	2,4	73,8
Alagoas	3,5	2,2	71,5
Sergipe	4,0	2,3	86,1
Bahia	3,3	2,3	74,5
		1997	
Brasil	**3,3**	**2,6**	**78,5**
Nordeste	**3,4**	**2,6**	**79,3**
Maranhão	3,4	2,6	81,1
Piauí	4,0	2,7	84,1
Ceará	3,2	2,4	73,1
R. G. do Norte	3,4	2,7	84,9
Paraíba	3,4	2,5	75,5
Pernambuco	3,5	2,5	77,9
Alagoas	3,6	2,6	82,1
Sergipe	3,4	2,6	80,4
Bahia	3,5	2,6	82,2
		1998	
Brasil	**3,3**	**2,6**	**81,7**
Nordeste	**3,4**	**2,6**	**81,6**
Maranhão	3,3	2,5	75,4
Piauí	3,7	2,7	84,7
Ceará	3,3	2,7	86,5
R. G. do Norte	3,7	2,6	83,6
Paraíba	3,4	2,7	81,4
Pernambuco	3,4	2,7	84,1
Alagoas	3,5	2,6	79,3
Sergipe	3,3	2,6	80,4
Bahia	3,3	2,5	79,9
		1999	
Brasil	**3,3**	**2,6**	**77,7**
Nordeste	**3,4**	**2,7**	**79,0**
Maranhão	3,3	2,7	78,8
Piauí	3,5	2,8	84,8
Ceará	3,0	2,5	73,6
R. G. do Norte	3,6	2,7	84,6
Paraíba	3,4	2,7	82,2
Pernambuco	3,4	2,8	81,4
Alagoas	3,7	2,8	84,7
Sergipe	3,2	2,7	71,5
Bahia	3,4	2,7	77,2
		2000	
Brasil	**3,2**	**2,6**	**74,0**
Nordeste	**3,3**	**2,7**	**77,0**
Maranhão	3,3	2,7	77,3
Piauí	3,5	2,8	82,2
Ceará	2,9	2,5	72,1
R. G. do Norte	3,5	2,7	81,7
Paraíba	3,4	2,7	78,2
Pernambuco	3,5	2,8	80,5
Alagoas	3,6	2,8	77,7
Sergipe	3,4	2,7	71,6
Bahia	3,2	2,7	74,9
		2001	
Brasil	**3,3**	**2,5**	**74,9**
Nordeste	**3,2**	**2,5**	**74,4**
Maranhão	2,9	2,2	66,4
Piauí	3,5	2,7	85,0
Ceará	3,0	2,4	76,7
R. G. do Norte	3,5	2,7	81,8
Paraíba	3,3	2,5	73,5
Pernambuco	3,5	2,6	77,3
Alagoas	3,5	2,6	75,9
Sergipe	3,4	2,6	75,4
Bahia	3,1	2,3	70,2

Fonte: Censo Escolar - Inep/MEC.

GRÁFICO 58

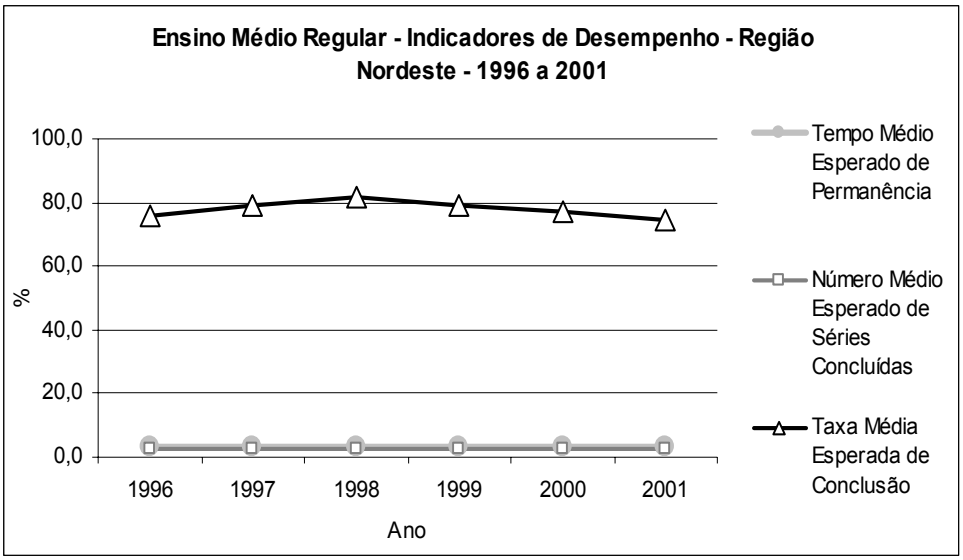

Fonte: IBGE – Pnad.

3.2 Formação dos docentes

TABELA 113 - Ensino Médio Regular – Percentual de Funções Docentes por Grau de Formação - Região Nordeste –1996 a 2003

Unidade Geográfica	Fundamental completo e incompleto	Médio completo	Superior Completo (com e sem licenciatura)
		1996	
Brasil	**0,3**	**13,3**	**86,4**
Nordeste	**0,6**	**24,4**	**74,9**
Maranhão	0,6	43,9	55,5
Piauí	0,1	21,9	78,0
Ceará	0,7	18,0	81,3
R. G. do Norte	0,1	18,3	81,6
Paraíba	0,3	12,1	87,6
Pernambuco	0,0	8,1	91,9
Alagoas	0,1	19,9	80,1
Sergipe	0,4	18,4	81,2
Bahia	1,5	37,3	61,2
		1998	
Brasil	**0,2**	**10,5**	**89,3**
Nordeste	**0,5**	**22,7**	**76,8**
Maranhão	0,7	42,0	57,4
Piauí	0,0	25,9	74,1
Ceará	0,3	16,7	83,1
R. G. do Norte	0,7	18,6	80,8
Paraíba	0,0	12,7	87,3
Pernambuco	0,2	5,9	93,9
Alagoas	0,1	24,8	75,1
Sergipe	0,0	15,7	84,2
Bahia	1,3	34,7	64,0
		1999	
Brasil	**0,2**	**11,8**	**88,1**
Nordeste	**0,2**	**21,9**	**77,9**
Maranhão	0,0	35,5	64,5
Piauí	1,0	30,7	68,3
Ceará	0,3	16,0	83,8
R. G. do Norte	0,2	23,3	76,5
Paraíba	0,2	11,5	88,3
Pernambuco	0,1	5,3	94,6
Alagoas	0,0	18,0	81,9
Sergipe	0,1	15,0	84,9
Bahia	0,3	33,9	65,8
		2000	
Brasil	**0,1**	**11,4**	**88,4**
Nordeste	**0,3**	**21,4**	**78,4**
Maranhão	0,0	34,4	65,6
Piauí	0,4	34,6	64,9
Ceará	0,2	15,3	84,5
R. G. do Norte	0,0	24,3	75,6
Paraíba	0,3	12,2	87,5
Pernambuco	0,1	5,0	94,9
Alagoas	0,4	20,5	79,1
Sergipe	0,1	16,3	83,5
Bahia	0,6	29,9	69,5
		2001	
Brasil	**0,1**	**11,1**	**88,9**
Nordeste	**0,0**	**20,5**	**79,5**
Maranhão	0,0	27,8	72,2
Piauí	0,1	35,6	64,3
Ceará	0,0	12,7	87,3
R. G. do Norte	0,1	21,5	78,5
Paraíba	0,0	12,0	88,0
Pernambuco	0,0	5,3	94,6
Alagoas	0,1	23,1	76,9
Sergipe	0,2	14,9	84,8
Bahia	0,0	30,5	69,4
		2002	
Brasil	**0,1**	**10,6**	**89,3**
Nordeste	**0,1**	**19,9**	**80,0**
Maranhão	0,0	15,4	84,5
Piauí	0,2	35,0	64,7
Ceará	0,1	11,8	88,1
R. G. do Norte	0,1	20,2	79,7
Paraíba	0,1	13,5	86,4
Pernambuco	0,1	7,0	92,8
Alagoas	0,1	20,0	79,9
Sergipe	0,0	16,0	83,9
Bahia	0,0	31,4	68,6
		2003	
Brasil	**0,0**	**9,8**	**90,2**
Nordeste	**0,0**	**17,1**	**82,8**
Maranhão	0,0	19,1	80,9
Piauí	0,1	24,8	75,1
Ceará	0,1	9,4	90,5
R. G. do Norte	0,0	13,9	86,0
Paraíba	0,1	10,8	89,1
Pernambuco	0,0	4,9	95,0
Alagoas	0,0	18,5	81,5
Sergipe	0,0	9,6	90,3
Bahia	0,0	28,5	71,5

Fonte: Censo Escolar - Inep/MEC.

GRÁFICO 59

Percentual de docentes com ensino médio completo atuando no ensino médio regular - Região Nordeste e estados

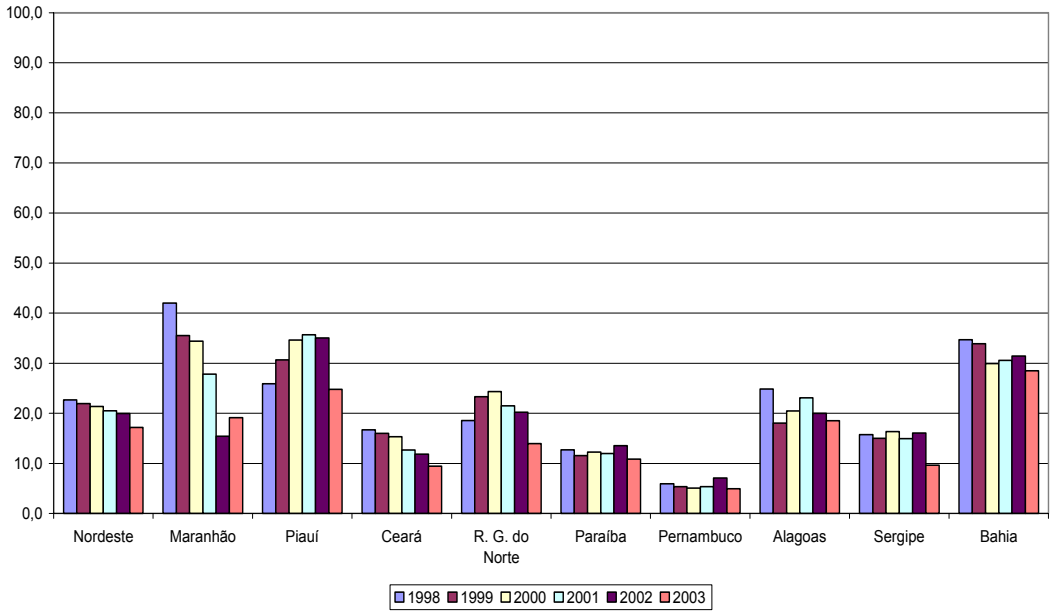

Fonte: IBGE – Pnad.

GRÁFICO 60

Percentual de docentes com formação superior atuando no ensino médio regular - Região Nordeste e estados

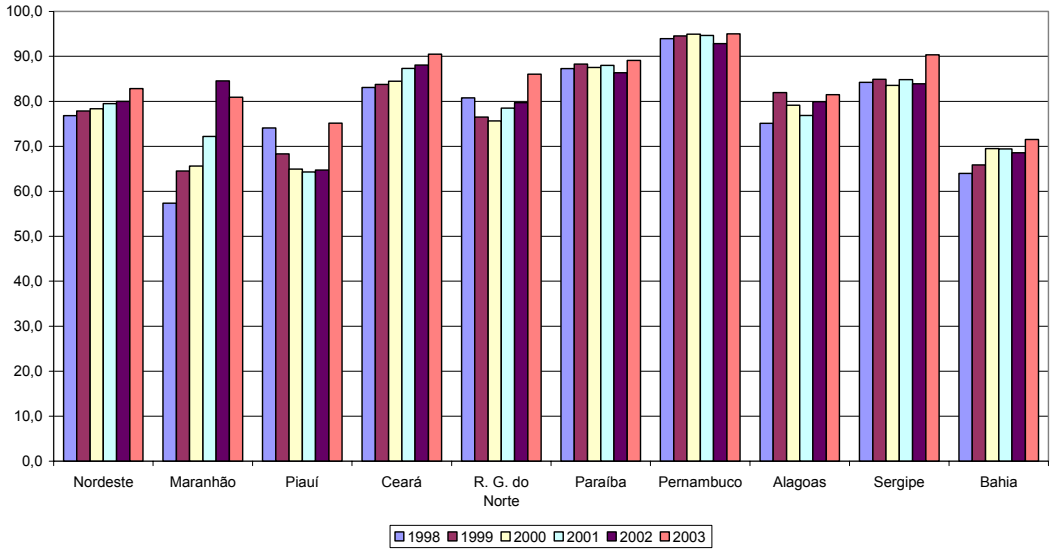

Fonte: IBGE – Pnad.

GRÁFICO 61

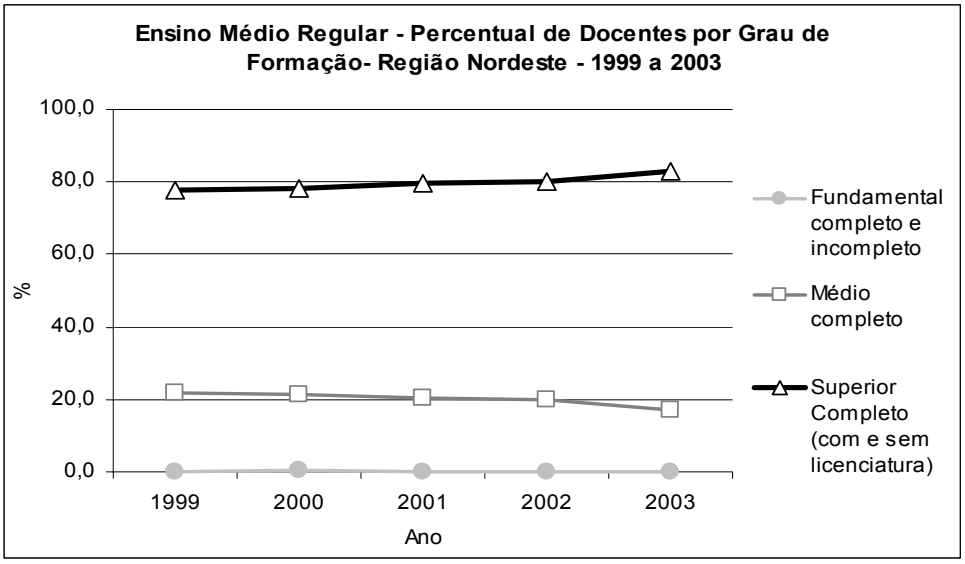

Fonte: IBGE – Pnad.

3.3 Infra-estrutura escolar

TABELA 114 - Ensino Médio Regular - Percentual de Alunos Atendidos Segundo Infra-Estrutura Disponível nas Escolas - Região Nordeste - 1999 a 2003

Unidade Geográfica	Biblioteca	Lab. de Informática	Lab. de Ciências	Quadra de Esportes	Acesso à Internet
1999					
Brasil	**87,5**	**51,7**	**54,5**	**81,2**	**22,0**
Nordeste	**78,9**	**31,3**	**27,5**	**66,6**	**13,0**
Maranhão	59,0	17,5	26,6	44,7	5,8
Piauí	71,7	17,7	35,7	60,2	11,0
Ceará	85,8	47,4	23,9	77,0	18,5
R. G. do Norte	81,6	28,0	34,7	58,0	12,8
Paraíba	79,0	18,4	36,4	67,2	9,9
Pernambuco	86,7	27,2	26,9	71,0	14,7
Alagoas	82,6	38,6	20,6	52,6	16,6
Sergipe	74,6	23,6	33,1	58,6	12,1
Bahia	78,1	36,2	25,4	72,3	12,4
2000					
Brasil	**86,5**	**55,8**	**51,8**	**80,1**	**36,5**
Nordeste	**77,0**	**38,6**	**26,0**	**64,9**	**15,9**
Maranhão	52,0	26,5	25,1	45,0	6,7
Piauí	67,2	35,4	25,3	56,0	15,6
Ceará	90,1	60,5	26,7	73,9	31,0
R. G. do Norte	77,1	30,6	32,6	54,7	12,8
Paraíba	78,2	29,4	35,6	65,8	12,5
Pernambuco	87,5	30,6	24,6	69,7	17,0
Alagoas	75,1	33,9	17,2	51,3	15,6
Sergipe	71,7	24,3	37,4	65,2	14,9
Bahia	76,2	44,4	23,4	70,7	13,2
2001					
Brasil	**84,3**	**55,9**	**48,1**	**73,9**	**45,6**
Nordeste	**74,5**	**38,3**	**25,3**	**63,5**	**24,3**
Maranhão	51,3	26,6	21,3	48,1	15,2
Piauí	56,9	37,0	27,3	48,3	15,1
Ceará	89,5	64,9	26,9	71,6	41,3
R. G. do Norte	76,1	30,8	29,4	53,2	19,8
Paraíba	75,6	27,6	27,1	68,0	14,0
Pernambuco	87,4	30,9	27,3	69,0	16,0
Alagoas	66,6	28,9	16,1	43,9	16,4
Sergipe	67,4	30,3	37,7	64,6	21,9
Bahia	73,7	41,2	23,2	69,5	30,8
2002					
Brasil	**84,9**	**59,0**	**49,2**	**80,8**	**52,0**
Nordeste	**75,4**	**41,9**	**26,9**	**63,5**	**38,1**
Maranhão	51,0	25,7	22,9	47,6	18,6
Piauí	62,9	32,4	24,5	54,1	14,0
Ceará	87,6	67,0	25,3	72,7	81,2
R. G. do Norte	77,1	34,1	26,7	53,4	23,4
Paraíba	76,4	27,1	37,4	70,1	18,8
Pernambuco	86,8	36,8	26,3	65,7	44,5
Alagoas	69,0	36,2	19,9	39,9	14,7
Sergipe	76,3	33,4	37,8	63,9	21,8
Bahia	73,8	46,1	27,7	69,0	37,1
2003					
Brasil	**85,2**	**61,3**	**50,6**	**81,8**	**57,4**
Nordeste	**76,0**	**47,5**	**34,3**	**66,3**	**48,2**
Maranhão	56,6	28,7	26,3	49,8	30,3
Piauí	54,9	38,6	22,2	59,4	24,3
Ceará	85,9	70,6	36,9	73,7	89,2
R. G. do Norte	77,4	37,0	23,3	52,2	22,3
Paraíba	80,4	30,4	46,1	79,6	27,9
Pernambuco	86,0	45,7	35,9	70,5	68,7
Alagoas	72,3	45,0	28,1	44,6	23,6
Sergipe	74,5	41,0	36,0	65,6	20,0
Bahia	76,2	51,6	38,0	70,8	43,9

Fonte: Censo Escolar - Inep/MEC.

TABELA 115 - Ensino Médio Regular - Percentual de Alunos Atendidos por Biblioteca por Dependência Administrativa - Região Nordeste - 1999 a 2003

Unidade Geográfica	Federal	Estadual	Municipal	Particular
		1999		
Brasil	**99,4**	**79,8**	**58,3**	**91,1**
Nordeste	**98,2**	**65,4**	**49,0**	**85,2**
Maranhão	100,0	48,6	19,9	70,5
Piauí	100,0	40,8	52,4	77,8
Ceará	100,0	74,6	65,0	94,3
R. G. do Norte	75,0	63,2	50,0	90,5
Paraíba	100,0	57,2	57,1	90,0
Pernambuco	100,0	82,5	53,8	81,0
Alagoas	100,0	63,2	70,7	88,8
Sergipe	100,0	46,1	56,3	87,0
Bahia	100,0	60,9	54,8	87,4
		2000		
Brasil	**98,2**	**80,0**	**55,7**	**91,1**
Nordeste	**96,4**	**65,6**	**49,8**	**86,1**
Maranhão	100,0	41,7	23,3	69,3
Piauí	100,0	42,2	38,2	84,7
Ceará	100,0	85,6	76,2	93,6
R. G. do Norte	75,0	60,3	48,3	90,8
Paraíba	100,0	61,3	64,7	93,7
Pernambuco	100,0	81,1	58,9	83,1
Alagoas	100,0	52,9	68,6	83,9
Sergipe	100,0	46,2	36,4	91,1
Bahia	92,9	58,3	57,2	87,9
		2001		
Brasil	**97,6**	**77,1**	**56,4**	**92,1**
Nordeste	**98,2**	**60,5**	**49,9**	**89,7**
Maranhão	100,0	25,6	26,4	77,9
Piauí	100,0	35,6	41,4	87,8
Ceará	100,0	82,9	70,0	94,7
R. G. do Norte	75,0	64,8	46,9	94,7
Paraíba	100,0	55,6	67,6	93,3
Pernambuco	100,0	82,9	55,8	87,9
Alagoas	100,0	43,8	55,2	90,4
Sergipe	100,0	37,5	33,3	96,7
Bahia	100,0	55,9	55,2	90,4
		2002		
Brasil	**98,2**	**77,3**	**59,7**	**92,7**
Nordeste	**100,0**	**60,6**	**53,3**	**89,6**
Maranhão	100,0	24,8	33,3	79,3
Piauí	100,0	40,8	25,9	87,7
Ceará	100,0	79,7	85,7	94,0
R. G. do Norte	100,0	65,9	48,1	93,8
Paraíba	100,0	60,1	65,1	92,5
Pernambuco	100,0	80,6	60,2	86,2
Alagoas	100,0	51,2	63,0	93,9
Sergipe	100,0	52,4	57,1	93,8
Bahia	100,0	57,2	55,1	91,2
		2003		
Brasil	**98,1**	**78,4**	**59,7**	**92,9**
Nordeste	**100,0**	**64,1**	**51,7**	**90,9**
Maranhão	100,0	37,9	29,5	81,2
Piauí	100,0	34,2	11,8	90,4
Ceará	100,0	79,8	85,7	94,4
R. G. do Norte	100,0	66,3	61,9	93,8
Paraíba	100,0	64,0	61,5	91,9
Pernambuco	100,0	81,5	62,4	89,5
Alagoas	100,0	54,0	59,1	91,5
Sergipe	100,0	51,9	50,0	95,0
Bahia	100,0	63,2	53,5	92,7

Fonte: Censo Escolar - Inep/MEC.

TABELA 116 - Ensino Médio Regular - Percentual de Alunos Atendidos por Lab. de Informática por Dependência Administrativa - Região Nordeste - 1999 a 2003.

Unidade Geográfica	Federal	Estadual	Municipal	Particular
		1999		
Brasil	**92,1**	**33,8**	**12,7**	**72,9**
Nordeste	**89,3**	**13,1**	**5,1**	**53,0**
Maranhão	80,0	8,6	1,3	41,0
Piauí	60,0	3,3	4,8	30,6
Ceará	100,0	28,9	20,0	62,9
R. G. do Norte	75,0	5,5	3,3	70,5
Paraíba	80,0	0,5	2,9	52,3
Pernambuco	100,0	9,8	3,2	64,4
Alagoas	100,0	14,7	2,4	48,8
Sergipe	75,0	5,9	6,3	51,9
Bahia	100,0	18,8	6,8	48,2
		2000		
Brasil	**93,9**	**38,0**	**15,6**	**74,7**
Nordeste	**92,9**	**18,8**	**8,0**	**56,3**
Maranhão	100,0	15,7	2,5	42,8
Piauí	100,0	13,3	5,9	34,0
Ceará	100,0	42,8	38,1	65,4
R. G. do Norte	75,0	7,3	6,9	73,5
Paraíba	80,0	6,5	2,9	50,0
Pernambuco	100,0	12,5	10,9	69,8
Alagoas	100,0	11,8	0,0	52,4
Sergipe	100,0	8,7	9,1	62,5
Bahia	85,7	22,9	9,6	50,9
		2001		
Brasil	**95,1**	**39,6**	**15,8**	**75,6**
Nordeste	**94,7**	**19,1**	**7,0**	**56,9**
Maranhão	100,0	8,5	4,3	39,8
Piauí	100,0	14,9	6,9	36,5
Ceará	83,3	46,2	20,0	74,1
R. G. do Norte	75,0	9,6	12,5	75,5
Paraíba	100,0	7,9	8,8	50,4
Pernambuco	90,0	15,7	10,9	64,8
Alagoas	100,0	8,3	0,0	56,5
Sergipe	100,0	12,5	8,3	65,6
Bahia	100,0	21,3	6,0	49,9
		2002		
Brasil	**97,0**	**43,5**	**20,4**	**76,8**
Nordeste	**100,0**	**22,2**	**9,5**	**59,9**
Maranhão	100,0	7,9	0,0	37,2
Piauí	100,0	11,3	3,7	37,0
Ceará	100,0	48,5	42,9	77,4
R. G. do Norte	100,0	12,0	11,1	78,8
Paraíba	100,0	8,5	11,6	56,2
Pernambuco	100,0	18,4	17,6	67,3
Alagoas	100,0	21,7	3,7	61,6
Sergipe	100,0	18,5	28,6	64,1
Bahia	100,0	27,5	8,7	55,8
		2003		
Brasil	**97,5**	**47,6**	**25,9**	**77,7**
Nordeste	**100,0**	**31,6**	**15,0**	**61,7**
Maranhão	100,0	15,1	1,6	40,3
Piauí	100,0	17,5	8,8	47,4
Ceará	100,0	57,6	14,3	76,7
R. G. do Norte	100,0	16,1	14,3	74,3
Paraíba	100,0	13,4	15,4	52,7
Pernambuco	100,0	35,8	29,7	68,8
Alagoas	100,0	30,2	4,5	65,1
Sergipe	100,0	24,8	16,7	63,3
Bahia	100,0	34,5	14,3	59,1

Fonte: Censo Escolar - Inep/MEC.

TABELA 117 - Ensino Médio Regular - Percentual de Alunos Atendidos por Lab. de Ciências por Dependência Administrativa - Região Nordeste - 1999 a 2003.

Unidade Geográfica	Federal	Estadual	Municipal	Particular
		1999		
Brasil	**85,4**	**41,4**	**13,1**	**61,4**
Nordeste	**82,1**	**12,8**	**3,1**	**34,9**
Maranhão	80,0	15,2	2,0	17,9
Piauí	80,0	12,5	19,0	38,9
Ceará	100,0	8,9	2,5	36,7
R. G. do Norte	75,0	15,9	0,0	43,2
Paraíba	80,0	17,1	0,0	37,7
Pernambuco	70,0	12,1	5,8	41,2
Alagoas	100,0	8,8	2,4	16,8
Sergipe	75,0	12,7	0,0	40,7
Bahia	85,7	13,0	2,2	37,7
		2000		
Brasil	**86,0**	**39,9**	**12,0**	**62,7**
Nordeste	**82,1**	**11,8**	**2,6**	**37,3**
Maranhão	80,0	16,7	1,2	18,7
Piauí	80,0	7,2	2,9	40,7
Ceará	80,0	9,4	4,8	38,7
R. G. do Norte	75,0	13,7	0,0	50,0
Paraíba	80,0	18,7	0,0	40,5
Pernambuco	90,0	10,5	5,4	43,8
Alagoas	100,0	5,9	0,0	16,1
Sergipe	100,0	16,3	0,0	39,3
Bahia	71,4	11,7	3,0	40,4
		2001		
Brasil	**86,0**	**35,8**	**11,8**	**63,2**
Nordeste	**80,7**	**11,2**	**3,2**	**38,6**
Maranhão	66,7	6,5	2,1	18,2
Piauí	80,0	8,2	20,7	41,9
Ceará	100,0	10,4	10,0	44,5
R. G. do Norte	75,0	14,8	3,1	48,9
Paraíba	100,0	14,2	0,0	41,5
Pernambuco	70,0	14,5	2,7	44,2
Alagoas	100,0	5,0	0,0	20,9
Sergipe	100,0	15,2	0,0	42,6
Bahia	69,2	10,0	2,9	39,1
		2002		
Brasil	**84,4**	**36,3**	**13,4**	**65,1**
Nordeste	**83,9**	**13,2**	**2,7**	**41,7**
Maranhão	66,7	6,8	2,5	18,6
Piauí	80,0	6,7	7,4	46,6
Ceará	100,0	9,6	0,0	50,9
R. G. do Norte	100,0	12,4	0,0	56,6
Paraíba	100,0	24,4	0,0	39,0
Pernambuco	80,0	14,3	2,8	46,2
Alagoas	100,0	11,6	0,0	27,3
Sergipe	100,0	20,2	14,3	40,6
Bahia	69,2	15,4	3,0	41,3
		2003		
Brasil	**85,5**	**38,1**	**13,4**	**66,0**
Nordeste	**78,2**	**20,4**	**2,1**	**42,4**
Maranhão	50,0	11,0	3,3	19,4
Piauí	80,0	6,8	2,9	48,1
Ceará	100,0	21,3	0,0	48,5
R. G. do Norte	33,3	11,2	9,5	51,3
Paraíba	100,0	32,0	0,0	38,5
Pernambuco	88,9	22,7	3,0	48,3
Alagoas	100,0	18,7	0,0	30,2
Sergipe	75,0	22,5	8,3	41,7
Bahia	69,2	25,1	1,4	44,4

Fonte: Censo Escolar - Inep/MEC.

TABELA 118 - Ensino Médio Regular - Percentual de Alunos Atendidos por Quadra de Esportes por Dependência Administrativa - Região Nordeste - 1999 a 2003.

Unidade Geográfica	Federal	Estadual	Municipal	Particular
		1999		
Brasil	**87,8**	**73,3**	**44,1**	**73,8**
Nordeste	**85,7**	**51,8**	**32,0**	**64,1**
Maranhão	80,0	38,1	11,9	46,8
Piauí	60,0	37,5	14,3	47,2
Ceará	100,0	60,6	42,5	84,5
R. G. do Norte	75,0	36,3	36,7	65,3
Paraíba	100,0	50,5	37,1	66,9
Pernambuco	100,0	61,0	43,6	65,8
Alagoas	100,0	30,9	26,8	55,2
Sergipe	50,0	32,4	31,3	63,0
Bahia	85,7	57,1	35,8	65,0
		2000		
Brasil	**89,6**	**72,4**	**41,0**	**75,4**
Nordeste	**91,1**	**49,4**	**30,5**	**66,0**
Maranhão	80,0	39,8	10,4	50,0
Piauí	60,0	30,6	14,7	51,3
Ceará	100,0	59,2	47,6	82,0
R. G. do Norte	75,0	34,7	31,0	69,4
Paraíba	80,0	48,7	38,2	72,2
Pernambuco	100,0	57,5	45,7	68,8
Alagoas	100,0	23,5	37,1	56,5
Sergipe	100,0	38,5	18,2	66,1
Bahia	100,0	55,6	34,7	65,2
		2001		
Brasil	**84,8**	**66,4**	**39,9**	**75,1**
Nordeste	**94,7**	**48,0**	**33,0**	**70,9**
Maranhão	83,3	22,0	11,4	54,7
Piauí	80,0	27,4	13,8	54,7
Ceará	100,0	59,9	50,0	88,6
R. G. do Norte	75,0	36,4	34,4	73,4
Paraíba	100,0	51,0	41,2	76,3
Pernambuco	100,0	60,7	48,3	69,4
Alagoas	100,0	19,8	41,4	68,7
Sergipe	100,0	42,0	16,7	77,0
Bahia	100,0	55,2	35,1	71,3
		2002		
Brasil	**89,8**	**73,3**	**45,6**	**80,2**
Nordeste	**98,2**	**48,6**	**35,6**	**73,1**
Maranhão	83,3	24,6	12,3	56,4
Piauí	100,0	36,6	25,9	59,6
Ceará	100,0	60,8	42,9	90,6
R. G. do Norte	100,0	36,0	33,3	70,8
Paraíba	100,0	54,3	39,5	78,1
Pernambuco	100,0	57,3	50,9	74,5
Alagoas	100,0	23,3	37,0	70,7
Sergipe	100,0	41,1	42,9	76,6
Bahia	100,0	55,7	36,2	72,1
		2003		
Brasil	**91,8**	**75,4**	**47,0**	**81,0**
Nordeste	**94,5**	**53,4**	**35,9**	**73,4**
Maranhão	83,3	33,9	4,9	54,3
Piauí	100,0	43,2	20,6	55,6
Ceará	83,3	63,4	42,9	90,2
R. G. do Norte	100,0	33,7	42,9	74,3
Paraíba	100,0	68,8	46,2	73,6
Pernambuco	100,0	60,8	52,5	75,7
Alagoas	100,0	28,1	40,9	73,6
Sergipe	100,0	45,0	25,0	73,3
Bahia	92,3	58,5	36,4	75,0

Fonte: Censo Escolar - Inep/MEC.

TABELA 119 - Ensino Médio Regular - Percentual de Alunos com Acesso a Internet por Dependência Administrativa - Região Nordeste - 1999 a 2003.

Unidade Geográfica	Federal	Estadual	Municipal	Particular
		1999		
Brasil	**72,0**	**8,6**	**4,2**	**48,9**
Nordeste	**64,3**	**2,5**	**0,3**	**28,2**
Maranhão	60,0	0,0	0,7	16,2
Piauí	20,0	0,0	0,0	13,2
Ceará	100,0	6,6	0,0	28,4
R. G. do Norte	75,0	0,0	0,0	45,3
Paraíba	60,0	0,0	0,0	23,8
Pernambuco	70,0	2,3	0,6	30,6
Alagoas	50,0	1,5	0,0	20,8
Sergipe	50,0	1,0	0,0	42,6
Bahia	71,4	3,5	0,0	35,9
		2000		
Brasil	**82,9**	**22,7**	**5,0**	**61,8**
Nordeste	**78,6**	**4,3**	**1,2**	**37,6**
Maranhão	60,0	0,9	0,0	24,1
Piauí	60,0	1,7	0,0	20,7
Ceará	100,0	14,7	4,8	36,1
R. G. do Norte	75,0	0,5	3,4	51,0
Paraíba	100,0	1,3	0,0	34,9
Pernambuco	90,0	3,2	3,1	40,6
Alagoas	50,0	0,0	0,0	29,0
Sergipe	75,0	1,9	0,0	55,4
Bahia	78,6	3,5	1,1	47,8
		2001		
Brasil	**90,2**	**31,5**	**7,6**	**71,5**
Nordeste	**89,5**	**8,8**	**2,0**	**45,8**
Maranhão	100,0	3,4	0,0	32,0
Piauí	80,0	2,4	0,0	27,0
Ceará	83,3	27,8	10,0	49,4
R. G. do Norte	100,0	4,4	9,4	59,6
Paraíba	100,0	1,7	0,0	43,0
Pernambuco	90,0	2,6	1,4	49,4
Alagoas	75,0	4,1	0,0	35,7
Sergipe	75,0	2,7	8,3	60,7
Bahia	92,3	12,7	2,4	52,8
		2002		
Brasil	**89,8**	**38,9**	**11,5**	**77,8**
Nordeste	**85,7**	**23,7**	**2,6**	**55,1**
Maranhão	100,0	5,6	0,0	36,7
Piauí	60,0	1,7	0,0	38,4
Ceará	83,3	78,8	0,0	61,5
R. G. do Norte	66,7	5,4	11,1	63,7
Paraíba	100,0	4,7	2,3	50,0
Pernambuco	80,0	27,2	2,8	60,7
Alagoas	100,0	2,3	0,0	47,5
Sergipe	75,0	4,8	0,0	65,6
Bahia	92,3	20,6	3,0	61,1
		2003		
Brasil	**93,1**	**46,1**	**14,6**	**80,9**
Nordeste	**90,9**	**38,7**	**4,0**	**58,3**
Maranhão	100,0	19,6	0,0	37,1
Piauí	100,0	7,9	0,0	42,2
Ceará	66,7	86,7	14,3	62,4
R. G. do Norte	100,0	5,6	4,8	63,7
Paraíba	100,0	9,9	5,1	58,1
Pernambuco	100,0	68,4	7,9	61,3
Alagoas	100,0	8,6	4,5	52,8
Sergipe	50,0	3,9	0,0	68,3
Bahia	92,3	30,5	3,6	67,7

Fonte: Censo Escolar - Inep/MEC.

GRÁFICO 62

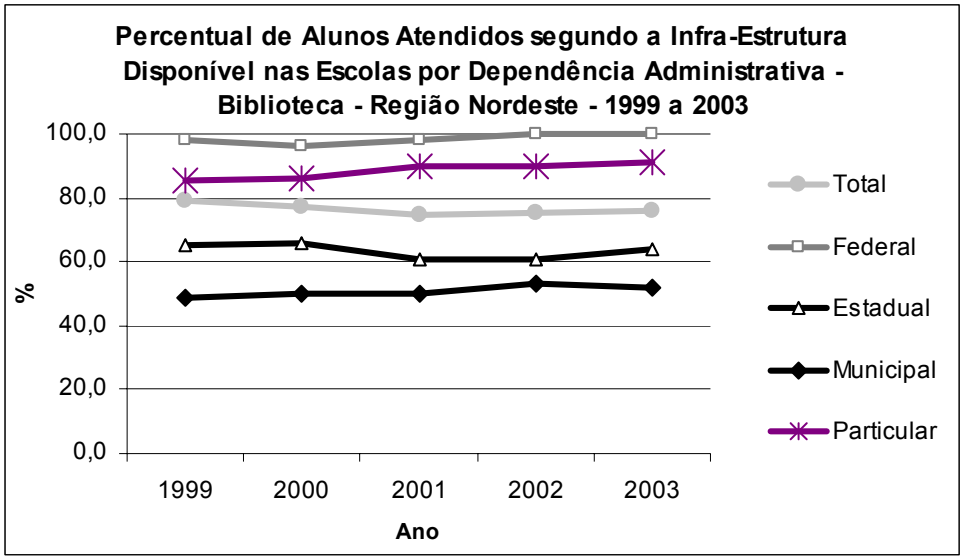

Fonte: IBGE – Pnad.

GRÁFICO 63

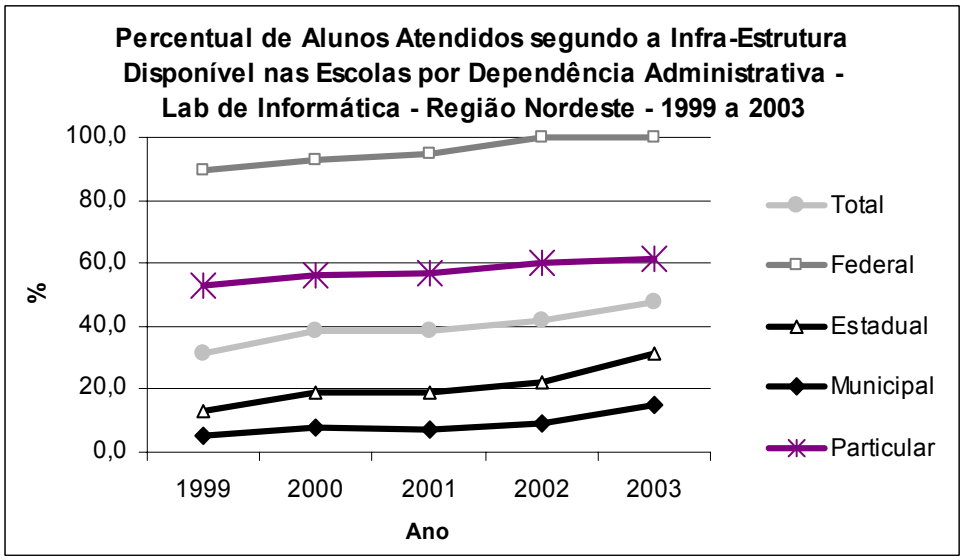

Fonte: IBGE – Pnad.

GRÁFICO 64

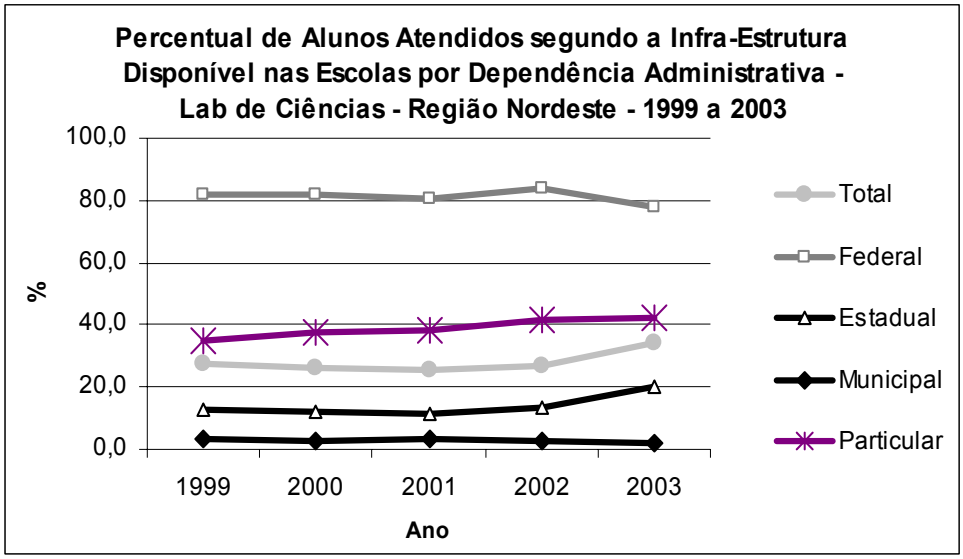

Fonte: IBGE – Pnad.

GRÁFICO 65

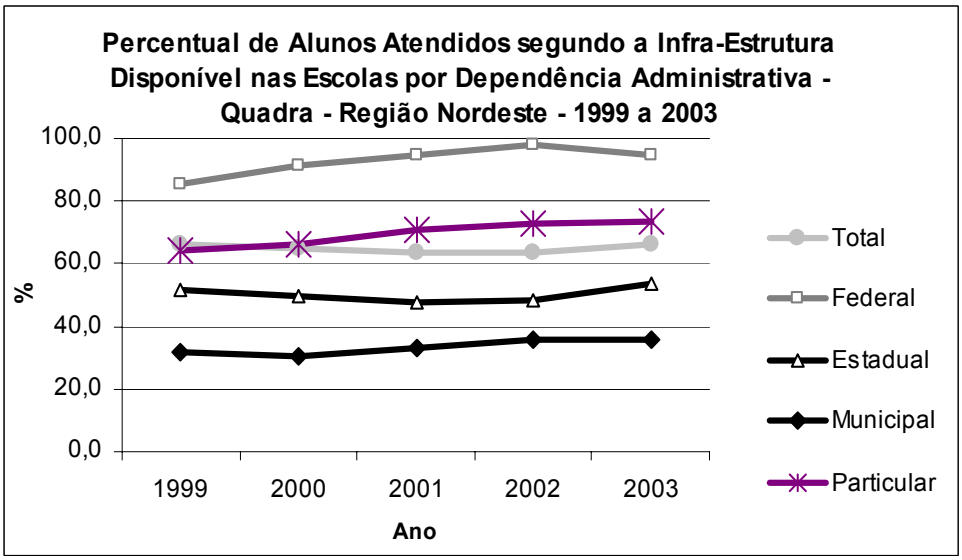

Fonte: IBGE – Pnad.

GRÁFICO 66

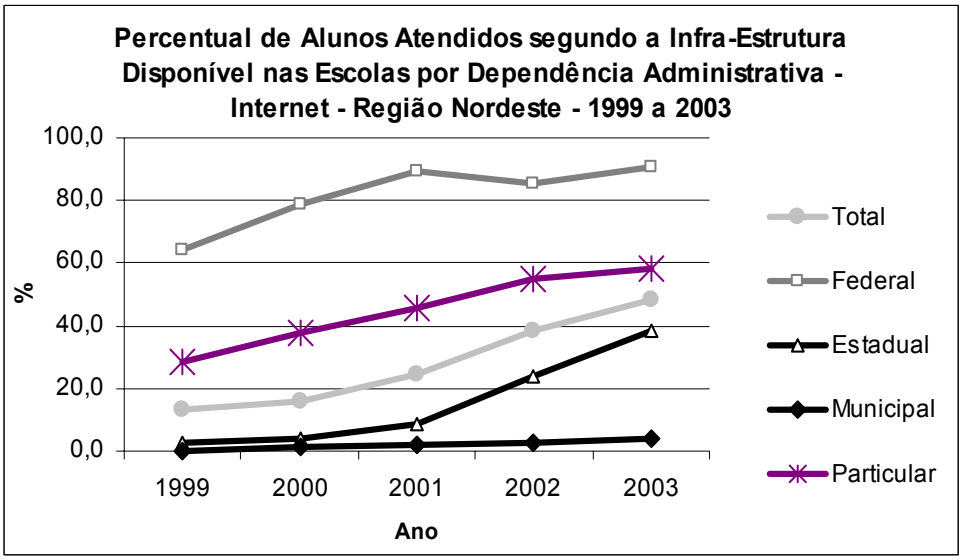

Fonte: IBGE – Pnad.

TABELA 120 - Ensino Médio Regular - Percentual de Estabelecimentos com Água, Energia Elétrica, Esgoto e Sanitários - Região Nordeste - 1999 a 2003.

Unidade Geográfica	Água	Energia Elétrica	Esgoto	Sanitários
		1999		
Brasil	**99,8**	**100,0**	**99,7**	**97,7**
Nordeste	**99,7**	**100,0**	**99,4**	**97,5**
Maranhão	98,8	100,0	99,3	94,2
Piauí	99,7	99,7	99,7	96,9
Ceará	99,8	100,0	99,7	96,8
R. G. do Norte	100,0	100,0	98,8	97,3
Paraíba	99,2	100,0	99,7	99,5
Pernambuco	99,9	100,0	99,4	98,5
Alagoas	100,0	100,0	100,0	98,7
Sergipe	99,4	100,0	99,4	94,9
Bahia	99,8	100,0	99,3	98,0
		2000		
Brasil	**99,9**	**99,9**	**99,7**	**97,4**
Nordeste	**99,7**	**100,0**	**99,5**	**96,9**
Maranhão	99,5	100,0	98,6	93,7
Piauí	100,0	99,7	98,6	94,9
Ceará	100,0	99,9	99,7	96,9
R. G. do Norte	99,4	100,0	99,7	97,1
Paraíba	100,0	100,0	99,7	97,5
Pernambuco	99,8	100,0	99,4	98,1
Alagoas	99,6	100,0	99,6	97,7
Sergipe	100,0	100,0	100,0	96,0
Bahia	99,4	100,0	99,7	97,3
		2001		
Brasil	**99,9**	**99,9**	**99,7**	**96,9**
Nordeste	**99,8**	**99,9**	**99,4**	**95,8**
Maranhão	99,7	99,9	98,4	88,3
Piauí	99,2	99,7	99,0	95,4
Ceará	100,0	100,0	99,6	96,5
R. G. do Norte	100,0	100,0	99,5	97,4
Paraíba	100,0	100,0	99,5	98,5
Pernambuco	99,7	100,0	99,8	97,2
Alagoas	100,0	100,0	100,0	97,4
Sergipe	100,0	100,0	100,0	95,8
Bahia	99,8	99,7	99,5	96,5
		2002		
Brasil	**99,9**	**100,0**	**99,7**	**97,2**
Nordeste	**99,9**	**100,0**	**99,5**	**95,8**
Maranhão	99,4	100,0	98,5	88,9
Piauí	99,8	100,0	98,6	92,3
Ceará	100,0	100,0	99,2	96,1
R. G. do Norte	100,0	100,0	99,8	98,5
Paraíba	99,8	100,0	99,6	97,6
Pernambuco	99,8	100,0	99,8	98,3
Alagoas	100,0	100,0	100,0	98,5
Sergipe	100,0	100,0	100,0	96,0
Bahia	99,9	100,0	99,9	96,3
		2003		
Brasil	**99,9**	**99,9**	**99,7**	**99,3**
Nordeste	**99,8**	**100,0**	**99,4**	**99,1**
Maranhão	100,0	99,8	98,7	97,2
Piauí	99,1	99,6	97,0	97,4
Ceará	100,0	100,0	99,8	99,5
R. G. do Norte	99,3	100,0	99,3	99,0
Paraíba	100,0	100,0	99,8	99,6
Pernambuco	99,4	100,0	99,6	99,5
Alagoas	100,0	100,0	100,0	98,5
Sergipe	100,0	100,0	100,0	100,0
Bahia	100,0	100,0	99,8	99,5

Fonte: Censo Escolar - Inep/MEC.

TABELA 121 - Ensino Médio Regular - Percentual de Estabelecimentos com Água por Dependência Administrativa - Região Nordeste - 1999 a 2003

Unidade Geográfica	Federal	Estadual	Municipal	Particular
		1999		
Brasil	**100,0**	**99,8**	**99,7**	**100,0**
Nordeste	**100,0**	**99,7**	**99,5**	**99,8**
Maranhão	100,0	99,0	98,0	99,4
Piauí	100,0	99,2	100,0	100,0
Ceará	100,0	99,7	100,0	100,0
R. G. do Norte	100,0	100,0	100,0	100,0
Paraíba	100,0	99,1	100,0	99,2
Pernambuco	100,0	100,0	100,0	99,6
Alagoas	100,0	100,0	100,0	100,0
Sergipe	100,0	99,0	100,0	100,0
Bahia	100,0	99,8	99,6	100,0
		2000		
Brasil	**99,4**	**99,9**	**99,3**	**99,9**
Nordeste	**100,0**	**99,8**	**99,2**	**99,8**
Maranhão	100,0	100,0	98,8	100,0
Piauí	100,0	100,0	100,0	100,0
Ceará	100,0	100,0	100,0	100,0
R. G. do Norte	100,0	99,5	100,0	99,0
Paraíba	100,0	100,0	100,0	100,0
Pernambuco	100,0	99,8	99,2	100,0
Alagoas	100,0	100,0	100,0	99,2
Sergipe	100,0	100,0	100,0	100,0
Bahia	100,0	99,4	98,9	99,7
		2001		
Brasil	**99,4**	**99,9**	**99,6**	**99,9**
Nordeste	**100,0**	**99,8**	**99,6**	**99,9**
Maranhão	100,0	99,7	99,3	100,0
Piauí	100,0	99,0	96,6	100,0
Ceará	100,0	100,0	100,0	100,0
R. G. do Norte	100,0	100,0	100,0	100,0
Paraíba	100,0	100,0	100,0	100,0
Pernambuco	100,0	99,9	99,3	99,7
Alagoas	100,0	100,0	100,0	100,0
Sergipe	100,0	100,0	100,0	100,0
Bahia	100,0	99,7	100,0	99,7
		2002		
Brasil	**100,0**	**99,9**	**100,0**	**100,0**
Nordeste	**100,0**	**99,8**	**100,0**	**100,0**
Maranhão	100,0	99,1	100,0	100,0
Piauí	100,0	99,6	100,0	100,0
Ceará	100,0	100,0	100,0	100,0
R. G. do Norte	100,0	100,0	100,0	100,0
Paraíba	100,0	99,6	100,0	100,0
Pernambuco	100,0	99,7	100,0	100,0
Alagoas	100,0	100,0	100,0	100,0
Sergipe	100,0	100,0	100,0	100,0
Bahia	100,0	99,9	100,0	100,0
		2003		
Brasil	**100,0**	**99,8**	**99,8**	**100,0**
Nordeste	**100,0**	**99,7**	**99,7**	**99,9**
Maranhão	100,0	100,0	100,0	100,0
Piauí	100,0	99,0	97,1	100,0
Ceará	100,0	100,0	100,0	100,0
R. G. do Norte	100,0	99,3	100,0	99,1
Paraíba	100,0	100,0	100,0	100,0
Pernambuco	100,0	99,2	99,0	99,7
Alagoas	100,0	100,0	100,0	100,0
Sergipe	100,0	100,0	100,0	100,0
Bahia	100,0	100,0	100,0	100,0

Fonte: Censo Escolar - Inep/MEC.

TABELA 122- Ensino Médio Regular - Percentual de Estabelecimentos com Energia Elétrica por Dependência Administrativa - Região Nordeste - 1999 a 2003.

Unidade Geográfica	Federal	Estadual	Municipal	Particular
		1999		
Brasil	**100,0**	**100,0**	**99,6**	**100,0**
Nordeste	**100,0**	**100,0**	**99,9**	**100,0**
Maranhão	100,0	100,0	100,0	100,0
Piauí	100,0	100,0	95,2	100,0
Ceará	100,0	100,0	100,0	100,0
R. G. do Norte	100,0	100,0	100,0	100,0
Paraíba	100,0	100,0	100,0	100,0
Pernambuco	100,0	100,0	100,0	100,0
Alagoas	100,0	100,0	100,0	100,0
Sergipe	100,0	100,0	100,0	100,0
Bahia	100,0	100,0	100,0	100,0
		2000		
Brasil	**100,0**	**99,9**	**99,5**	**100,0**
Nordeste	**100,0**	**99,9**	**100,0**	**100,0**
Maranhão	100,0	100,0	100,0	100,0
Piauí	100,0	99,4	100,0	100,0
Ceará	100,0	99,7	100,0	100,0
R. G. do Norte	100,0	100,0	100,0	100,0
Paraíba	100,0	100,0	100,0	100,0
Pernambuco	100,0	100,0	100,0	100,0
Alagoas	100,0	100,0	100,0	100,0
Sergipe	100,0	100,0	100,0	100,0
Bahia	100,0	100,0	100,0	100,0
		2001		
Brasil	**100,0**	**100,0**	**99,3**	**100,0**
Nordeste	**100,0**	**100,0**	**99,4**	**100,0**
Maranhão	100,0	100,0	99,3	100,0
Piauí	100,0	99,5	100,0	100,0
Ceará	100,0	100,0	100,0	100,0
R. G. do Norte	100,0	100,0	100,0	100,0
Paraíba	100,0	100,0	100,0	100,0
Pernambuco	100,0	100,0	100,0	100,0
Alagoas	100,0	100,0	100,0	100,0
Sergipe	100,0	100,0	100,0	100,0
Bahia	100,0	100,0	99,0	100,0
		2002		
Brasil	**100,0**	**100,0**	**99,5**	**100,0**
Nordeste	**100,0**	**100,0**	**100,0**	**100,0**
Maranhão	100,0	100,0	100,0	100,0
Piauí	100,0	100,0	100,0	100,0
Ceará	100,0	100,0	100,0	100,0
R. G. do Norte	100,0	100,0	100,0	100,0
Paraíba	100,0	100,0	100,0	100,0
Pernambuco	100,0	100,0	100,0	100,0
Alagoas	100,0	100,0	100,0	100,0
Sergipe	100,0	100,0	100,0	100,0
Bahia	100,0	100,0	100,0	100,0
		2003		
Brasil	**100,0**	**99,9**	**99,4**	**100,0**
Nordeste	**100,0**	**100,0**	**99,7**	**100,0**
Maranhão	100,0	99,7	100,0	100,0
Piauí	100,0	100,0	94,1	100,0
Ceará	100,0	100,0	100,0	100,0
R. G. do Norte	100,0	100,0	100,0	100,0
Paraíba	100,0	100,0	100,0	100,0
Pernambuco	100,0	100,0	100,0	100,0
Alagoas	100,0	100,0	100,0	100,0
Sergipe	100,0	100,0	100,0	100,0
Bahia	100,0	100,0	100,0	100,0

Fonte: Censo Escolar - Inep/MEC.

TABELA 123- Ensino Médio Regular - Percentual de Estabelecimentos com Esgoto por Dependência Administrativa - Região Nordeste - 1999 a 2003.

Unidade Geográfica	Federal	Estadual	Municipal	Particular
		1999		
Brasil	**99,4**	**99,6**	**99,4**	**99,9**
Nordeste	**98,2**	**99,3**	**99,2**	**99,7**
Maranhão	100,0	100,0	98,7	99,4
Piauí	100,0	100,0	95,2	100,0
Ceará	100,0	99,7	100,0	99,6
R. G. do Norte	100,0	98,0	100,0	100,0
Paraíba	100,0	99,5	100,0	100,0
Pernambuco	100,0	99,2	98,7	100,0
Alagoas	100,0	100,0	100,0	100,0
Sergipe	100,0	100,0	100,0	98,1
Bahia	92,9	99,2	99,6	99,4
		2000		
Brasil	**100,0**	**99,7**	**98,6**	**99,9**
Nordeste	**100,0**	**99,6**	**98,1**	**99,8**
Maranhão	100,0	99,1	96,9	100,0
Piauí	100,0	100,0	85,3	100,0
Ceará	100,0	99,7	100,0	99,6
R. G. do Norte	100,0	99,5	100,0	100,0
Paraíba	100,0	99,6	100,0	100,0
Pernambuco	100,0	99,6	96,9	100,0
Alagoas	100,0	99,0	100,0	100,0
Sergipe	100,0	100,0	100,0	100,0
Bahia	100,0	99,6	100,0	99,4
		2001		
Brasil	**100,0**	**99,7**	**98,8**	**100,0**
Nordeste	**100,0**	**99,4**	**98,5**	**99,9**
Maranhão	100,0	98,3	97,1	99,4
Piauí	100,0	99,5	93,1	99,3
Ceará	100,0	99,3	100,0	100,0
R. G. do Norte	100,0	99,2	100,0	100,0
Paraíba	100,0	99,2	100,0	100,0
Pernambuco	100,0	99,7	100,0	100,0
Alagoas	100,0	100,0	100,0	100,0
Sergipe	100,0	100,0	100,0	100,0
Bahia	100,0	99,7	98,4	100,0
		2002		
Brasil	**100,0**	**99,6**	**99,7**	**99,9**
Nordeste	**100,0**	**99,4**	**99,6**	**99,7**
Maranhão	100,0	98,4	96,3	99,5
Piauí	100,0	98,7	100,0	97,9
Ceará	100,0	99,0	100,0	99,6
R. G. do Norte	100,0	99,6	100,0	100,0
Paraíba	100,0	99,2	100,0	100,0
Pernambuco	100,0	99,6	100,0	100,0
Alagoas	100,0	100,0	100,0	100,0
Sergipe	100,0	100,0	100,0	100,0
Bahia	100,0	99,8	100,0	100,0
		2003		
Brasil	**100,0**	**99,6**	**99,0**	**99,9**
Nordeste	**100,0**	**99,4**	**98,6**	**99,8**
Maranhão	100,0	98,2	98,4	100,0
Piauí	100,0	97,9	85,3	97,8
Ceará	100,0	99,6	100,0	100,0
R. G. do Norte	100,0	98,9	100,0	100,0
Paraíba	100,0	99,6	100,0	100,0
Pernambuco	100,0	99,5	99,0	100,0
Alagoas	100,0	100,0	100,0	100,0
Sergipe	100,0	100,0	100,0	100,0
Bahia	100,0	99,9	99,4	100,0

Fonte: Censo Escolar - Inep/MEC.

TABELA 124 - Ensino Médio Regular - Percentual de Estabelecimentos com Sanitários por Dependência Administrativa - Região Nordeste - 1999 a 2003.

Unidade Geográfica	Federal	Estadual	Municipal	Particular
		1999		
Brasil	**98,8**	**97,4**	**96,9**	**98,2**
Nordeste	**98,2**	**97,1**	**97,0**	**98,2**
Maranhão	80,0	97,1	90,7	96,0
Piauí	100,0	95,0	100,0	97,9
Ceará	100,0	95,1	100,0	98,5
R. G. do Norte	100,0	97,0	100,0	96,8
Paraíba	100,0	99,5	100,0	99,2
Pernambuco	100,0	98,3	97,4	99,3
Alagoas	100,0	97,1	97,6	100,0
Sergipe	100,0	92,2	93,8	100,0
Bahia	100,0	97,7	98,9	97,5
		2000		
Brasil	**100,0**	**97,1**	**96,1**	**98,0**
Nordeste	**100,0**	**97,0**	**95,5**	**97,2**
Maranhão	100,0	94,4	90,2	96,4
Piauí	100,0	92,8	100,0	96,0
Ceará	100,0	97,2	100,0	96,2
R. G. do Norte	100,0	97,3	100,0	95,9
Paraíba	100,0	97,0	100,0	97,6
Pernambuco	100,0	98,7	95,3	98,1
Alagoas	100,0	97,1	100,0	97,6
Sergipe	100,0	95,2	90,9	98,2
Bahia	100,0	97,4	96,3	97,8
		2001		
Brasil	**99,4**	**96,3**	**95,8**	**98,4**
Nordeste	**100,0**	**94,7**	**95,3**	**98,1**
Maranhão	100,0	83,4	87,9	97,8
Piauí	100,0	93,3	96,6	98,0
Ceará	100,0	95,4	100,0	98,1
R. G. do Norte	100,0	96,0	100,0	100,0
Paraíba	100,0	97,9	100,0	99,3
Pernambuco	100,0	97,1	98,0	97,0
Alagoas	100,0	97,5	100,0	96,5
Sergipe	100,0	93,8	100,0	98,4
Bahia	100,0	95,9	95,5	98,8
		2002		
Brasil	**100,0**	**96,7**	**96,5**	**98,2**
Nordeste	**100,0**	**94,8**	**96,8**	**97,3**
Maranhão	100,0	84,7	93,8	96,3
Piauí	100,0	89,9	96,3	95,2
Ceará	100,0	95,1	100,0	97,7
R. G. do Norte	100,0	98,1	100,0	99,1
Paraíba	100,0	98,1	95,3	97,3
Pernambuco	100,0	97,9	99,1	98,8
Alagoas	100,0	99,2	100,0	97,0
Sergipe	100,0	94,4	85,7	100,0
Bahia	100,0	96,0	96,8	96,2
		2003		
Brasil	**100,0**	**99,3**	**99,1**	**99,5**
Nordeste	**100,0**	**99,0**	**99,2**	**99,2**
Maranhão	100,0	96,1	98,4	98,9
Piauí	100,0	96,6	97,1	99,3
Ceará	100,0	99,3	100,0	100,0
R. G. do Norte	100,0	99,3	100,0	98,2
Paraíba	100,0	99,6	100,0	99,3
Pernambuco	100,0	99,6	100,0	99,1
Alagoas	100,0	98,6	100,0	98,1
Sergipe	100,0	100,0	100,0	100,0
Bahia	100,0	99,8	99,2	99,2

Fonte: Censo Escolar - Inep/MEC.

GRÁFICO 67

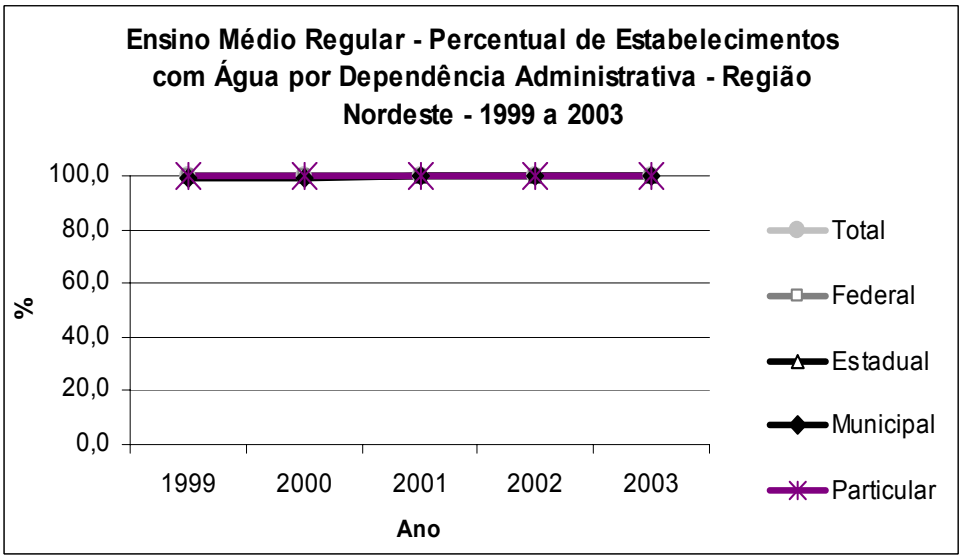

Fonte: IBGE – Pnad.

GRÁFICO 68

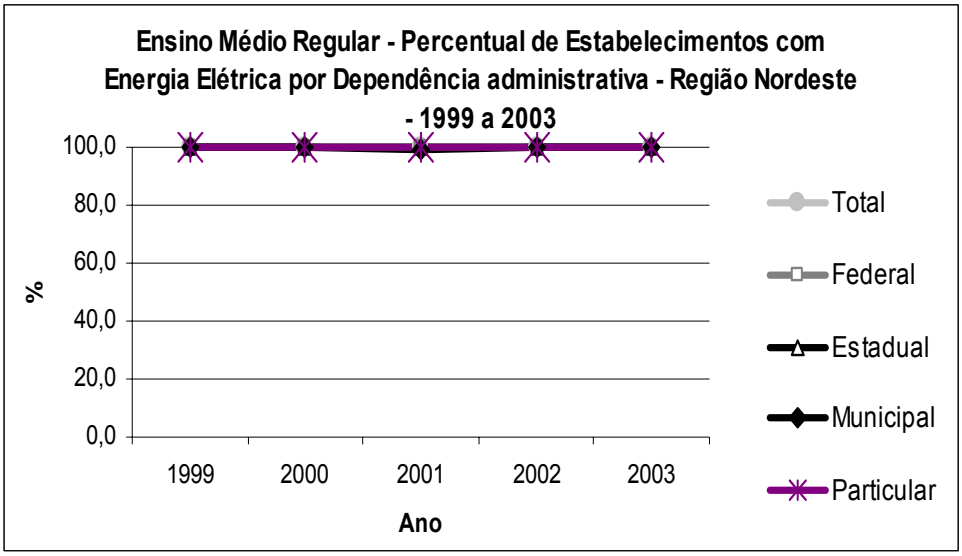

Fonte: IBGE – Pnad.

GRÁFICO 69

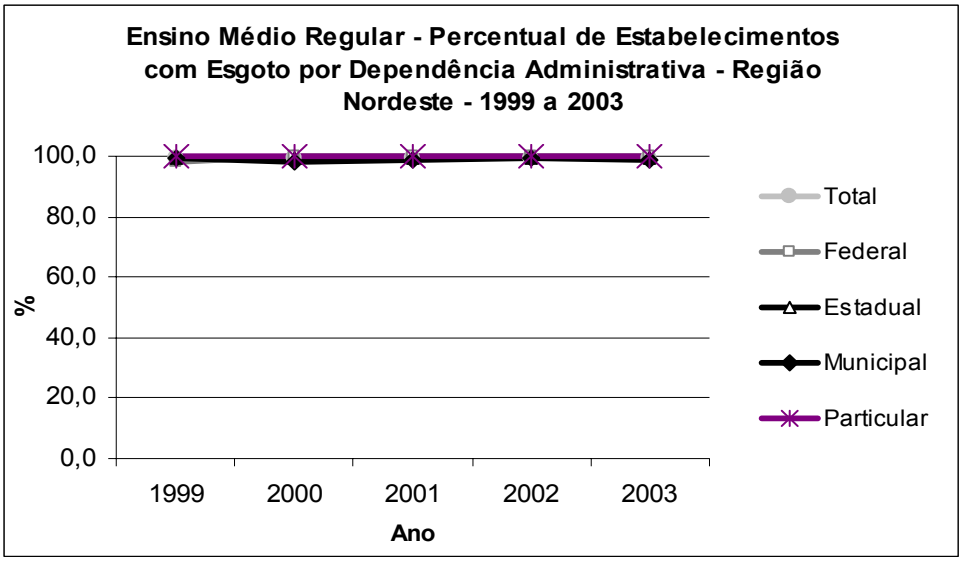

Fonte: IBGE – Pnad.

GRÁFICO 70

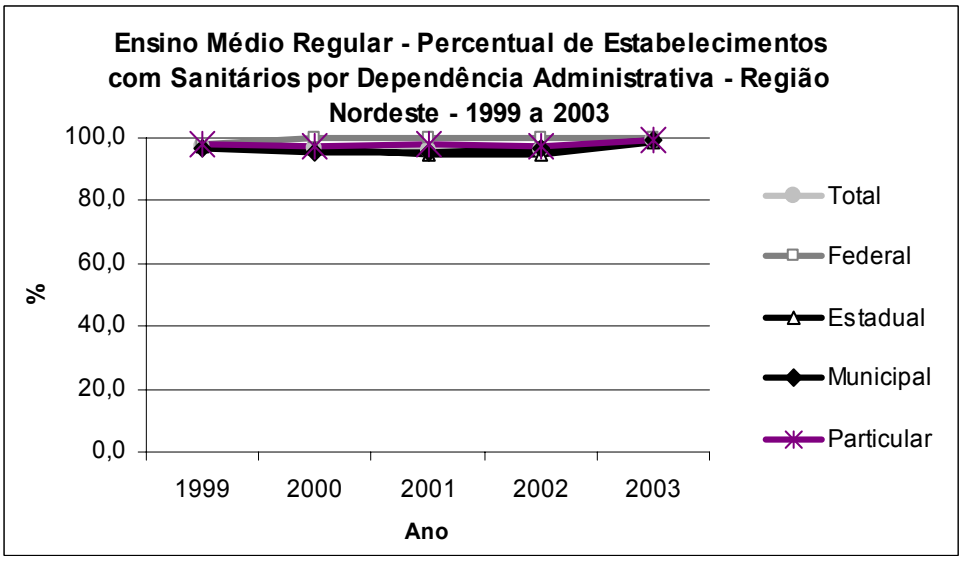

Fonte: IBGE – Pnad.

3.4 Número médio de horas aula diária e número médio de alunos por turma

TABELA 125 -Ensino Médio Regular - Número Médio de Horas-Aula Diária e Número Médio de Alunos por Turma- Região Nordeste - 1999 a 2003.

Unidade Geográfica	Número Médio de Horas-Aula Diária	Número Médio de Alunos por Turma
	1999	
Brasil	**4,3**	**38,6**
Nordeste	**4,1**	**41,1**
Maranhão	4,2	40,2
Piauí	4,2	40,7
Ceará	4,1	42,6
R. G. do Norte	3,9	39,1
Paraíba	4,3	40,6
Pernambuco	3,9	43,4
Alagoas	4,1	41,6
Sergipe	4,2	42,4
Bahia	4,1	39,8
	2000	
Brasil	**4,3**	**38,3**
Nordeste	**4,1**	**41,0**
Maranhão	4,2	41,2
Piauí	4,1	41,4
Ceará	4,1	41,1
R. G. do Norte	4,0	40,2
Paraíba	4,4	41,7
Pernambuco	3,9	42,3
Alagoas	4,0	41,6
Sergipe	4,2	43,2
Bahia	4,1	39,7
	2001	
Brasil	**4,3**	**37,6**
Nordeste	**4,1**	**40,6**
Maranhão	4,1	38,7
Piauí	4,1	41,7
Ceará	4,1	39,6
R. G. do Norte	4,0	39,1
Paraíba	4,3	40,9
Pernambuco	3,9	42,3
Alagoas	4,0	42,5
Sergipe	4,2	43,0
Bahia	4,1	40,5
	2002	
Brasil	**4,3**	**37,2**
Nordeste	**4,1**	**39,7**
Maranhão	4,1	34,8
Piauí	4,1	42,2
Ceará	4,1	38,8
R. G. do Norte	4,0	38,6
Paraíba	4,3	39,9
Pernambuco	3,9	41,0
Alagoas	4,0	42,0
Sergipe	4,2	40,2
Bahia	4,1	40,5
	2003	
Brasil	**4,4**	**37,1**
Nordeste	**4,1**	**39,9**
Maranhão	4,2	38,8
Piauí	4,1	42,0
Ceará	4,1	38,7
R. G. do Norte	4,0	38,6
Paraíba	4,4	40,3
Pernambuco	4,0	39,2
Alagoas	4,0	41,9
Sergipe	4,3	38,6
Bahia	4,1	40,9

Fonte: Censo Escolar - Inep/MEC.

GRÁFICO 71

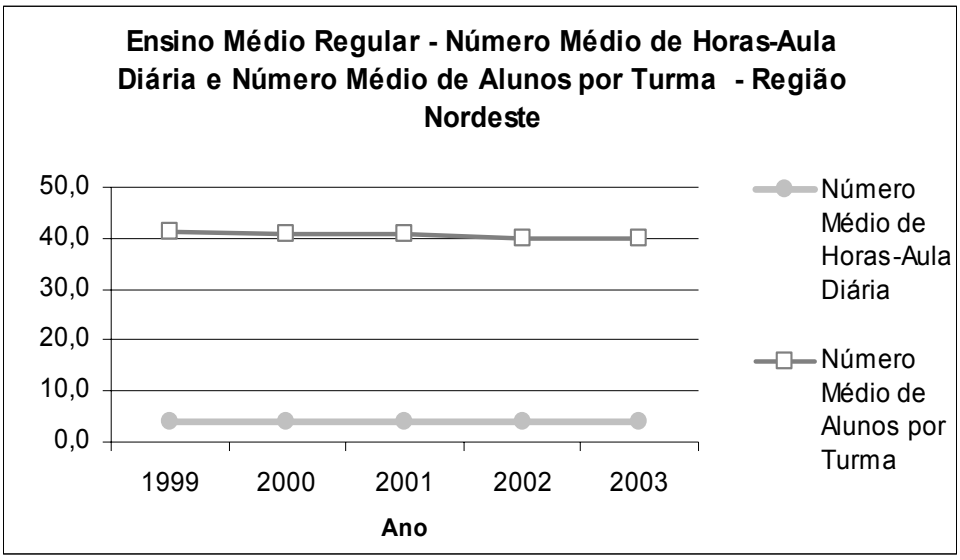

Fonte: IBGE – Pnad.

3.5 Comentários

- **Formação dos docentes**

A meta 5 do PNE estabelece que em cinco anos todos os professores que lecionam nessa nível de ensino tenham curso superior. Os dados do Censo Escolar revelam que nenhum estado dessa região possuía em 2003 100% de professores com curso superior e a Bahia e Piauí possuem um nível bem abaixo dos demais. Somado a isso, o crescimento da proporção de professores com curso superior durante o período analisado mostrou-se em ritmo lento para a maioria dos estados.

- **Infra-estrutura das escolas**

A metas 6 refere-se a elaboração de padrões mínimos de infra-estrutura escolar. As condições de infra-estrutura da região são preocupantes. Além de estarem muito abaixo dos índices nacionais, houve estagnação do acesso a todos os itens, com exceção do acesso à Internet. Com relação à infra-estrutura básica - água, esgoto, energia elétrica e sanitários – observa-se uma melhora das condições dos estabelecimentos de ensino médio da Região.

4 Educação superior

TABELA 126 - População de 18 a 24 anos de idade - Região Nordeste - 1996 a 1999/ 2001 a 2003.

Unidade Geográfica	18 a 24 anos	População Total	Frequenta Escola	Está no Ensino Superior
		1996		
Brasil	**19.534.183**	**154.360.589**	**5.547.992**	**1.137.758**
Nordeste	**5939512**	**45675461**	**1638442**	**184606**
Maranhão	634036	5316411	156808	9324
Piauí	374854	2765373	93042	6452
Ceará	836582	6812575	197925	23192
R. G. do Norte	369544	2629517	110919	15247
Paraíba	443823	3379313	123672	23557
Pernambuco	990641	7535000	283224	39675
Alagoas	372993	2733885	93819	14873
Sergipe	230082	1637334	79258	8912
Bahia	1686957	12866053	499775	43374
		1997		
Brasil	**19.634.957**	**156.128.003**	**5.770.881**	**1.220.353**
Nordeste	**5826055**	**45448490**	**1691398**	**175083**
Maranhão	672767	5310140	178087	7916
Piauí	342265	2700450	97865	10991
Ceará	839709	6942568	227672	22984
R. G. do Norte	345595	2601528	108780	18787
Paraíba	423005	3336926	129891	19202
Pernambuco	998533	7480401	278521	34045
Alagoas	340531	2669063	89171	10032
Sergipe	216587	1663813	70733	7510
Bahia	1647063	12743601	510678	43616
		1998		
Brasil	**20.350.699**	**158.232.252**	**6.542.374**	**1.388.631**
Nordeste	**6032326**	**45924812**	**1954418**	**194855**
Maranhão	678512	5371460	195267	6563
Piauí	331586	2719549	113465	8289
Ceará	850528	7035515	258288	22802
R. G. do Norte	362460	2631550	104283	15042
Paraíba	417070	3358845	136165	25311
Pernambuco	1036004	7537316	324519	46110
Alagoas	369731	2694076	121377	14542
Sergipe	226392	1691566	89134	9111
Bahia	1760043	12884935	611920	47085
		1999		
Brasil	**20.977.857**	**160.336.471**	**7.102.621**	**1.553.863**
Nordeste	**6198078**	**46400796**	**2168841**	**226771**
Maranhão	674649	5432737	196882	14002
Piauí	368899	2738634	107296	6131
Ceará	911278	7128413	319823	37224
R. G. do Norte	371412	2661540	124128	16744
Paraíba	437465	3380752	168839	29735
Pernambuco	998790	7594177	330330	43396
Alagoas	387712	2719073	133192	15237
Sergipe	228638	1719299	97892	12115
Bahia	1819235	13026171	690459	52187
		2001		
Brasil	**22.940.218**	**169.369.557**	**7.794.960**	**2.048.127**
Nordeste	**6734847**	**48457827**	**2524727**	**336196**
Maranhão	817850	5749966	300787	33507
Piauí	388567	2878939	158456	26148
Ceará	1001642	7575956	366235	56194
R. G. do Norte	404085	2826112	144984	24493
Paraíba	477742	3476966	167865	22142
Pernambuco	1122480	8026290	388892	62005
Alagoas	398174	2864750	140810	22832
Sergipe	249410	1824432	97948	17498
Bahia	1874897	13234416	758750	71377
		2002		
Brasil	**23.098.462**	**171.667.536**	**7.836.081**	**2.271.118**
Nordeste	**6901213**	**48968896**	**2552837**	**349125**
Maranhão	849088	5820248	263537	34445
Piauí	453086	2904389	186240	22966
Ceará	1022791	7679646	360506	65858
R. G. do Norte	419081	2861311	156434	26316
Paraíba	474318	3500625	165440	30360
Pernambuco	1093120	8103323	369965	56994
Alagoas	378426	2894816	140310	16452
Sergipe	267313	1852949	120485	17884
Bahia	1943990	13351589	789920	77850
		2003		
Brasil	**23.371.702**	**173.966.052**	**7.945.747**	**2.481.650**
Nordeste	**6960782**	**49479029**	**2583518**	**394227**
Maranhão	852791	5890407	308502	40758
Piauí	416006	2929788	188398	26987
Ceará	1047321	7783157	342587	62435
R. G. do Norte	408063	2896444	152612	23486
Paraíba	498172	3524231	194265	35576
Pernambuco	1159717	8180221	394596	64556
Alagoas	379087	2924829	141013	20600
Sergipe	267255	1881406	110124	20608
Bahia	1932370	13468546	751421	99221

Fonte: IBGE - Pnad

TABELA 127 – Percentual de população de 18 a 24 anos de idade - Região Nordeste - 1996 a 1999/ 2001 a 2003.

Unidade Geográfica	18 a 24 anos	Frequenta Escola	Está no Ensino Superior
		1996	
Brasil	**12,7**	**28,4**	**5,8**
Nordeste	**13,0**	**27,6**	**3,1**
Maranhão	11,9	24,7	1,5
Piauí	13,6	24,8	1,7
Ceará	12,3	23,7	2,8
R. G. do Norte	14,1	30,0	4,1
Paraíba	13,1	27,9	5,3
Pernambuco	13,1	28,6	4,0
Alagoas	13,6	25,2	4,0
Sergipe	14,1	34,4	3,9
Bahia	13,1	29,6	2,6
		1997	
Brasil	**12,6**	**29,4**	**6,2**
Nordeste	**12,8**	**29,0**	**3,0**
Maranhão	12,7	26,5	1,2
Piauí	12,7	28,6	3,2
Ceará	12,1	27,1	2,7
R. G. do Norte	13,3	31,5	5,4
Paraíba	12,7	30,7	4,5
Pernambuco	13,3	27,9	3,4
Alagoas	12,8	26,2	2,9
Sergipe	13,0	32,7	3,5
Bahia	12,9	31,0	2,6
		1998	
Brasil	**12,9**	**32,1**	**6,8**
Nordeste	**13,1**	**32,4**	**3,2**
Maranhão	12,6	28,8	1,0
Piauí	12,2	34,2	2,5
Ceará	12,1	30,4	2,7
R. G. do Norte	13,8	28,8	4,1
Paraíba	12,4	32,6	6,1
Pernambuco	13,7	31,3	4,5
Alagoas	13,7	32,8	3,9
Sergipe	13,4	39,4	4,0
Bahia	13,7	34,8	2,7
		1999	
Brasil	**13,1**	**33,9**	**7,4**
Nordeste	**13,4**	**35,0**	**3,7**
Maranhão	12,4	29,2	2,1
Piauí	13,5	29,1	1,7
Ceará	12,8	35,1	4,1
R. G. do Norte	14,0	33,4	4,5
Paraíba	12,9	38,6	6,8
Pernambuco	13,2	33,1	4,3
Alagoas	14,3	34,4	3,9
Sergipe	13,3	42,8	5,3
Bahia	14,0	38,0	2,9
		2001	
Brasil	**13,5**	**34,0**	**8,9**
Nordeste	**13,9**	**37,5**	**5,0**
Maranhão	14,2	36,8	4,1
Piauí	13,5	40,8	6,7
Ceará	13,2	36,6	5,6
R. G. do Norte	14,3	35,9	6,1
Paraíba	13,7	35,1	4,6
Pernambuco	14,0	34,6	5,5
Alagoas	13,9	35,4	5,7
Sergipe	13,7	39,3	7,0
Bahia	14,2	40,5	3,8
		2002	
Brasil	**13,5**	**33,9**	**9,8**
Nordeste	**14,1**	**37,0**	**5,1**
Maranhão	14,6	31,0	4,1
Piauí	15,6	41,1	5,1
Ceará	13,3	35,2	6,4
R. G. do Norte	14,6	37,3	6,3
Paraíba	13,5	34,9	6,4
Pernambuco	13,5	33,8	5,2
Alagoas	13,1	37,1	4,3
Sergipe	14,4	45,1	6,7
Bahia	14,6	40,6	4,0
		2003	
Brasil	**13,4**	**34,0**	**10,6**
Nordeste	**14,1**	**37,1**	**5,7**
Maranhão	14,5	36,2	4,8
Piauí	14,2	45,3	6,5
Ceará	13,5	32,7	6,0
R. G. do Norte	14,1	37,4	5,8
Paraíba	14,1	39,0	7,1
Pernambuco	14,2	34,0	5,6
Alagoas	13,0	37,2	5,4
Sergipe	14,2	41,2	7,7
Bahia	14,3	38,9	5,1

Fonte: IBGE - Pnad

GRÁFICO 72

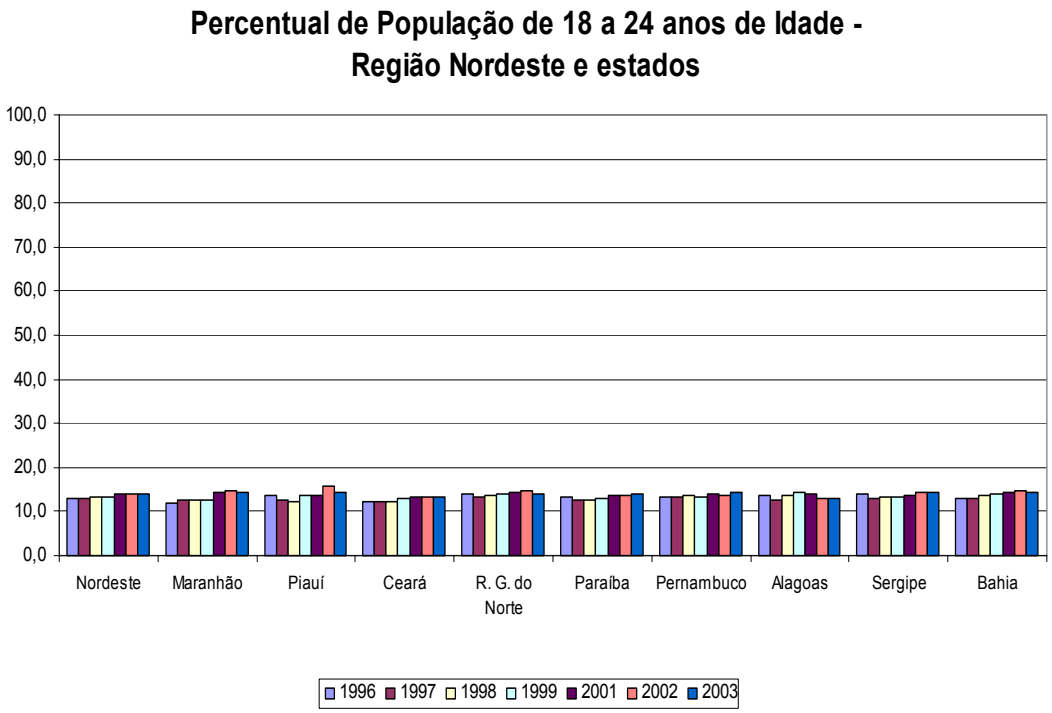

Fonte: IBGE – Pnad.

TABELA 128: Educação superior - Matrícula total por dependência administrativa - Região Nordeste - 1996 a 2002.

Unidade Geográfica	Total	Federal	Estadual	Municipal	Particular	Comunitária/ Filantrópica/ Confessional
			1996			
Brasil	**1.868.529**	**388.987**	**243.101**	**103.339**	**1.133.102**	**-**
Nordeste	**279.428**	**107670**	**75.738**	**6.869**	**89.151**	**-**
Maranhão	19.076	9243	6.722	0	3.111	-
Piauí	13.743	8056	4.674	0	1.013	-
Ceará	41.238	10704	19.374	0	11.160	-
R. G. do Norte	20.087	10272	5.117	0	4.698	-
Paraíba	33.984	17753	10.404	0	5.827	-
Pernambuco	68.302	20391	10.322	6.869	30.720	-
Alagoas	14.668	7098	1.590	0	5.980	-
Sergipe	11.775	6253	0	0	5.522	-
Bahia	56.555	17900	17.535	0	21.120	-
			1997			
Brasil	**1.945.615**	**395.833**	**253.678**	**109.671**	**1.186.433**	**-**
Nordeste	**289.625**	**111257**	**77.304**	**10.035**	**91.029**	**-**
Maranhão	20.427	9319	7.220	0	3.888	-
Piauí	14.143	8226	4.638	0	1.279	-
Ceará	42.377	11718	19.047	0	11.612	-
R. G. do Norte	21.874	11014	4.920	0	5.940	-
Paraíba	34.391	18132	10.380	0	5.879	-
Pernambuco	68.159	20661	10.407	10.035	27.056	-
Alagoas	15.960	7592	1.855	0	6.513	-
Sergipe	13.418	6396	0	0	7.022	-
Bahia	58.876	18199	18.837	0	21.840	-
			1998			
Brasil	**2.125.958**	**408.640**	**274.934**	**121.155**	**1.321.229**	**-**
Nordeste	**310.159**	**118455**	**80.702**	**10.681**	**100.321**	**-**
Maranhão	20.476	9569	6.579	0	4.328	-
Piauí	16.374	8916	5.698	0	1.760	-
Ceará	46.496	13357	20.199	0	12.940	-
R. G. do Norte	24.391	12231	5.359	0	6.801	-
Paraíba	35.587	18950	10.231	0	6.406	-
Pernambuco	70.820	21621	10.025	10.681	28.493	-
Alagoas	17.638	8373	2.383	0	6.882	-
Sergipe	14.239	6843	0	0	7.396	-
Bahia	64.138	18595	20.228	0	25.315	-
			1999			
Brasil	**2.369.945**	**442.562**	**302.380**	**87.080**	**651.362**	**886.561**
Nordeste	**357.835**	**135630**	**95.291**	**12.141**	**52.093**	**62680**
Maranhão	24.077	12331	6.799	-	175	4772
Piauí	22.782	9200	11.021	-	2.561	-
Ceará	52.422	14462	22.986	-	1.306	13668
R. G. do Norte	31.518	14845	5.807	-	10.513	353
Paraíba	39.717	22326	10.191	-	2.217	4983
Pernambuco	75.157	25171	10.687	12.141	8.336	18822
Alagoas	20.677	9478	2.891	-	7.999	309
Sergipe	17.700	8880	-	-	7.687	1133
Bahia	73.785	18937	24.909	-	11.299	18640
			2000			
Brasil	**2.694.245**	**482.750**	**332.104**	**72.172**	**880.555**	**926.664**
Nordeste	**413.709**	**146147**	**113.396**	**12.252**	**78.533**	**63381**
Maranhão	27.008	12051	9.203	-	300	5454
Piauí	31.117	10299	17.671	-	3.147	-
Ceará	56.717	16274	22.981	-	2.301	15161
R. G. do Norte	38.836	17953	7.341	-	13.542	-
Paraíba	42.636	23550	9.936	-	3.751	5399
Pernambuco	86.011	27088	12.439	12.252	13.968	20264
Alagoas	22.651	10145	3.043	-	9.303	160
Sergipe	19.542	9617	-	-	9.925	-
Bahia	89.191	19170	30.782	-	22.296	16943
			2001			
Brasil	**3.030.754**	**502.960**	**357.015**	**79.250**	**1.040.474**	**1.051.055**
Nordeste	**460.315**	**149.740**	**120.682**	**15.224**	**101.889**	**72780**
Maranhão	33.656	14.574	10.218	-	1.838	7026
Piauí	33.455	11.535	16.816	-	5.104	-
Ceará	63.429	17.525	25.205	-	4.715	15984
R. G. do Norte	41.108	18.923	7.652	-	14.533	-
Paraíba	41.946	21.064	9.758	-	4.453	6671
Pernambuco	97.667	25.658	17.304	15.224	17.304	22177
Alagoas	26.875	10.825	2.986	-	12.598	466
Sergipe	22.112	10.147	-	-	11.965	-
Bahia	100.067	19.489	30.743	-	29.379	20456
			2002			
Brasil	**3.479.913**	**531.634**	**415.569**	**104.452**	**1.261.901**	**1.166.357**
Nordeste	**542.409**	**156.144**	**143.845**	**16.656**	**154.382**	**71382**
Maranhão	45.221	13.638	15.954	-	14.709	920
Piauí	49.814	13.199	28.252	-	8.363	-
Ceará	74.271	19.019	27.333	-	9.993	17926
R. G. do Norte	43.195	20.436	8.262	-	14.497	-
Paraíba	47.500	23.082	10.536	-	7.773	6109
Pernambuco	109.207	25.677	19.207	16.656	21.761	25906
Alagoas	31.268	12.332	3.139	-	15.797	-
Sergipe	24.308	10.147	-	-	14.161	-
Bahia	117.625	18.614	31.162	-	47.328	20521

Fonte: Censo Escolar - Inep/MEC.

TABELA 129 - Educação superior - Percentual de Matrículas por Dependência Administrativa - Região Nordeste - 1996 a 2002.

Unidade Geográfica	Total	Federal	Estadual	Municipal	Particular	Comunitária/ Filantrópica/ Confessional
			1996			
Brasil	**100,0**	**20,8**	**13,0**	**5,5**	**60,6**	**-**
Nordeste	**100,0**	**38,5**	**27,1**	**2,5**	**31,9**	**-**
Maranhão	100,0	48,5	35,2	0,0	16,3	-
Piauí	100,0	58,6	34,0	0,0	7,4	-
Ceará	100,0	26,0	47,0	0,0	27,1	-
R. G. do Norte	100,0	51,1	25,5	0,0	23,4	-
Paraíba	100,0	52,2	30,6	0,0	17,1	-
Pernambuco	100,0	29,9	15,1	10,1	45,0	-
Alagoas	100,0	48,4	10,8	0,0	40,8	-
Sergipe	100,0	53,1	0,0	0,0	46,9	-
Bahia	100,0	31,7	31,0	0,0	37,3	-
			1997			
Brasil	**100,0**	**20,3**	**13,0**	**5,6**	**61,0**	**-**
Nordeste	**100,0**	**38,4**	**26,7**	**3,5**	**31,4**	**-**
Maranhão	100,0	45,6	35,3	0,0	19,0	-
Piauí	100,0	58,2	32,8	0,0	9,0	-
Ceará	100,0	27,7	44,9	0,0	27,4	-
R. G. do Norte	100,0	50,4	22,5	0,0	27,2	-
Paraíba	100,0	52,7	30,2	0,0	17,1	-
Pernambuco	100,0	30,3	15,3	14,7	39,7	-
Alagoas	100,0	47,6	11,6	0,0	40,8	-
Sergipe	100,0	47,7	0,0	0,0	52,3	-
Bahia	100,0	30,9	32,0	0,0	37,1	-
			1998			
Brasil	**100,0**	**19,2**	**12,9**	**5,7**	**62,1**	**-**
Nordeste	**100,0**	**38,2**	**26,0**	**3,4**	**32,3**	**-**
Maranhão	100,0	46,7	32,1	0,0	21,1	-
Piauí	100,0	54,5	34,8	0,0	10,7	-
Ceará	100,0	28,7	43,4	0,0	27,8	-
R. G. do Norte	100,0	50,1	22,0	0,0	27,9	-
Paraíba	100,0	53,2	28,7	0,0	18,0	-
Pernambuco	100,0	30,5	14,2	15,1	40,2	-
Alagoas	100,0	47,5	13,5	0,0	39,0	-
Sergipe	100,0	48,1	0,0	0,0	51,9	-
Bahia	100,0	29,0	31,5	0,0	39,5	-
			1999			
Brasil	**100,0**	**18,7**	**12,8**	**3,7**	**27,5**	**37,4**
Nordeste	**100,0**	**37,9**	**26,6**	**3,4**	**14,6**	**17,5**
Maranhão	100,0	51,2	28,2	-	0,7	19,8
Piauí	100,0	40,4	48,4	-	11,2	-
Ceará	100,0	27,6	43,8	-	2,5	26,1
R. G. do Norte	100,0	47,1	18,4	-	33,4	1,1
Paraíba	100,0	56,2	25,7	-	5,6	12,5
Pernambuco	100,0	33,5	14,2	16,2	11,1	25,0
Alagoas	100,0	45,8	14,0	-	38,7	1,5
Sergipe	100,0	50,2	-	-	43,4	6,4
Bahia	100,0	25,7	33,8	-	15,3	25,3
			2000			
Brasil	**100,0**	**17,9**	**12,3**	**2,7**	**32,7**	**34,4**
Nordeste	**100,0**	**35,3**	**27,4**	**3,0**	**19,0**	**15,3**
Maranhão	100,0	44,6	34,1	-	1,1	20,2
Piauí	100,0	33,1	56,8	-	10,1	-
Ceará	100,0	28,7	40,5	-	4,1	26,7
R. G. do Norte	100,0	46,2	18,9	-	34,9	-
Paraíba	100,0	55,2	23,3	-	8,8	12,7
Pernambuco	100,0	31,5	14,5	14,2	16,2	23,6
Alagoas	100,0	44,8	13,4	-	41,1	0,7
Sergipe	100,0	49,2	-	-	50,8	-
Bahia	100,0	21,5	34,5	-	25,0	19,0
			2001			
Brasil	**100,0**	**16,6**	**11,8**	**2,6**	**34,3**	**34,7**
Nordeste	**100,0**	**32,5**	**26,2**	**3,3**	**22,1**	**15,8**
Maranhão	100,0	43,3	30,4	-	5,5	20,9
Piauí	100,0	34,5	50,3	-	15,3	-
Ceará	100,0	27,6	39,7	-	7,4	25,2
R. G. do Norte	100,0	46,0	18,6	-	35,4	-
Paraíba	100,0	50,2	23,3	-	10,6	15,9
Pernambuco	100,0	26,3	17,7	15,6	17,7	22,7
Alagoas	100,0	40,3	11,1	-	46,9	1,7
Sergipe	100,0	45,9	-	-	54,1	-
Bahia	100,0	19,5	30,7	-	29,4	20,4
			2002			
Brasil	**100,0**	**15,3**	**11,9**	**3,0**	**36,3**	**33,5**
Nordeste	**100,0**	**28,8**	**26,5**	**3,1**	**28,5**	**13,2**
Maranhão	100,0	30,2	35,3	-	32,5	2,0
Piauí	100,0	26,5	56,7	-	16,8	-
Ceará	100,0	25,6	36,8	-	13,5	24,1
R. G. do Norte	100,0	47,3	19,1	-	33,6	-
Paraíba	100,0	48,6	22,2	-	16,4	12,9
Pernambuco	100,0	23,5	17,6	15,3	19,9	23,7
Alagoas	100,0	39,4	10,0	-	50,5	-
Sergipe	100,0	41,7	-	-	58,3	-
Bahia	100,0	15,8	26,5	-	40,2	17,4

Fonte: Censo Escolar - Inep/MEC.

GRÁFICO 73

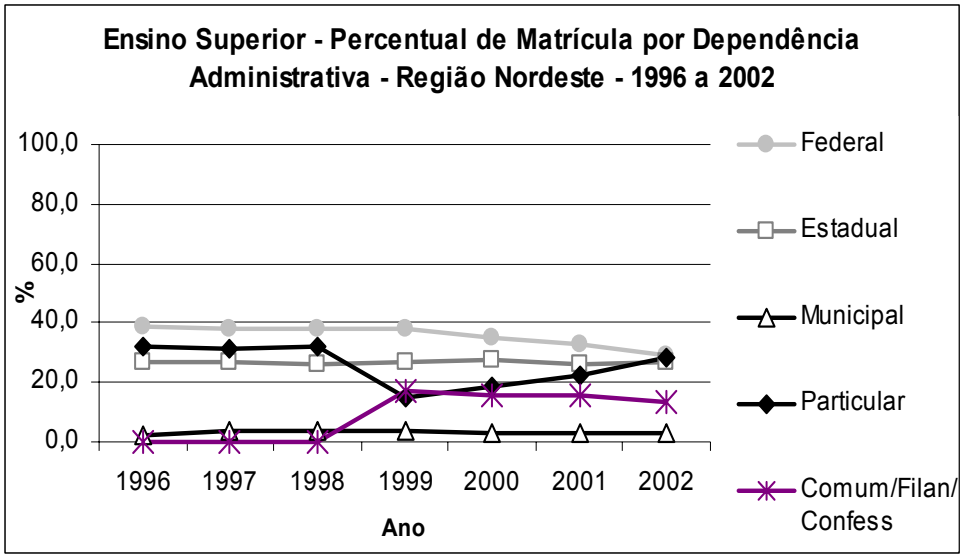

Fonte: IBGE – Pnad.

TABELA 130 – Educação superior – Número de Instituições por Categoria Administrativa – Região Nordeste - 1996 a 2002

Unidade Geográfica	Total	Federal	Estadual	Municipal	Particular	Comunitária/ Filantrópica/ Confessional
1996						
Brasil	**922**	**57**	**74**	**80**	**711**	**-**
Nordeste	**97**	**13**	**16**	**11**	**57**	**-**
Maranhão	4	2	1	0	1	-
Piauí	6	1	1	0	4	-
Ceará	8	1	3	0	4	-
R. G. do Norte	5	2	1	0	2	-
Paraíba	8	1	1	0	6	-
Pernambuco	33	2	1	11	19	-
Alagoas	8	1	4	0	3	-
Sergipe	3	1	0	0	2	-
Bahia	22	2	4	0	16	-
1997						
Brasil	**900**	**56**	**74**	**81**	**689**	**-**
Nordeste	**101**	**13**	**16**	**14**	**58**	**-**
Maranhão	4	2	1	0	1	-
Piauí	6	1	1	0	4	-
Ceará	8	1	3	0	4	-
R. G. do Norte	5	2	1	0	2	-
Paraíba	10	1	1	0	8	-
Pernambuco	33	2	1	14	16	-
Alagoas	8	1	4	0	3	-
Sergipe	3	1	0	0	2	-
Bahia	24	2	4	0	18	-
1998						
Brasil	**973**	**57**	**74**	**78**	**764**	**-**
Nordeste	**124**	**14**	**16**	**14**	**80**	**-**
Maranhão	5	2	1	0	2	-
Piauí	6	1	1	0	4	-
Ceará	10	1	3	0	6	-
R. G. do Norte	6	3	1	0	2	-
Paraíba	10	1	1	0	8	-
Pernambuco	36	2	1	14	19	-
Alagoas	9	1	4	0	4	-
Sergipe	5	1	0	0	4	-
Bahia	37	2	4	0	31	-
1999						
Brasil	**1.097**	**60**	**72**	**60**	**526**	**379**
Nordeste	**141**	**15**	**16**	**14**	**66**	**30**
Maranhão	5	2	1	-	1	1
Piauí	8	1	1	-	6	-
Ceará	11	1	3	-	5	2
R. G. do Norte	8	3	1	-	3	1
Paraíba	12	2	1	-	6	3
Pernambuco	39	2	1	14	15	7
Alagoas	11	1	4	-	4	2
Sergipe	5	1	-	-	3	1
Bahia	42	2	4	-	23	13
2000						
Brasil	**1.180**	**61**	**61**	**54**	**698**	**306**
Nordeste	**157**	**15**	**16**	**13**	**88**	**25**
Maranhão	7	2	1	-	2	2
Piauí	11	1	1	-	9	-
Ceará	13	1	3	-	8	1
R. G. do Norte	8	3	1	-	4	-
Paraíba	14	2	1	-	8	3
Pernambuco	39	2	1	13	16	7
Alagoas	11	1	4	-	5	1
Sergipe	5	1	-	-	4	-
Bahia	49	2	4	-	32	11
2001						
Brasil	**1.391**	**67**	**63**	**53**	**903**	**305**
Nordeste	**211**	**16**	**16**	**14**	**138**	**27**
Maranhão	11	2	1	-	6	2
Piauí	20	2	1	-	17	-
Ceará	19	1	3	-	13	2
R. G. do Norte	10	3	1	-	6	-
Paraíba	16	2	1	-	10	3
Pernambuco	53	2	1	14	28	8
Alagoas	14	1	4	-	8	1
Sergipe	5	1	-	-	4	-
Bahia	63	2	4	-	46	11
2002						
Brasil	**1.637**	**73**	**65**	**57**	**1.125**	**317**
Nordeste	**256**	**20**	**17**	**14**	**182**	**23**
Maranhão	14	2	1	-	10	1
Piauí	21	2	1	-	18	-
Ceará	25	2	3	-	17	3
R. G. do Norte	12	3	2	-	7	-
Paraíba	20	3	1	-	15	1
Pernambuco	62	3	1	14	36	8
Alagoas	17	2	4	-	11	-
Sergipe	6	1	-	-	5	-
Bahia	79	2	4	-	63	10

Fonte: Censo Escolar - Inep/MEC.

TABELA 131 – Educação superior – Percentual de Instituições por Categoria Administrativa – Região Nordeste - 1996 a 2002

Unidade Geográfica	Total	Federal	Estadual	Municipal	Particular	Comunitária/ Filantrópica/ Confessional
			1996			
Brasil	**100,0**	**6,2**	**8,0**	**8,7**	**77,1**	**-**
Nordeste	**100,0**	**13,4**	**16,5**	**11,3**	**58,8**	**-**
Maranhão	100,0	50,0	25,0	0,0	25,0	-
Piauí	100,0	16,7	16,7	0,0	66,7	-
Ceará	100,0	12,5	37,5	0,0	50,0	-
R. G. do Norte	100,0	40,0	20,0	0,0	40,0	-
Paraíba	100,0	12,5	12,5	0,0	75,0	-
Pernambuco	100,0	6,1	3,0	33,3	57,6	-
Alagoas	100,0	12,5	50,0	0,0	37,5	-
Sergipe	100,0	33,3	0,0	0,0	66,7	-
Bahia	100,0	9,1	18,2	0,0	72,7	-
			1997			
Brasil	**100,0**	**6,2**	**8,2**	**9,0**	**76,6**	**-**
Nordeste	**100,0**	**12,9**	**15,8**	**13,9**	**57,4**	**-**
Maranhão	100,0	50,0	25,0	0,0	25,0	-
Piauí	100,0	16,7	16,7	0,0	66,7	-
Ceará	100,0	12,5	37,5	0,0	50,0	-
R. G. do Norte	100,0	40,0	20,0	0,0	40,0	-
Paraíba	100,0	10,0	10,0	0,0	80,0	-
Pernambuco	100,0	6,1	3,0	42,4	48,5	-
Alagoas	100,0	12,5	50,0	0,0	37,5	-
Sergipe	100,0	33,3	0,0	0,0	66,7	-
Bahia	100,0	8,3	16,7	0,0	75,0	-
			1998			
Brasil	**100,0**	**5,9**	**7,6**	**8,0**	**78,5**	**-**
Nordeste	**100,0**	**11,3**	**12,9**	**11,3**	**64,5**	**-**
Maranhão	100,0	40,0	20,0	0,0	40,0	-
Piauí	100,0	16,7	16,7	0,0	66,7	-
Ceará	100,0	10,0	30,0	0,0	60,0	-
R. G. do Norte	100,0	50,0	16,7	0,0	33,3	-
Paraíba	100,0	10,0	10,0	0,0	80,0	-
Pernambuco	100,0	5,6	2,8	38,9	52,8	-
Alagoas	100,0	11,1	44,4	0,0	44,4	-
Sergipe	100,0	20,0	0,0	0,0	80,0	-
Bahia	100,0	5,4	10,8	0,0	83,8	-
			1999			
Brasil	**100,0**	**5,5**	**6,6**	**5,5**	**47,9**	**34,5**
Nordeste	**100,0**	**10,6**	**11,3**	**9,9**	**46,8**	**21,3**
Maranhão	100,0	40,0	20,0	-	20,0	20,0
Piauí	100,0	12,5	12,5	-	75,0	-
Ceará	100,0	9,1	27,3	-	45,5	18,2
R. G. do Norte	100,0	37,5	12,5	-	37,5	12,5
Paraíba	100,0	16,7	8,3	-	50,0	25,0
Pernambuco	100,0	5,1	2,6	35,9	38,5	17,9
Alagoas	100,0	9,1	36,4	-	36,4	18,2
Sergipe	100,0	20,0	-	-	60,0	20,0
Bahia	100,0	4,8	9,5	-	54,8	31,0
			2000			
Brasil	**100,0**	**5,2**	**5,2**	**4,6**	**59,2**	**25,9**
Nordeste	**100,0**	**9,6**	**10,2**	**8,3**	**56,1**	**15,9**
Maranhão	100,0	28,6	14,3	-	28,6	28,6
Piauí	100,0	9,1	9,1	-	81,8	-
Ceará	100,0	7,7	23,1	-	61,5	7,7
R. G. do Norte	100,0	37,5	12,5	-	50,0	-
Paraíba	100,0	14,3	7,1	-	57,1	21,4
Pernambuco	100,0	5,1	2,6	33,3	41,0	17,9
Alagoas	100,0	9,1	36,4	-	45,5	9,1
Sergipe	100,0	20,0	-	-	80,0	-
Bahia	100,0	4,1	8,2	-	65,3	22,4
			2001			
Brasil	**100,0**	**4,8**	**4,5**	**3,8**	**64,9**	**21,9**
Nordeste	**100,0**	**7,6**	**7,6**	**6,6**	**65,4**	**12,8**
Maranhão	100,0	18,2	9,1	-	54,5	18,2
Piauí	100,0	10,0	5,0	-	85,0	-
Ceará	100,0	5,3	15,8	-	68,4	10,5
R. G. do Norte	100,0	30,0	10,0	-	60,0	-
Paraíba	100,0	12,5	6,3	-	62,5	18,8
Pernambuco	100,0	3,8	1,9	26,4	52,8	15,1
Alagoas	100,0	7,1	28,6	-	57,1	7,1
Sergipe	100,0	20,0	-	-	80,0	-
Bahia	100,0	3,2	6,3	-	73,0	17,5
			2002			
Brasil	**100,0**	**4,5**	**4,0**	**3,5**	**68,7**	**19,4**
Nordeste	**100,0**	**7,8**	**6,6**	**5,5**	**71,1**	**9,0**
Maranhão	100,0	14,3	7,1	-	71,4	7,1
Piauí	100,0	9,5	4,8	-	85,7	-
Ceará	100,0	8,0	12,0	-	68,0	12,0
R. G. do Norte	100,0	25,0	16,7	-	58,3	-
Paraíba	100,0	15,0	5,0	-	75,0	5,0
Pernambuco	100,0	4,8	1,6	22,6	58,1	12,9
Alagoas	100,0	11,8	23,5	-	64,7	-
Sergipe	100,0	16,7	-	-	83,3	-
Bahia	100,0	2,5	5,1	-	79,7	12,7

Fonte: Censo Escolar - Inep/MEC.

GRÁFICO 74

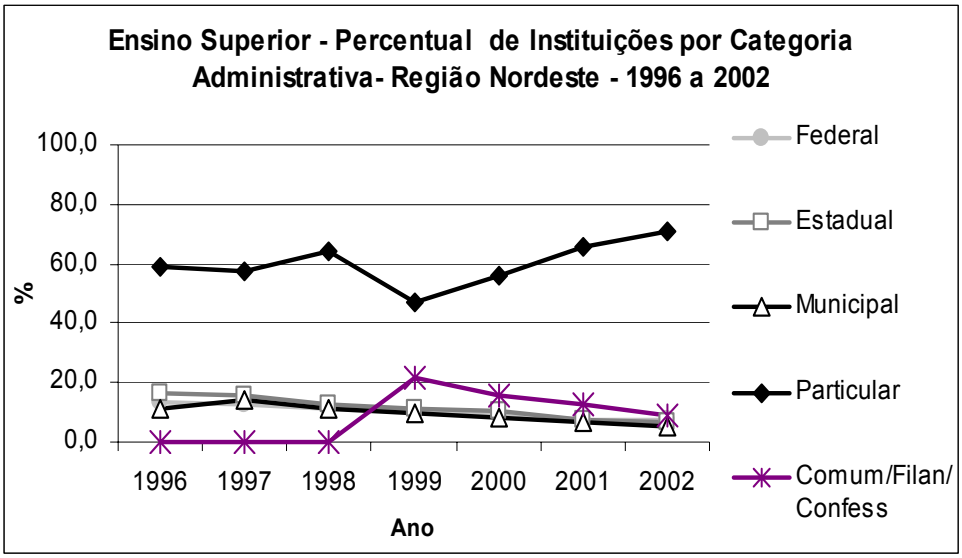

Fonte: IBGE – Pnad.

TABELA 132 - Educação superior – Percentual de Docentes por Grau de Formação – Região Nordeste 1998 a 2003

Unidade Geográfica	Sem Graduação	Graduação	Especialização	Mestrado	Doutorado
1998					
Brasil	**0,1**	**18,6**	**34,9**	**27,5**	**18,8**
Nordeste	**0,0**	**22,4**	**35,2**	**29,4**	**13,0**
Maranhão	0,0	30,4	44,4	17,9	7,3
Piauí	0,0	28,5	43,6	21,0	6,8
Ceará	0,0	17,2	38,5	28,5	15,8
R. G. do Norte	0,0	20,6	30,8	33,4	15,2
Paraíba	0,0	16,6	31,5	36,9	15,0
Pernambuco	0,2	21,3	33,5	28,5	16,5
Alagoas	0,0	33,4	34,3	23,7	8,6
Sergipe	0,0	23,9	34,9	29,1	12,0
Bahia	0,0	24,0	34,8	30,7	10,5
1999					
Brasil	**0,0**	**16,0**	**34,6**	**29,3**	**20,1**
Nordeste	**0,0**	**19,7**	**35,7**	**30,6**	**14,0**
Maranhão	0,0	33,4	39,7	19,2	7,7
Piauí	0,0	26,5	45,2	20,7	7,6
Ceará	0,0	15,6	33,3	34,1	17,0
R. G. do Norte	0,0	21,3	30,1	31,9	16,7
Paraíba	0,0	11,6	31,9	39,6	16,9
Pernambuco	0,0	15,7	36,3	29,6	18,3
Alagoas	0,0	28,4	38,9	22,7	10,0
Sergipe	0,5	17,1	37,1	34,0	11,2
Bahia	0,0	22,3	36,5	30,4	10,8
2000					
Brasil	**0,1**	**15,8**	**32,1**	**31,4**	**20,6**
Nordeste	**0,1**	**17,4**	**34,6**	**32,5**	**15,3**
Maranhão	0,0	25,3	38,9	26,3	9,5
Piauí	0,0	20,2	44,3	28,1	7,3
Ceará	0,0	14,5	30,8	36,6	18,1
R. G. do Norte	0,0	11,5	20,4	23,1	11,3
Paraíba	0,4	15,2	28,6	37,7	18,1
Pernambuco	0,0	15,9	35,8	28,8	19,4
Alagoas	0,1	26,1	36,9	24,5	12,4
Sergipe	0,0	15,1	36,3	34,2	14,3
Bahia	0,0	16,9	36,4	33,8	12,9
2001					
Brasil	**0,1**	**14,7**	**31,0**	**33,2**	**21,0**
Nordeste	**0,2**	**15,1**	**34,4**	**34,5**	**15,8**
Maranhão	0,5	21,8	35,9	31,6	10,3
Piauí	0,0	17,9	46,8	27,3	7,9
Ceará	0,0	13,3	29,0	37,7	19,9
R. G. do Norte	0,0	14,9	27,6	39,4	18,1
Paraíba	0,7	13,1	29,0	39,1	18,1
Pernambuco	0,0	12,6	35,9	31,6	20,0
Alagoas	0,0	26,0	36,9	24,7	12,3
Sergipe	0,3	15,8	32,6	38,3	13,0
Bahia	0,2	13,8	36,9	35,3	13,8
2002					
Brasil	**0,1**	**14,2**	**29,8**	**35,0**	**20,9**
Nordeste	**0,0**	**15,2**	**33,2**	**35,2**	**16,4**
Maranhão	0,0	22,8	35,6	31,9	9,7
Piauí	0,0	15,4	46,2	29,6	8,8
Ceará	0,0	13,3	28,9	38,9	18,9
R. G. do Norte	0,0	16,2	27,3	38,2	18,3
Paraíba	0,0	9,7	24,8	43,2	22,3
Pernambuco	0,0	12,7	33,0	32,5	21,7
Alagoas	0,0	21,2	44,2	22,2	12,4
Sergipe	0,0	19,1	27,3	39,5	14,1
Bahia	0,0	15,7	35,2	35,5	13,5
2003					
Brasil	**0,0**	**14,1**	**29,0**	**35,9**	**20,9**
Nordeste	**0,0**	**15,5**	**32,4**	**35,6**	**16,5**
Maranhão	0,0	19,4	36,1	34,4	10,1
Piauí	0,0	23,9	43,3	25,9	6,9
Ceará	0,0	7,6	29,6	43,0	19,8
R. G. do Norte	0,0	19,5	24,3	36,2	20,0
Paraíba	0,0	12,8	21,7	43,6	21,9
Pernambuco	0,0	14,2	31,1	33,2	21,5
Alagoas	0,0	23,0	42,5	21,2	13,3
Sergipe	0,0	23,2	23,8	38,4	14,6
Bahia	0,0	14,1	35,8	35,8	14,2

Fonte: Censo Escolar - Inep/MEC.

GRÁFICO 75

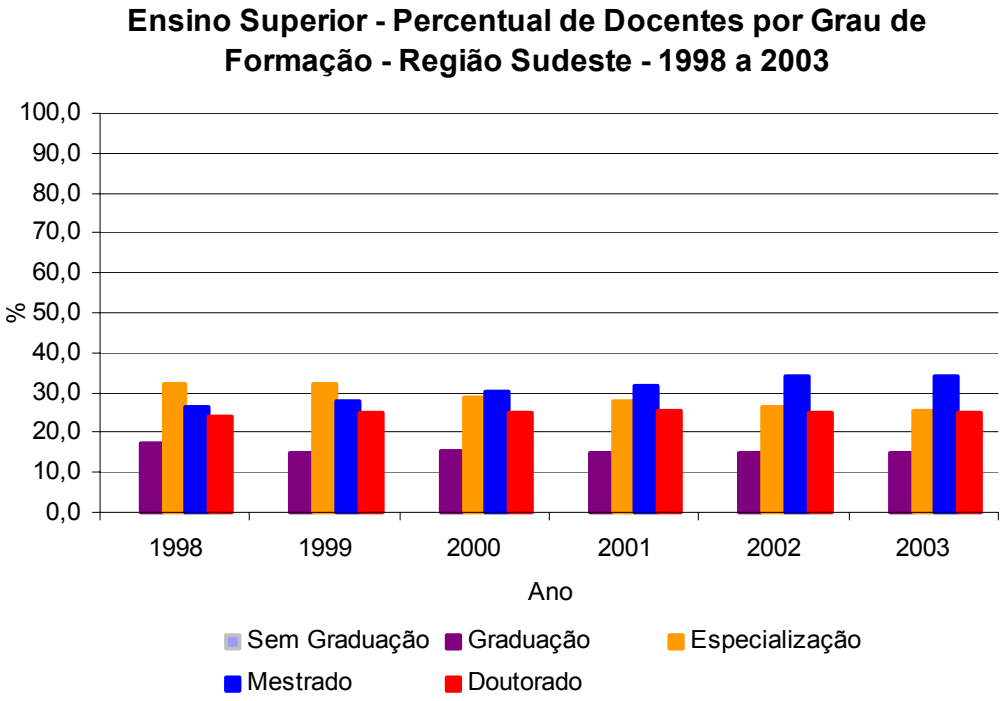

Fonte: IBGE – Pnad.

TABELA 133 - Educação superior - Percentual de Docentes por Categoria Administrativa – Região Nordeste – 1996 a 2001

Unidade Geográfica	Federal	Estadual	Municipal	Particular	Comunitária/ Filantrópica/ Confessional
1996					
Brasil	**29,2**	**18,0**	**4,2**	**48,6**	**-**
Nordeste	**51,2**	**26,8**	**1,3**	**20,7**	**-**
Maranhão	51,3	39,2	0,0	9,5	-
Piauí	74,5	19,4	0,0	6,1	-
Ceará	35,9	44,8	0,0	19,3	-
R. G. do Norte	74,3	15,6	0,0	10,2	-
Paraíba	67,8	22,9	0,0	9,3	-
Pernambuco	45,0	17,4	7,2	30,4	-
Alagoas	64,5	14,6	0,0	21,0	-
Sergipe	66,4	0,0	0,0	33,6	-
Bahia	33,8	35,3	0,0	30,9	-
1997					
Brasil	**30,2**	**16,7**	**4,1**	**49,0**	**-**
Nordeste	**53,9**	**23,7**	**1,9**	**20,4**	**-**
Maranhão	57,9	33,4	0,0	8,8	-
Piauí	72,7	21,7	0,0	5,5	-
Ceará	43,0	35,6	0,0	21,4	-
R. G. do Norte	72,3	16,1	0,0	11,7	-
Paraíba	68,2	19,8	0,0	12,0	-
Pernambuco	43,9	17,2	10,8	28,1	-
Alagoas	66,0	13,7	0,0	20,3	-
Sergipe	64,5	0,0	0,0	35,5	-
Bahia	38,9	32,4	0,0	28,6	-
1998					
Brasil	**27,6**	**18,5**	**4,5**	**49,3**	**-**
Nordeste	**49,3**	**26,4**	**1,8**	**22,5**	**-**
Maranhão	52,3	36,0	0,0	11,7	-
Piauí	60,9	27,9	0,0	11,1	-
Ceará	37,4	39,5	0,0	23,2	-
R. G. do Norte	67,9	17,5	0,0	14,6	-
Paraíba	66,3	21,9	0,0	11,8	-
Pernambuco	46,4	16,4	9,4	27,8	-
Alagoas	61,7	16,0	0,0	22,3	-
Sergipe	61,3	0,0	0,0	38,7	-
Bahia	29,8	38,8	0,0	31,4	-
1999					
Brasil	**26,9**	**16,8**	**2,9**	**21,2**	**32,3**
Nordeste	**48,6**	**25,9**	**1,8**	**10,0**	**13,7**
Maranhão	50,2	35,6	-	0,7	13,5
Piauí	58,2	28,1	-	13,7	-
Ceará	39,9	35,8	-	3,4	20,9
R. G. do Norte	64,4	16,3	-	18,5	0,8
Paraíba	61,7	24,0	-	3,9	10,4
Pernambuco	46,9	15,6	9,6	10,7	17,2
Alagoas	60,8	20,8	-	16,7	1,7
Sergipe	53,8	-	-	35,2	11,0
Bahia	34,2	35,7	-	9,9	20,2
2000					
Brasil	**25,4**	**17,1**	**2,2**	**26,0**	**29,4**
Nordeste	**45,8**	**27,0**	**1,5**	**14,2**	**11,5**
Maranhão	53,2	27,6	-	1,5	17,8
Piauí	57,3	28,1	-	14,5	-
Ceará	34,5	41,2	-	6,1	18,2
R. G. do Norte	66,2	17,1	-	16,7	-
Paraíba	61,9	22,3	-	5,8	10,0
Pernambuco	44,1	16,5	8,7	13,6	17,1
Alagoas	58,3	20,7	-	19,7	1,4
Sergipe	50,0	-	-	50,0	-
Bahia	29,4	37,2	-	20,0	13,4
2001					
Brasil	**23,5**	**15,7**	**2,1**	**29,2**	**29,5**
Nordeste	**42,7**	**25,3**	**1,6**	**18,8**	**11,6**
Maranhão	46,6	29,0	-	4,6	19,8
Piauí	47,0	35,6	-	17,4	-
Ceará	34,7	37,8	-	8,5	19,1
R. G. do Norte	60,6	15,4	-	24,0	-
Paraíba	61,8	20,9	-	6,1	11,2
Pernambuco	42,5	13,6	9,4	17,6	16,9
Alagoas	53,5	17,9	-	26,8	1,8
Sergipe	52,6	-	-	47,4	-
Bahia	26,2	33,9	-	26,5	13,4

Fonte: Censo Escolar - Inep/MEC.

GRÁFICO 76

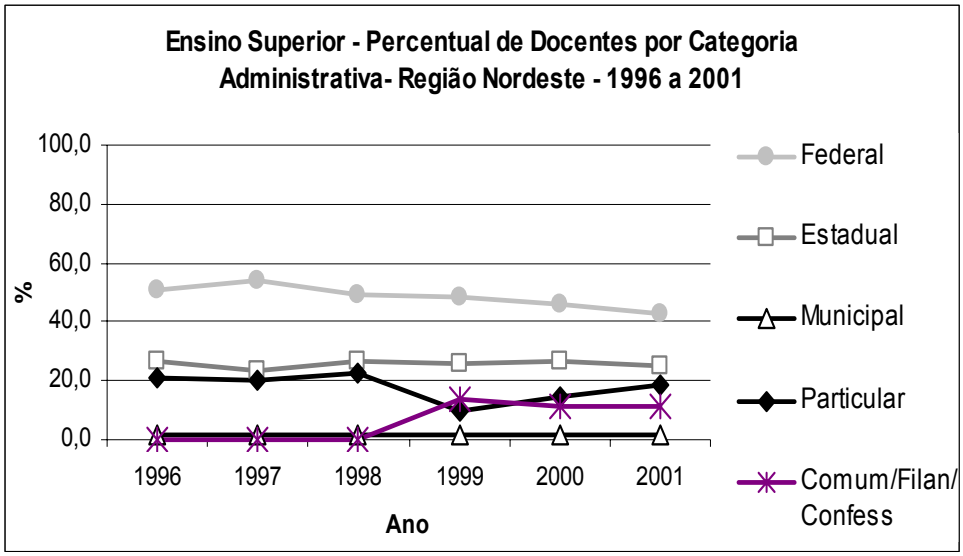

Fonte: IBGE – Pnad.

5 Educação de Jovens e Adultos

TABELA 134 – Taxa de Analfabetismo para a população de 15 anos e mais e por grupos de idade – Região Nordeste - 1996 a 1999/ 2001 a 2003

Unidade Geográfica	15 anos ou mais	15 a 19 anos	20 a 24 anos	25 a 29 anos	30 a 34 anos	35 a 39 anos	40 anos ou mais
1996							
Brasil	**14,7**	**6,0**	**7,1**	**8,1**	**9,6**	**10,8**	**24,9**
Nordeste	**28,7**	**14,1**	**16,9**	**19,1**	**22,7**	**25,5**	**45,4**
Maranhão	33,1	17,0	21,6	21,6	27,9	31,4	51,0
Piauí	34,4	22,1	20,1	24,3	22,2	31,0	53,7
Ceará	31,0	16,3	18,0	20,8	27,2	28,3	46,6
R. G. do Norte	28,4	10,8	17,2	21,9	21,7	25,6	45,3
Paraíba	31,3	15,7	19,7	19,8	25,2	26,6	47,8
Pernambuco	26,2	11,8	13,5	17,0	20,3	22,5	42,3
Alagoas	36,2	25,2	24,9	28,2	28,5	30,9	53,1
Sergipe	25,1	13,1	15,3	15,0	20,7	24,0	40,7
Bahia	24,5	9,5	13,4	15,5	18,3	21,5	41,1
1997							
Brasil	**14,7**	**5,7**	**7,1**	**8,6**	**9,8**	**10,8**	**24,8**
Nordeste	**29,4**	**13,6**	**17,2**	**21,6**	**23,6**	**25,6**	**46,0**
Maranhão	35,8	19,3	21,8	28,5	30,4	33,7	54,3
Piauí	32,7	15,3	19,2	24,3	24,8	33,0	50,1
Ceará	30,8	13,9	18,4	21,0	26,4	27,5	47,5
R. G. do Norte	27,1	13,3	14,1	18,4	20,1	26,2	43,1
Paraíba	29,7	12,7	20,0	26,2	22,5	20,3	44,8
Pernambuco	26,4	11,7	14,9	19,1	23,8	23,5	41,3
Alagoas	36,2	27,9	28,5	27,8	26,9	31,6	50,0
Sergipe	25,3	12,2	14,1	16,8	17,7	23,6	42,1
Bahia	26,9	9,7	13,5	18,9	20,4	21,9	44,6
1998							
Brasil	**13,8**	**4,8**	**6,2**	**7,7**	**9,7**	**10,4**	**23,3**
Nordeste	**27,5**	**11,6**	**14,7**	**18,7**	**23,2**	**25,5**	**43,7**
Maranhão	29,6	11,1	16,5	23,8	25,7	26,8	47,2
Piauí	34,2	16,3	18,3	23,6	27,0	30,1	52,9
Ceará	29,6	11,8	17,5	19,6	24,8	28,5	45,7
R. G. do Norte	26,6	13,5	14,8	19,2	21,6	24,1	41,1
Paraíba	28,7	12,3	16,2	19,6	24,9	24,8	43,3
Pernambuco	24,4	9,8	12,2	16,7	20,8	22,4	39,1
Alagoas	34,7	21,6	26,3	24,8	28,5	33,4	49,6
Sergipe	24,1	10,2	13,3	13,0	20,0	20,8	42,0
Bahia	24,8	9,5	10,9	15,6	21,2	23,9	41,5
1999							
Brasil	**13,3**	**4,0**	**5,9**	**7,2**	**8,9**	**10,2**	**22,8**
Nordeste	**26,6**	**9,4**	**13,9**	**17,4**	**21,3**	**24,4**	**43,6**
Maranhão	28,8	10,8	15,8	18,3	21,6	24,7	48,4
Piauí	31,6	12,1	22,3	19,0	27,0	27,9	50,5
Ceará	27,8	8,9	16,9	19,7	20,2	26,0	44,5
R. G. do Norte	25,5	7,2	12,2	19,8	22,4	27,1	40,6
Paraíba	25,9	8,4	10,9	16,6	18,5	23,5	42,7
Pernambuco	24,7	9,7	13,4	15,9	20,7	23,1	39,3
Alagoas	32,8	17,1	19,1	25,4	28,0	31,6	49,5
Sergipe	23,9	7,3	10,8	13,4	19,8	24,7	41,4
Bahia	24,7	7,8	10,7	14,9	20,3	21,7	42,4
2001							
Brasil	**12,3**	**3,2**	**5,3**	**6,8**	**8,4**	**9,6**	**21,2**
Nordeste	**24,2**	**7,2**	**12,5**	**16,4**	**19,7**	**22,5**	**40,1**
Maranhão	23,4	7,2	12,9	14,6	17,5	21,9	41,3
Piauí	29,4	9,1	18,0	23,0	25,8	27,5	45,5
Ceará	24,8	6,8	12,4	17,9	20,7	22,8	40,2
R. G. do Norte	24,2	6,0	13,7	17,3	20,0	19,7	40,3
Paraíba	27,2	8,7	15,4	20,6	22,7	21,7	43,2
Pernambuco	22,0	7,9	10,7	14,8	17,4	21,3	35,5
Alagoas	30,6	10,4	21,0	21,5	27,1	29,7	47,4
Sergipe	21,4	6,1	11,7	13,1	15,8	22,0	36,7
Bahia	22,8	6,0	9,6	13,9	18,3	21,7	39,4
2002							
Brasil	**11,8**	**2,8**	**4,6**	**6,3**	**7,8**	**8,9**	**20,4**
Nordeste	**23,4**	**6,4**	**10,8**	**15,1**	**18,6**	**21,3**	**39,7**
Maranhão	22,9	7,1	11,5	13,2	15,4	18,2	41,5
Piauí	29,6	10,0	16,0	21,0	22,7	29,5	48,5
Ceará	22,6	5,9	8,8	14,7	17,5	20,9	38,3
R. G. do Norte	22,7	6,8	11,4	15,9	17,4	20,0	37,7
Paraíba	27,1	8,0	14,9	20,2	22,6	25,1	43,0
Pernambuco	21,5	6,9	10,4	13,5	17,3	19,5	35,1
Alagoas	31,2	10,1	20,5	23,6	28,7	29,2	47,8
Sergipe	20,2	5,3	8,2	13,3	16,7	17,5	36,4
Bahia	21,7	4,0	7,7	12,7	17,7	20,3	38,9
2003							
Brasil	**11,6**	**2,6**	**4,1**	**5,8**	**7,6**	**9,1**	**19,9**
Nordeste	**23,2**	**5,9**	**10,1**	**14,0**	**18,1**	**22,1**	**39,6**
Maranhão	22,9	7,1	11,5	13,2	15,4	18,2	41,5
Piauí	29,6	10,0	16,0	21,0	22,7	29,5	48,5
Ceará	22,6	5,9	8,8	14,7	17,5	20,9	38,3
R. G. do Norte	22,7	6,8	11,4	15,9	17,4	20,0	37,7
Paraíba	27,1	8,0	14,9	20,2	22,6	25,1	43,0
Pernambuco	21,5	6,9	10,4	13,5	17,3	19,5	35,1
Alagoas	31,2	10,1	20,5	23,6	28,7	29,2	47,8
Sergipe	20,2	5,3	8,2	13,3	16,7	17,5	36,4
Bahia	21,7	4,0	7,7	12,7	17,7	20,3	38,9

Fonte: IBGE - Pnad

TABELA 135 – População de 15 anos ou mais fora da escola por grupo de anos de estudo – Região Nordeste 1996 a 1999/ 2001 a 2003

Unidade Geográfica	Total	0 a 3 anos de Estudo	4 a 7 anos de Estudo	8 a 10 anos de Estudo	11 ou mais anos de Estudo
			1996		
Brasil	**91.420.631**	**32.945.131**	**29.377.992**	**11.344.859**	**17.739.407**
Nordeste	**25.143.874**	**13.780.215**	**5.828.738**	**1.994.119**	**3.538.357**
Maranhão	2703111	1685108	478901	218695	320407
Piauí	1518222	903510	332359	108642	173711
Ceará	3795022	2141646	875421	301710	475819
R. G. do Norte	1468281	713915	382694	117763	253909
Paraíba	1938084	1055224	459890	148846	274124
Pernambuco	4329189	2031274	1199856	409521	686519
Alagoas	1495376	860962	306054	100110	228250
Sergipe	890553	449742	227625	90002	123184
Bahia	7006036	3938834	1565938	498830	1002434
			1997		
Brasil	**92.249.429**	**32.671.448**	**29.677.453**	**11.046.323**	**18.841.562**
Nordeste	**25.044.825**				
Maranhão	2704535	1635226	550873	181253	337183
Piauí	1462235	880263	308790	90017	182118
Ceará	3761511	2097784	860034	288782	514705
R. G. do Norte	1449560	697103	394512	117172	240773
Paraíba	1912818	1000614	450288	143532	318384
Pernambuco	4256806	1999482	1222599	352428	677880
Alagoas	1477507	804229	299856	114258	259164
Sergipe	918285	453506	233487	84506	146473
Bahia	7101568	4017309	1595829	461995	1026435
			1998		
Brasil	**93.289.710**	**31.765.295**	**29.595.100**	**11.745.069**	**20.163.316**
Nordeste	**25.054.289**	**13.142.064**	**5.955.105**	**1.980.432**	**3.974.431**
Maranhão	2741981	1585941	584982	181327	389731
Piauí	1465218	867326	310861	106215	180816
Ceará	3787251	2033708	889125	321008	543410
R. G. do Norte	1493998	697883	397049	123840	275226
Paraíba	1896567	948530	453514	141213	353310
Pernambuco	4296641	1936456	1201910	390048	765970
Alagoas	1483543	801624	322201	129790	229928
Sergipe	913772	442733	229347	95635	146057
Bahia	6975318	3827863	1566116	491356	1089983
			1999		
Brasil	**94.487.127**	**31.342.176**	**29.907.690**	**11.758.264**	**21.458.830**
Nordeste	**25.294.363**	**13.075.406**	**6.116.758**	**1.971.711**	**4.119.540**
Maranhão	2778565	1628610	546963	196876	406116
Piauí	1469456	857862	332108	99126	180360
Ceará	3827432	2018890	962373	300583	544871
R. G. do Norte	1493579	662056	391141	148278	292104
Paraíba	1914139	910706	476267	147160	380006
Pernambuco	4298516	1921206	1229612	369830	777868
Alagoas	1489338	785569	335793	126991	240985
Sergipe	924699	442585	233085	86090	162939
Bahia	7098639	3847922	1609416	496777	1134291
			2001		
Brasil	**100.296.973**	**31.010.415**	**30.572.765**	**13.128.371**	**25.572.671**
Nordeste	**26.282.753**	**12.798.589**	**6.504.992**	**2.261.165**	**4.716.794**
Maranhão	2860904	1482595	690664	233764	453881
Piauí	1512946	865516	322144	108778	216508
Ceará	4064927	1943027	1029893	394639	697368
R. G. do Norte	1588909	679850	437393	148409	323257
Paraíba	1951985	1023237	450084	145249	333415
Pernambuco	4568971	1936352	1276063	416864	938961
Alagoas	1533247	853900	351582	117979	209786
Sergipe	996034	435902	253138	111084	195910
Bahia	7204830	3578210	1694031	584399	1347708
			2002		
Brasil	**102.750.214**	**30.026.391**	**30.935.155**	**13.474.008**	**28.092.067**
Nordeste	**26.894.255**	**12.373.544**	**6.672.623**	**2.353.287**	**5.314.142**
Maranhão	3076742	1533169	676065	255529	576733
Piauí	1534850	815902	367366	119397	229632
Ceará	4161383	1789671	1051253	421956	832716
R. G. do Norte	1610282	643892	455921	164593	341093
Paraíba	1975592	985157	476516	155760	350679
Pernambuco	4678717	1929402	1295499	415208	1025597
Alagoas	1549772	840458	361967	129796	213438
Sergipe	1002727	433279	234690	101334	231542
Bahia	7304190	3402614	1753346	589714	1512712
			2003		
Brasil	**104.700.122**	**29.328.909**	**30.802.975**	**14.100.401**	**30.057.101**
Nordeste	**27.304.797**	**12.146.919**	**6.894.084**	**2.573.345**	**5.627.308**
Maranhão	3077071	1.503.354	689.751	270.134	609.036
Piauí	1502071	792.785	345.212	118.136	243.391
Ceará	4317657	1.819.890	1.115.359	483.032	886.174
R. G. do Norte	1652931	665.403	449.376	178.456	356.878
Paraíba	2002787	924.714	522.209	175.976	376.523
Pernambuco	4688757	1.826.476	1.300.092	458.584	1.088.084
Alagoas	1548953	803.556	379.119	130.024	234.881
Sergipe	1033276	408.290	255.663	115.270	249.223
Bahia	7481294	3.402.451	1.837.303	643.733	1.583.118

Fonte: IBGE - Pnad

TABELA 136 – Percentual da população de 15 anos ou mais fora da escola por grupo de anos de estudo – Região Nordeste - 1996 a 1999/ 2001 a 2003

Unidade Geográfica	Total	0 a 3 anos de Estudo	4 a 7 anos de Estudo	8 a 10 anos de Estudo	11 ou mais anos de Estudo
			1996		
Brasil	**100,0**	**36,0**	**32,1**	**12,4**	**19,4**
Nordeste	**100,0**	**54,8**	**23,2**	**7,9**	**14,1**
Maranhão	100,0	62,3	17,7	8,1	11,9
Piauí	100,0	59,5	21,9	7,2	11,4
Ceará	100,0	56,4	23,1	8,0	12,5
R. G. do Norte	100,0	48,6	26,1	8,0	17,3
Paraíba	100,0	54,4	23,7	7,7	14,1
Pernambuco	100,0	46,9	27,7	9,5	15,9
Alagoas	100,0	57,6	20,5	6,7	15,3
Sergipe	100,0	50,5	25,6	10,1	13,8
Bahia	100,0	56,2	22,4	7,1	14,3
			1997		
Brasil	**100,0**	**35,4**	**32,2**	**12,0**	**20,4**
Nordeste	**100,0**	**0,0**	**0,0**	**0,0**	**0,0**
Maranhão	100,0	60,5	20,4	6,7	12,5
Piauí	100,0	60,2	21,1	6,2	12,5
Ceará	100,0	55,8	22,9	7,7	13,7
R. G. do Norte	100,0	48,1	27,2	8,1	16,6
Paraíba	100,0	52,3	23,5	7,5	16,6
Pernambuco	100,0	47,0	28,7	8,3	15,9
Alagoas	100,0	54,4	20,3	7,7	17,5
Sergipe	100,0	49,4	25,4	9,2	16,0
Bahia	100,0	56,6	22,5	6,5	14,5
			1998		
Brasil	**100,0**	**34,1**	**31,7**	**12,6**	**21,6**
Nordeste	**100,0**	**52,5**	**23,8**	**7,9**	**15,9**
Maranhão	100,0	57,8	21,3	6,6	14,2
Piauí	100,0	59,2	21,2	7,2	12,3
Ceará	100,0	53,7	23,5	8,5	14,3
R. G. do Norte	100,0	46,7	26,6	8,3	18,4
Paraíba	100,0	50,0	23,9	7,4	18,6
Pernambuco	100,0	45,1	28,0	9,1	17,8
Alagoas	100,0	54,0	21,7	8,7	15,5
Sergipe	100,0	48,5	25,1	10,5	16,0
Bahia	100,0	54,9	22,5	7,0	15,6
			1999		
Brasil	**100,0**	**33,2**	**31,7**	**12,4**	**22,7**
Nordeste	**100,0**	**51,7**	**24,2**	**7,8**	**16,3**
Maranhão	100,0	58,6	19,7	7,1	14,6
Piauí	100,0	58,4	22,6	6,7	12,3
Ceará	100,0	52,7	25,1	7,9	14,2
R. G. do Norte	100,0	44,3	26,2	9,9	19,6
Paraíba	100,0	47,6	24,9	7,7	19,9
Pernambuco	100,0	44,7	28,6	8,6	18,1
Alagoas	100,0	52,7	22,5	8,5	16,2
Sergipe	100,0	47,9	25,2	9,3	17,6
Bahia	100,0	54,2	22,7	7,0	16,0
			2001		
Brasil	**100,0**	**30,9**	**30,5**	**13,1**	**25,5**
Nordeste	**100,0**	**48,7**	**24,8**	**8,6**	**17,9**
Maranhão	100,0	51,8	24,1	8,2	15,9
Piauí	100,0	57,2	21,3	7,2	14,3
Ceará	100,0	47,8	25,3	9,7	17,2
R. G. do Norte	100,0	42,8	27,5	9,3	20,3
Paraíba	100,0	52,4	23,1	7,4	17,1
Pernambuco	100,0	42,4	27,9	9,1	20,6
Alagoas	100,0	55,7	22,9	7,7	13,7
Sergipe	100,0	43,8	25,4	11,2	19,7
Bahia	100,0	49,7	23,5	8,1	18,7
			2002		
Brasil	**100,0**	**29,2**	**30,1**	**13,1**	**27,3**
Nordeste	**100,0**	**46,0**	**24,8**	**8,8**	**19,8**
Maranhão	100,0	49,8	22,0	8,3	18,7
Piauí	100,0	53,2	23,9	7,8	15,0
Ceará	100,0	43,0	25,3	10,1	20,0
R. G. do Norte	100,0	40,0	28,3	10,2	21,2
Paraíba	100,0	49,9	24,1	7,9	17,8
Pernambuco	100,0	41,2	27,7	8,9	21,9
Alagoas	100,0	54,2	23,4	8,4	13,8
Sergipe	100,0	43,2	23,4	10,1	23,1
Bahia	100,0	46,6	24,0	8,1	20,7
			2003		
Brasil	**100,0**	**28,0**	**29,4**	**13,5**	**28,7**
Nordeste	**100,0**	**44,5**	**25,2**	**9,4**	**20,6**
Maranhão	100,0	48,9	22,4	8,8	19,8
Piauí	100,0	52,8	23,0	7,9	16,2
Ceará	100,0	42,1	25,8	11,2	20,5
R. G. do Norte	100,0	40,3	27,2	10,8	21,6
Paraíba	100,0	46,2	26,1	8,8	18,8
Pernambuco	100,0	39,0	27,7	9,8	23,2
Alagoas	100,0	51,9	24,5	8,4	15,2
Sergipe	100,0	39,5	24,7	11,2	24,1
Bahia	100,0	45,5	24,6	8,6	21,2

Fonte: IBGE - Pnad

GRÁFICO 77

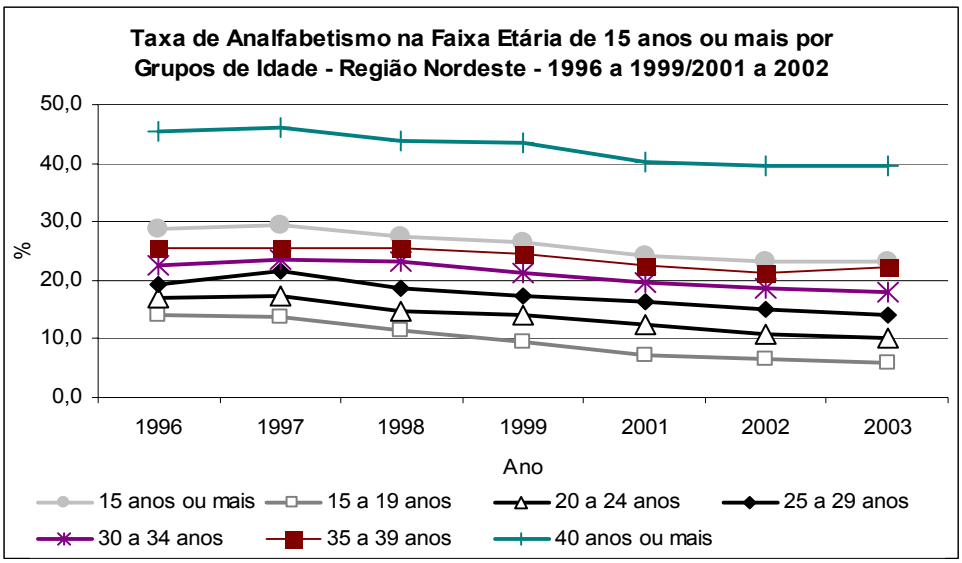

Fonte: IBGE – Pnad.

GRÁFICO 78

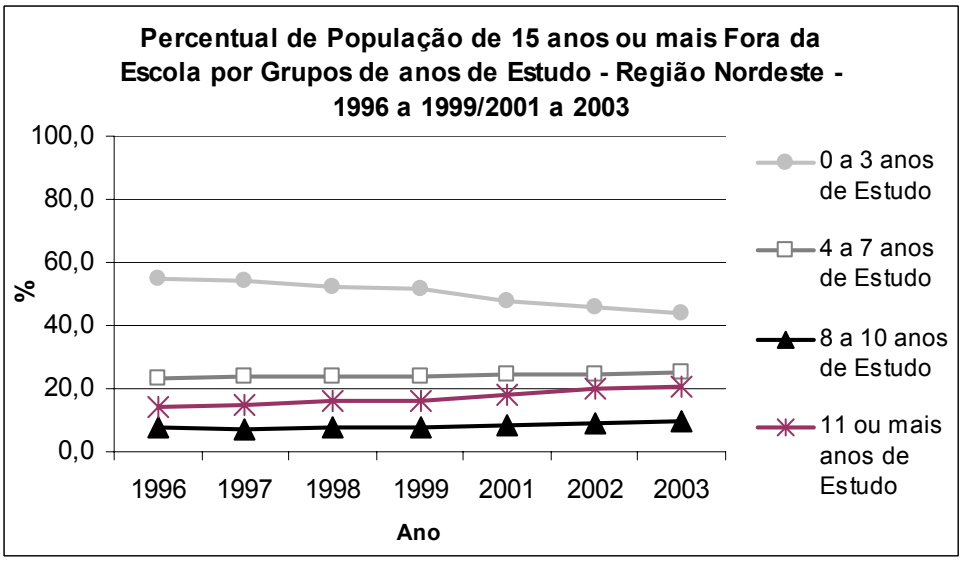

Fonte: IBGE – Pnad.

TABELA 137- Educação de Jovens e Adultos - Matrícula Total por dependência administrativa - Região Nordeste - 1999 a 2003.

Unidade Geográfica	Total	Federal	Estadual	Municipal	Particular
			1999		
Brasil	**3.071.906**	**1.978**	**1.871.620**	**823.543**	**374.765**
Nordeste	**651.030**	**512**	**342.690**	**272.414**	**35.414**
Maranhão	73.743	255	35.226	33.412	4.850
Piauí	33.869		26.909	4.650	2.310
Ceará	158.328		63.542	83.165	11.621
R. G. do Norte	79.990	90	55.454	22.053	2.393
Paraíba	61.152		43.407	16.595	1.150
Pernambuco	145.579	153	64.634	75.553	5.239
Alagoas	46.697		25.756	18.652	2.289
Sergipe	41.955	14	27.762	13.896	283
Bahia	9.717			4.438	5.279
			2000		
Brasil	**1.693.786**	**5.552**	**975.333**	**529.402**	**183.499**
Nordeste	**369.494**	**631**	**158.668**	**188.354**	**21.841**
Maranhão	39.875	185	13.060	22.915	3.715
Piauí	13.641		8.886	2.967	1.788
Ceará	129.948		45.633	80.296	4.019
R. G. do Norte	36.251	368	21.574	12.345	1.964
Paraíba	36.156		24.859	10.455	842
Pernambuco	68.953	62	24.791	38.737	5.363
Alagoas	21.003		9.623	9.543	1.837
Sergipe	17.015	16	10.242	6.316	441
Bahia	6.652			4.780	1.872
			2001		
Brasil	**3.777.989**	**5.490**	**2.004.321**	**1.416.117**	**352.061**
Nordeste	**1.119.142**	**384**	**415.652**	**652.353**	**50.753**
Maranhão	136.874		33.917	95.495	7.462
Piauí	84.756		22.815	59.081	2.860
Ceará	300.353		119.191	171.282	9.880
R. G. do Norte	116.399	314	58.181	51.020	6.884
Paraíba	75.241		35.059	38.419	1.763
Pernambuco	196.905	70	66.125	120.621	10.089
Alagoas	87.093		33.594	49.721	3.778
Sergipe	51.116		28.218	21.326	1.572
Bahia	70.405		18.552	45.388	6.465
			2002		
Brasil	**3.779.593**	**3.327**	**1.759.487**	**1.700.862**	**315.917**
Nordeste	**1.364.357**	**350**	**459.290**	**850.160**	**54.557**
Maranhão	183.754		38.566	138.164	7.024
Piauí	117.935		28.571	86.693	2.671
Ceará	296.507		118.610	168.728	9.169
R. G. do Norte	131.361	324	57.882	65.100	8.055
Paraíba	107.497		50.002	55.735	1.760
Pernambuco	242.116	26	72.649	157.159	12.282
Alagoas	98.824		36.360	58.714	3.750
Sergipe	63.612		31.418	30.401	1.793
Bahia	122.751		25.232	89.466	8.053
			2003		
Brasil	**4.403.436**	**1.284**	**2.166.915**	**1.953.280**	**281.957**
Nordeste	**1.813.070**	**293**	**715.011**	**1.047.096**	**50.670**
Maranhão	291.919		51.364	232.402	8.153
Piauí	152.741		55.002	94.076	3.663
Ceará	330.673		131.010	192.929	6.734
R. G. do Norte	136.209	293	56.761	72.401	6.754
Paraíba	139.331		61.484	75.791	2.056
Pernambuco	260.890		80.424	169.960	10.506
Alagoas	102.888		34.065	64.707	4.116
Sergipe	69.449		34.234	34.058	1.157
Bahia	328.970		210.667	110.772	7.531

Fonte: Censo Escolar - Inep/MEC.

TABELA 138 – Educação de Jovens e Adultos – Percentual de Matrículas Total por Dependência Administrativa - Região Nordeste - 1999 a 2003.

Unidade Geográfica	Total	Federal	Estadual	Municipal	Particular
			1999		
Brasil	**100,0**	**0,1**	**60,9**	**26,8**	**12,2**
Nordeste	**100,0**	**0,1**	**52,6**	**41,8**	**5,4**
Maranhão	100,0	0,3	47,8	45,3	6,6
Piauí	100,0	0,0	79,5	13,7	6,8
Ceará	100,0	0,0	40,1	52,5	7,3
R. G. do Norte	100,0	0,1	69,3	27,6	3,0
Paraíba	100,0	0,0	71,0	27,1	1,9
Pernambuco	100,0	0,1	44,4	51,9	3,6
Alagoas	100,0	0,0	55,2	39,9	4,9
Sergipe	100,0	0,0	66,2	33,1	0,7
Bahia	100,0	0,0	0,0	45,7	54,3
			2000		
Brasil	**100,0**	**0,3**	**57,6**	**31,3**	**10,8**
Nordeste	**100,0**	**0,2**	**42,9**	**51,0**	**5,9**
Maranhão	100,0	0,5	32,8	57,5	9,3
Piauí	100,0	0,0	65,1	21,8	13,1
Ceará	100,0	0,0	35,1	61,8	3,1
R. G. do Norte	100,0	1,0	59,5	34,1	5,4
Paraíba	100,0	0,0	68,8	28,9	2,3
Pernambuco	100,0	0,1	36,0	56,2	7,8
Alagoas	100,0	0,0	45,8	45,4	8,7
Sergipe	100,0	0,1	60,2	37,1	2,6
Bahia	100,0	0,0	0,0	71,9	28,1
			2001		
Brasil	**100,0**	**0,1**	**53,1**	**37,5**	**9,3**
Nordeste	**100,0**	**0,0**	**37,1**	**58,3**	**4,5**
Maranhão	100,0	0,0	24,8	69,8	5,5
Piauí	100,0	0,0	26,9	69,7	3,4
Ceará	100,0	0,0	39,7	57,0	3,3
R. G. do Norte	100,0	0,3	50,0	43,8	5,9
Paraíba	100,0	0,0	46,6	51,1	2,3
Pernambuco	100,0	0,0	33,6	61,3	5,1
Alagoas	100,0	0,0	38,6	57,1	4,3
Sergipe	100,0	0,0	55,2	41,7	3,1
Bahia	100,0	0,0	26,4	64,5	9,2
			2002		
Brasil	**100,0**	**0,1**	**46,6**	**45,0**	**8,4**
Nordeste	**100,0**	**0,0**	**33,7**	**62,3**	**4,0**
Maranhão	100,0	0,0	21,0	75,2	3,8
Piauí	100,0	0,0	24,2	73,5	2,3
Ceará	100,0	0,0	40,0	56,9	3,1
R. G. do Norte	100,0	0,2	44,1	49,6	6,1
Paraíba	100,0	0,0	46,5	51,8	1,6
Pernambuco	100,0	0,0	30,0	64,9	5,1
Alagoas	100,0	0,0	36,8	59,4	3,8
Sergipe	100,0	0,0	49,4	47,8	2,8
Bahia	100,0	0,0	20,6	72,9	6,6
			2003		
Brasil	**100,0**	**0,0**	**49,2**	**44,4**	**6,4**
Nordeste	**100,0**	**0,0**	**39,4**	**57,8**	**2,8**
Maranhão	100,0	0,0	17,6	79,6	2,8
Piauí	100,0	0,0	36,0	61,6	2,4
Ceará	100,0	0,0	39,6	58,3	2,0
R. G. do Norte	100,0	0,2	41,7	53,2	5,0
Paraíba	100,0	0,0	44,1	54,4	1,5
Pernambuco	100,0	0,0	30,8	65,1	4,0
Alagoas	100,0	0,0	33,1	62,9	4,0
Sergipe	100,0	0,0	49,3	49,0	1,7
Bahia	100,0	0,0	64,0	33,7	2,3

Fonte: Censo Escolar - Inep/MEC.

TABELA 139: Educação de Jovens e Adultos - Matrícula no Ensino Fundamental por Dependência Administrativa - Região Nordeste - 1999 a 2003.

Unidade Geográfica	Total	Federal	Estadual	Municipal	Particular
			1999		
Brasil	**2.112.214**	**690**	**1.280.635**	**696.756**	**134.133**
Nordeste	**492.649**	**174**	**272.092**	**204.647**	**15.736**
Maranhão	62.611	0	31.188	28.883	2.540
Piauí	28.187	0	23.379	3.849	959
Ceará	96.811	0	42.842	49.159	4.810
R. G. do Norte	67.592	40	48.721	17.752	1.079
Paraíba	33.753	0	25.824	7.022	907
Pernambuco	127.278	134	57.667	67.037	2.440
Alagoas	36.295	0	20.240	15.148	907
Sergipe	34.559	0	22.231	12.196	132
Bahia	5.563	0	0	3.601	1.962
			2000		
Brasil	**1.056.747**	**4.850**	**560.302**	**430.781**	**60.814**
Nordeste	**240.834**	**418**	**103.392**	**127.191**	**9.833**
Maranhão	30.768	19	10.512	18.252	1.985
Piauí	10.552	0	7.100	2.788	664
Ceará	63.362	0	18.871	43.461	1.030
R. G. do Norte	29.658	337	18.208	9.731	1.382
Paraíba	18.274	0	12.310	5.448	516
Pernambuco	55.938	62	21.259	32.224	2.393
Alagoas	15.052	0	7.685	6.646	721
Sergipe	12.562	0	7.447	4.754	361
Bahia	4.668	0	0	3.887	781
			2001		
Brasil	**2.636.888**	**4.885**	**1.238.989**	**1.267.740**	**125.274**
Nordeste	**854.474**	**176**	**268.546**	**563.248**	**22.504**
Maranhão	120.258	0	31.039	84.956	4.263
Piauí	80.507	0	22.646	56.829	1.032
Ceará	150.741	0	24.924	123.181	2.636
R. G. do Norte	103.903	106	52.298	48.345	3.154
Paraíba	62.925	0	27.800	33.774	1.351
Pernambuco	173.129	70	58.256	110.433	4.370
Alagoas	77.762	0	29.053	46.663	2.046
Sergipe	41.473	0	22.447	18.068	958
Bahia	43.776	0	83	40.999	2.694
			2002		
Brasil	**2.788.113**	**2.733**	**1.098.825**	**1.587.905**	**98.650**
Nordeste	**1.118.921**	**131**	**304.211**	**791.256**	**23.323**
Maranhão	168.621	0	35.906	128.656	4.059
Piauí	113.655	0	28.477	83.974	1.204
Ceará	184.910	0	27.357	154.999	2.554
R. G. do Norte	116.697	105	51.005	62.102	3.485
Paraíba	93.677	0	41.559	50.856	1.262
Pernambuco	213.232	26	63.351	144.669	5.186
Alagoas	91.191	0	33.357	55.939	1.895
Sergipe	52.541	0	22.895	28.966	680
Bahia	84.397	0	304	81.095	2.998
			2003		
Brasil	**3.315.887**	**909**	**1.387.505**	**1.846.964**	**80.509**
Nordeste	**1.559.240**	**155**	**546.001**	**992.462**	**20.622**
Maranhão	272.536	0	44.715	223.932	3.889
Piauí	149.219	0	54.772	92.661	1.786
Ceará	210.921	0	30.110	179.046	1.765
R. G. do Norte	126.142	155	53.803	69.692	2.492
Paraíba	118.823	0	49.285	68.399	1.139
Pernambuco	236.913	0	72.096	160.586	4.231
Alagoas	94.615	0	31.287	61.235	2.093
Sergipe	57.999	0	24.585	32.864	550
Bahia	292.072	0	185.348	104.047	2.677

Fonte: Censo Escolar - Inep/MEC.

TABELA 140 - Educação de Jovens e Adultos - Percentual de Matrículas no Ensino Fundamental por Dependência Administrativa - Região Nordeste - 1999 a 2003.

Unidade Geográfica	Total	Federal	Estadual	Municipal	Particular
			1999		
Brasil	**100,0**	**0,0**	**60,6**	**33,0**	**6,4**
Nordeste	**100,0**	**0,0**	**55,2**	**41,5**	**3,2**
Maranhão	100,0	0,0	49,8	46,1	4,1
Piauí	100,0	0,0	82,9	13,7	3,4
Ceará	100,0	0,0	44,3	50,8	5,0
R. G. do Norte	100,0	0,1	72,1	26,3	1,6
Paraíba	100,0	0,0	76,5	20,8	2,7
Pernambuco	100,0	0,1	45,3	52,7	1,9
Alagoas	100,0	0,0	55,8	41,7	2,5
Sergipe	100,0	0,0	64,3	35,3	0,4
Bahia	100,0	0,0	0,0	64,7	35,3
			2000		
Brasil	**100,0**	**0,5**	**53,0**	**40,8**	**5,8**
Nordeste	**100,0**	**0,2**	**42,9**	**52,8**	**4,1**
Maranhão	100,0	0,1	34,2	59,3	6,5
Piauí	100,0	0,0	67,3	26,4	6,3
Ceará	100,0	0,0	29,8	68,6	1,6
R. G. do Norte	100,0	1,1	61,4	32,8	4,7
Paraíba	100,0	0,0	67,4	29,8	2,8
Pernambuco	100,0	0,1	38,0	57,6	4,3
Alagoas	100,0	0,0	51,1	44,2	4,8
Sergipe	100,0	0,0	59,3	37,8	2,9
Bahia	100,0	0,0	0,0	83,3	16,7
			2001		
Brasil	**100,0**	**0,2**	**47,0**	**48,1**	**4,8**
Nordeste	**100,0**	**0,0**	**31,4**	**65,9**	**2,6**
Maranhão	100,0	0,0	25,8	70,6	3,5
Piauí	100,0	0,0	28,1	70,6	1,3
Ceará	100,0	0,0	16,5	81,7	1,7
R. G. do Norte	100,0	0,1	50,3	46,5	3,0
Paraíba	100,0	0,0	44,2	53,7	2,1
Pernambuco	100,0	0,0	33,6	63,8	2,5
Alagoas	100,0	0,0	37,4	60,0	2,6
Sergipe	100,0	0,0	54,1	43,6	2,3
Bahia	100,0	0,0	0,2	93,7	6,2
			2002		
Brasil	**100,0**	**0,1**	**39,4**	**57,0**	**3,5**
Nordeste	**100,0**	**0,0**	**27,2**	**70,7**	**2,1**
Maranhão	100,0	0,0	21,3	76,3	2,4
Piauí	100,0	0,0	25,1	73,9	1,1
Ceará	100,0	0,0	14,8	83,8	1,4
R. G. do Norte	100,0	0,1	43,7	53,2	3,0
Paraíba	100,0	0,0	44,4	54,3	1,3
Pernambuco	100,0	0,0	29,7	67,8	2,4
Alagoas	100,0	0,0	36,6	61,3	2,1
Sergipe	100,0	0,0	43,6	55,1	1,3
Bahia	100,0	0,0	0,4	96,1	3,6
			2003		
Brasil	**100,0**	**0,0**	**41,8**	**55,7**	**2,4**
Nordeste	**100,0**	**0,0**	**35,0**	**63,7**	**1,3**
Maranhão	100,0	0,0	16,4	82,2	1,4
Piauí	100,0	0,0	36,7	62,1	1,2
Ceará	100,0	0,0	14,3	84,9	0,8
R. G. do Norte	100,0	0,1	42,7	55,2	2,0
Paraíba	100,0	0,0	41,5	57,6	1,0
Pernambuco	100,0	0,0	30,4	67,8	1,8
Alagoas	100,0	0,0	33,1	64,7	2,2
Sergipe	100,0	0,0	42,4	56,7	0,9
Bahia	100,0	0,0	63,5	35,6	0,9

Fonte: Censo Escolar - Inep/MEC.

TABELA 141 – Educação de Jovens e Adultos – Matrícula de 1ª a 4ª série por Dependência Administrativa - Região Nordeste - 1999 a 2003.

Unidade Geográfica	Total	Federal	Estadual	Municipal	Particular
		1999			
Brasil	**817.081**	**259**	**371.087**	**414.744**	**30.991**
Nordeste	**306.177**	**174**	**140.575**	**161.758**	**3.670**
Maranhão	33.997		12.615	20.651	731
Piauí	14.834		13.836	998	
Ceará	62.083		25.315	35.944	824
R. G. do Norte	36.811	40	22.689	13.711	371
Paraíba	15.211		9.458	5.338	415
Pernambuco	93.569	134	32.476	60.375	584
Alagoas	30.829		16.290	14.218	321
Sergipe	15.070		7.896	7.174	
Bahia	3.773			3.349	424
		2000			
Brasil	**449.379**	**269**	**158.996**	**281.896**	**8.218**
Nordeste	**158.327**	**269**	**50.444**	**104.793**	**2.821**
Maranhão	18.296		4.082	13.819	395
Piauí	3.838		2.094	1.627	117
Ceará	47.736		10.824	36.753	159
R. G. do Norte	17.519	207	8.640	8.033	639
Paraíba	8.519		4.154	4.170	195
Pernambuco	40.524	62	11.952	27.991	519
Alagoas	11.784		5.704	5.679	401
Sergipe	6.199		2.994	3.044	161
Bahia	3.912			3.677	235
		2001			
Brasil	**1.151.429**	**181**	**315.377**	**817.009**	**18.862**
Nordeste	**610.324**	**107**	**135.103**	**469.951**	**5.163**
Maranhão	74.010		10.914	62.312	784
Piauí	52.292		9.343	42.788	161
Ceará	135.633		20.287	114.794	552
R. G. do Norte	53.417	37	21.517	31.013	850
Paraíba	47.132		16.877	29.858	397
Pernambuco	121.910	70	25.726	95.684	430
Alagoas	69.594		23.829	44.853	912
Sergipe	19.623		6.610	12.664	349
Bahia	36.713			35.985	728
		2002			
Brasil	**1.353.463**	**113**	**298.309**	**1.036.313**	**18.728**
Nordeste	**784.204**	**61**	**139.403**	**638.808**	**5.932**
Maranhão	105.275		10.495	93.155	1.625
Piauí	69.230		9.971	58.984	275
Ceará	170.917		22.200	148.123	594
R. G. do Norte	60.662	35	20.270	39.148	1.209
Paraíba	65.508		21.488	43.562	458
Pernambuco	141.997	26	25.131	116.509	331
Alagoas	77.574		23.825	53.210	539
Sergipe	25.125		6.023	19.019	83
Bahia	67.916			67.098	818
		2003			
Brasil	**1.551.018**	**98**	**352.490**	**1.180.243**	**18.187**
Nordeste	**971.770**	**98**	**192.172**	**773.742**	**5.758**
Maranhão	183.415		10.413	171.177	1.825
Piauí	76.133		17.079	58.619	435
Ceará	183.874		20.054	163.294	526
R. G. do Norte	63.697	98	20.852	42.002	745
Paraíba	82.309		24.619	57.300	390
Pernambuco	150.753		26.275	123.983	495
Alagoas	77.500		21.095	55.851	554
Sergipe	26.208		5.674	20.418	116
Bahia	127.881		46.111	81.098	672

Fonte: Censo Escolar - Inep/MEC.

TABELA 142- Educação de Jovens e Adultos – Percentual de Matrículas de 1ª a 4ª série por Dependência Administrativa – Região Nordeste - 1999 a 2003

Unidade Geográfica	Total	Federal	Estadual	Municipal	Particular
			1999		
Brasil	**100,0**	**0,0**	**45,4**	**50,8**	**3,8**
Nordeste	**100,0**	**0,1**	**45,9**	**52,8**	**1,2**
Maranhão	100,0	0,0	37,1	60,7	2,2
Piauí	100,0	-	93,3	6,7	0,0
Ceará	100,0	-	40,8	57,9	1,3
R. G. do Norte	100,0	-	61,6	37,2	1,0
Paraíba	100,0	-	62,2	35,1	2,7
Pernambuco	100,0	0,1	34,7	64,5	0,6
Alagoas	100,0	0,0	52,8	46,1	1,0
Sergipe	100,0	-	52,4	47,6	0,0
Bahia	100,0	0,0	0,0	88,8	11,2
			2000		
Brasil	**100,0**	**0,1**	**35,4**	**62,7**	**1,8**
Nordeste	**100,0**	**0,2**	**31,9**	**66,2**	**1,8**
Maranhão	100,0	0,0	22,3	75,5	2,2
Piauí	100,0	-	54,6	42,4	3,0
Ceará	100,0	-	22,7	77,0	0,3
R. G. do Norte	100,0	-	49,3	45,9	3,6
Paraíba	100,0	-	48,8	48,9	2,3
Pernambuco	100,0	0,2	29,5	69,1	1,3
Alagoas	100,0	-	48,4	48,2	3,4
Sergipe	100,0	-	48,3	49,1	2,6
Bahia	100,0	0,0	0,0	94,0	6,0
			2001		
Brasil	**100,0**	**0,0**	**27,4**	**71,0**	**1,6**
Nordeste	**100,0**	**0,0**	**22,1**	**77,0**	**0,8**
Maranhão	100,0	0,0	14,7	84,2	1,1
Piauí	100,0	-	17,9	81,8	0,3
Ceará	100,0	-	15,0	84,6	0,4
R. G. do Norte	100,0	-	40,3	58,1	1,6
Paraíba	100,0	-	35,8	63,3	0,8
Pernambuco	100,0	0,1	21,1	78,5	0,4
Alagoas	100,0	-	34,2	64,4	1,3
Sergipe	100,0	-	33,7	64,5	1,8
Bahia	100,0	-	0,0	98,0	2,0
			2002		
Brasil	**100,0**	**0,0**	**22,0**	**76,6**	**1,4**
Nordeste	**100,0**	**0,0**	**17,8**	**81,5**	**0,8**
Maranhão	100,0	0,0	10,0	88,5	1,5
Piauí	100,0	-	14,4	85,2	0,4
Ceará	100,0	-	13,0	86,7	0,3
R. G. do Norte	100,0	-	33,4	64,5	2,0
Paraíba	100,0	-	32,8	66,5	0,7
Pernambuco	100,0	0,0	17,7	82,1	0,2
Alagoas	100,0	-	30,7	68,6	0,7
Sergipe	100,0	-	24,0	75,7	0,3
Bahia	100,0	-	0,0	98,8	1,2
			2003		
Brasil	**100,0**	**0,0**	**22,7**	**76,1**	**1,2**
Nordeste	**100,0**	**0,0**	**19,8**	**79,6**	**0,6**
Maranhão	100,0	0,0	5,7	93,3	1,0
Piauí	100,0	-	22,4	77,0	0,6
Ceará	100,0	-	10,9	88,8	0,3
R. G. do Norte	100,0	-	32,7	65,9	1,2
Paraíba	100,0	-	29,9	69,6	0,5
Pernambuco	100,0	0,0	17,4	82,2	0,3
Alagoas	100,0	-	27,2	72,1	0,7
Sergipe	100,0	-	21,6	77,9	0,4
Bahia	100,0	-	36,1	63,4	0,5

Fonte: Censo Escolar - Inep/MEC.

TABELA 143 - Educação de Jovens e Adultos – Matrícula de 5ª a 8ª série por Dependência Administrativa - Região Nordeste - 1999 a 2003.

Unidade Geográfica	Total	Federal	Estadual	Municipal	Particular
			1999		
Brasil	**1.295.133**	**431**	**909.548**	**282.012**	**103.142**
Nordeste	**186.472**		**131.517**	**42.889**	**12.066**
Maranhão	28.614		18.573	8.232	1.809
Piauí	13.353		9.543	2.851	959
Ceará	34.728		17.527	13.215	3.986
R. G. do Norte	30.781		26.032	4.041	708
Paraíba	18.542		16.366	1.684	492
Pernambuco	33.709		25.191	6.662	1.856
Alagoas	5.466		3.950	930	586
Sergipe	19.489		14.335	5.022	132
Bahia	1.790			252	1.538
			2000		
Brasil	**607.368**	**4.581**	**401.306**	**148.885**	**52.596**
Nordeste	**82.507**	**149**	**52.948**	**22.398**	**7.012**
Maranhão	12.472	19	6.430	4.433	1.590
Piauí	6.714		5.006	1.161	547
Ceará	15.626		8.047	6.708	871
R. G. do Norte	12.139	130	9.568	1.698	743
Paraíba	9.755		8.156	1.278	321
Pernambuco	15.414		9.307	4.233	1.874
Alagoas	3.268		1.981	967	320
Sergipe	6.363		4.453	1.710	200
Bahia	756			210	546
			2001		
Brasil	**1.485.459**	**4.704**	**923.612**	**450.731**	**106.412**
Nordeste	**244.150**	**69**	**133.443**	**93.297**	**17.341**
Maranhão	46.248		20.125	22.644	3.479
Piauí	28.215		13.303	14.041	871
Ceará	15.108		4.637	8.387	2.084
R. G. do Norte	50.486	69	30.781	17.332	2.304
Paraíba	15.793		10.923	3.916	954
Pernambuco	51.219		32.530	14.749	3.940
Alagoas	8.168		5.224	1.810	1.134
Sergipe	21.850		15.837	5.404	609
Bahia	7.063		83	5.014	1.966
			2002		
Brasil	**1.434.650**	**2.620**	**800.516**	**551.592**	**79.922**
Nordeste	**334.717**	**70**	**164.808**	**152.448**	**17.391**
Maranhão	63.346		25.411	35.501	2.434
Piauí	44.425		18.506	24.990	929
Ceará	13.993		5.157	6.876	1.960
R. G. do Norte	56.035	70	30.735	22.954	2.276
Paraíba	28.169		20.071	7.294	804
Pernambuco	71.235		38.220	28.160	4.855
Alagoas	13.617		9.532	2.729	1.356
Sergipe	27.416		16.872	9.947	597
Bahia	16.481		304	13.997	2.180
			2003		
Brasil	**1.764.869**	**811**	**1.035.015**	**666.721**	**62.322**
Nordeste	**587.470**	**57**	**353.829**	**218.720**	**14.864**
Maranhão	89.121		34.302	52.755	2.064
Piauí	73.086		37.693	34.042	1.351
Ceará	27.047		10.056	15.752	1.239
R. G. do Norte	62.445	57	32.951	27.690	1.747
Paraíba	36.514		24.666	11.099	749
Pernambuco	86.160		45.821	36.603	3.736
Alagoas	17.115		10.192	5.384	1.539
Sergipe	31.791		18.911	12.446	434
Bahia	164.191		139.237	22.949	2.005

Fonte: Censo Escolar - Inep/MEC.

TABELA 144- Educação de Jovens e Adultos – Percentual de Matrículas de 5ª a 8ª série por Dependência Administrativa – Região Nordeste - 1999 a 2003

Unidade Geográfica	Total	Federal	Estadual	Municipal	Particular
			1999		
Brasil	**100,0**	**0,0**	**70,2**	**21,8**	**8,0**
Nordeste	**100,0**	**0,0**	**70,5**	**23,0**	**6,5**
Maranhão	100,0	0,0	64,9	28,8	6,3
Piauí	100,0	0,0	71,5	21,4	7,2
Ceará	100,0	0,0	50,5	38,1	11,5
R. G. do Norte	100,0	0,0	84,6	13,1	2,3
Paraíba	100,0	0,0	88,3	9,1	2,7
Pernambuco	100,0	0,0	74,7	19,8	5,5
Alagoas	100,0	0,0	72,3	17,0	10,7
Sergipe	100,0	0,0	73,6	25,8	0,7
Bahia	100,0	0,0	0,0	14,1	85,9
			2000		
Brasil	**100,0**	**0,8**	**66,1**	**24,5**	**8,7**
Nordeste	**100,0**	**0,2**	**64,2**	**27,1**	**8,5**
Maranhão	100,0	0,2	51,6	35,5	12,7
Piauí	100,0	0,0	74,6	17,3	8,1
Ceará	100,0	0,0	51,5	42,9	5,6
R. G. do Norte	100,0	1,1	78,8	14,0	6,1
Paraíba	100,0	0,0	83,6	13,1	3,3
Pernambuco	100,0	0,0	60,4	27,5	12,2
Alagoas	100,0	0,0	60,6	29,6	9,8
Sergipe	100,0	0,0	70,0	26,9	3,1
Bahia	100,0	0,0	0,0	27,8	72,2
			2001		
Brasil	**100,0**	**0,3**	**62,2**	**30,3**	**7,2**
Nordeste	**100,0**	**0,0**	**54,7**	**38,2**	**7,1**
Maranhão	100,0	0,0	43,5	49,0	7,5
Piauí	100,0	0,0	47,1	49,8	3,1
Ceará	100,0	0,0	30,7	55,5	13,8
R. G. do Norte	100,0	0,1	61,0	34,3	4,6
Paraíba	100,0	0,0	69,2	24,8	6,0
Pernambuco	100,0	0,0	63,5	28,8	7,7
Alagoas	100,0	0,0	64,0	22,2	13,9
Sergipe	100,0	0,0	72,5	24,7	2,8
Bahia	100,0	0,0	1,2	71,0	27,8
			2002		
Brasil	**100,0**	**0,2**	**55,8**	**38,4**	**5,6**
Nordeste	**100,0**	**0,0**	**49,2**	**45,5**	**5,2**
Maranhão	100,0	0,0	40,1	56,0	3,8
Piauí	100,0	0,0	41,7	56,3	2,1
Ceará	100,0	0,0	36,9	49,1	14,0
R. G. do Norte	100,0	0,1	54,8	41,0	4,1
Paraíba	100,0	0,0	71,3	25,9	2,9
Pernambuco	100,0	0,0	53,7	39,5	6,8
Alagoas	100,0	0,0	70,0	20,0	10,0
Sergipe	100,0	0,0	61,5	36,3	2,2
Bahia	100,0	0,0	1,8	84,9	13,2
			2003		
Brasil	**100,0**	**0,0**	**58,6**	**37,8**	**3,5**
Nordeste	**100,0**	**0,0**	**60,2**	**37,2**	**2,5**
Maranhão	100,0	0,0	38,5	59,2	2,3
Piauí	100,0	0,0	51,6	46,6	1,8
Ceará	100,0	0,0	37,2	58,2	4,6
R. G. do Norte	100,0	0,1	52,8	44,3	2,8
Paraíba	100,0	0,0	67,6	30,4	2,1
Pernambuco	100,0	0,0	53,2	42,5	4,3
Alagoas	100,0	0,0	59,6	31,5	9,0
Sergipe	100,0	0,0	59,5	39,1	1,4
Bahia	100,0	0,0	84,8	14,0	1,2

Fonte: Censo Escolar - Inep/MEC.

TABELA 145 - Educação de Jovens e Adultos – Matrícula no Ensino Médio por Dependência Administrativa - Região Nordeste - 1999 a 2003.

Unidade Geográfica	Total	Federal	Estadual	Municipal	Particular
			1999		
Brasil	**797.901**	**1.140**	**532.052**	**47.261**	**217.448**
Nordeste	**86.119**	**269**	**50.259**	**18.797**	**16.794**
Maranhão	3.991	255	1.305	266	2.165
Piauí	4.355		2.757	247	1.351
Ceará	33.203		17.364	9.484	6.355
R. G. do Norte	6.654		5.774	65	815
Paraíba	22.149		14.440	7.664	45
Pernambuco	6.341		3.209	720	2.412
Alagoas	2.131		1.226		905
Sergipe	4.544	14	4.184	306	40
Bahia	2.751			45	2.706
			2000		
Brasil	**520.958**	**639**	**377.126**	**29.219**	**113.974**
Nordeste	**69.078**	**182**	**47.328**	**11.376**	**10.192**
Maranhão	2.889	166	1.331	88	1.304
Piauí	2.741		1.619	69	1.053
Ceará	33.483		24.879	5.948	2.656
R. G. do Norte	3.557		3.074	1	482
Paraíba	15.536		11.237	4.119	180
Pernambuco	5.543		2.095	623	2.825
Alagoas	1.554		780	25	749
Sergipe	2.780	16	2.313	416	35
Bahia	995			87	908
			2001		
Brasil	**987.376**	**566**	**734.864**	**29.248**	**222.698**
Nordeste	**162.877**	**181**	**131.978**	**5.293**	**25.425**
Maranhão	3.775		1.005	130	2.640
Piauí	1.707				1.707
Ceará	101.567		91.349	3.476	6.742
R. G. do Norte	9.351	181	5.605		3.565
Paraíba	3.599		3.030	274	295
Pernambuco	11.472		5.685	627	5.160
Alagoas	2.850		1.558		1.292
Sergipe	6.150		5.277	516	357
Bahia	22.406		18.469	270	3.667
			2002		
Brasil	**874.001**	**548**	**634.776**	**25.864**	**212.813**
Nordeste	**176.442**	**186**	**142.893**	**4.769**	**28.594**
Maranhão	3.026		942	84	2.000
Piauí	1.464		25		1.439
Ceará	96.264		88.698	1.536	6.030
R. G. do Norte	11.230	186	6.734		4.310
Paraíba	7.693		6.204	1.061	428
Pernambuco	14.752		7.216	675	6.861
Alagoas	1.648				1.648
Sergipe	9.741		8.146	686	909
Bahia	30.624		24.928	727	4.969
			2003		
Brasil	**980.743**	**354**	**755.720**	**29.229**	**195.440**
Nordeste	**188.077**	**117**	**155.399**	**6.341**	**26.220**
Maranhão	7.397		4.889		2.508
Piauí	1.854			111	1.743
Ceará	103.410		98.149	644	4.617
R. G. do Norte	7.765	117	2.850	1.010	3.788
Paraíba	11.140		9.055	1.410	675
Pernambuco	12.308		5.918	503	5.887
Alagoas	1.862			63	1.799
Sergipe	10.831		9.426	843	562
Bahia	31.510		25.112	1.757	4.641

Fonte: Censo Escolar - Inep/MEC.

TABELA 146 - Educação de Jovens e Adultos – Percentual de Matrículas no Ensino Médio por Dependência Administrativa – Região Nordeste - 1999 a 2003

Unidade Geográfica	Total	Federal	Estadual	Municipal	Particular
			1999		
Brasil	**100,0**	**0,1**	**66,7**	**5,9**	**27,3**
Nordeste	**100,0**	**0,3**	**58,4**	**21,8**	**19,5**
Maranhão	100,0	6,4	32,7	6,7	54,2
Piauí	100,0	0,0	63,3	5,7	31,0
Ceará	100,0	0,0	52,3	28,6	19,1
R. G. do Norte	100,0	0,0	86,8	1,0	12,2
Paraíba	100,0	0,0	65,2	34,6	0,2
Pernambuco	100,0	0,0	50,6	11,4	38,0
Alagoas	100,0	0,0	57,5	0,0	42,5
Sergipe	100,0	0,3	92,1	6,7	0,9
Bahia	100,0	0,0	0,0	1,6	98,4
			2000		
Brasil	**100,0**	**0,1**	**72,4**	**5,6**	**21,9**
Nordeste	**100,0**	**0,3**	**68,5**	**16,5**	**14,8**
Maranhão	100,0	5,7	46,1	3,0	45,1
Piauí	100,0	0,0	59,1	2,5	38,4
Ceará	100,0	0,0	74,3	17,8	7,9
R. G. do Norte	100,0	0,0	86,4	0,0	13,6
Paraíba	100,0	0,0	72,3	26,5	1,2
Pernambuco	100,0	0,0	37,8	11,2	51,0
Alagoas	100,0	0,0	50,2	1,6	48,2
Sergipe	100,0	0,6	83,2	15,0	1,3
Bahia	100,0	0,0	0,0	8,7	91,3
			2001		
Brasil	**100,0**	**0,1**	**74,4**	**3,0**	**22,6**
Nordeste	**100,0**	**0,1**	**81,0**	**3,2**	**15,6**
Maranhão	100,0	0,0	26,6	3,4	69,9
Piauí	100,0	0,0	0,0	0,0	100,0
Ceará	100,0	0,0	89,9	3,4	6,6
R. G. do Norte	100,0	1,9	59,9	0,0	38,1
Paraíba	100,0	0,0	84,2	7,6	8,2
Pernambuco	100,0	0,0	49,6	5,5	45,0
Alagoas	100,0	0,0	54,7	0,0	45,3
Sergipe	100,0	0,0	85,8	8,4	5,8
Bahia	100,0	0,0	82,4	1,2	16,4
			2002		
Brasil	**100,0**	**0,1**	**72,6**	**3,0**	**24,3**
Nordeste	**100,0**	**0,1**	**81,0**	**2,7**	**16,2**
Maranhão	100,0	0,0	31,1	2,8	66,1
Piauí	100,0	0,0	1,7	0,0	98,3
Ceará	100,0	0,0	92,1	1,6	6,3
R. G. do Norte	100,0	1,7	60,0	0,0	38,4
Paraíba	100,0	0,0	80,6	13,8	5,6
Pernambuco	100,0	0,0	48,9	4,6	46,5
Alagoas	100,0	0,0	0,0	0,0	100,0
Sergipe	100,0	0,0	83,6	7,0	9,3
Bahia	100,0	0,0	81,4	2,4	16,2
			2003		
Brasil	**100,0**	**0,0**	**77,1**	**3,0**	**19,9**
Nordeste	**100,0**	**0,1**	**82,6**	**3,4**	**13,9**
Maranhão	100,0	0,0	66,1	0,0	33,9
Piauí	100,0	0,0	0,0	6,0	94,0
Ceará	100,0	0,0	94,9	0,6	4,5
R. G. do Norte	100,0	1,5	36,7	13,0	48,8
Paraíba	100,0	0,0	81,3	12,7	6,1
Pernambuco	100,0	0,0	48,1	4,1	47,8
Alagoas	100,0	0,0	0,0	3,4	96,6
Sergipe	100,0	0,0	87,0	7,8	5,2
Bahia	100,0	0,0	79,7	5,6	14,7

Fonte: Censo Escolar - Inep/MEC.

GRÁFICO 79

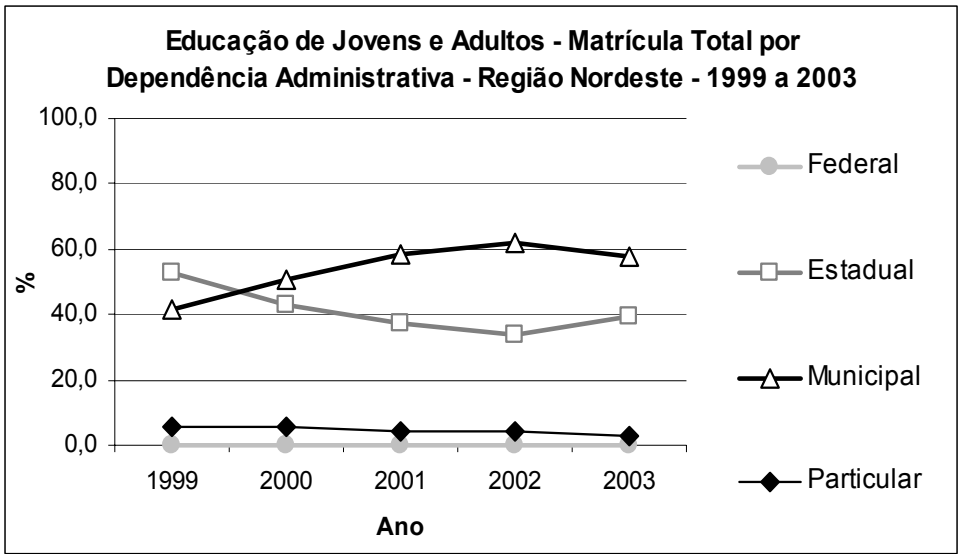

Fonte: IBGE – Pnad.

TABELA 147 – Educação de Jovens e Adultos - Número de Estabelecimentos por Categoria Administrativa - Região Nordeste - 1999 a 2003

Unidade Geográfica	Total	Federal	Estadual	Municipal	Particular
		1999			
Brasil	**16.939**	**14**	**6.792**	**8.111**	**2.022**
Nordeste	**6.710**	**6**	**2.054**	**4348**	**302**
Maranhão	684	2	159	468	55
Piauí	232		139	76	17
Ceará	2.070		381	1599	90
R. G. do Norte	663	1	280	360	22
Paraíba	636		333	291	12
Pernambuco	1.447	2	445	961	39
Alagoas	459		163	267	29
Sergipe	354	1	154	193	6
Bahia	165			133	32
		2000			
Brasil	**20.646**	**27**	**7.578**	**11.128**	**1.913**
Nordeste	**9.094**	**16**	**2.250**	**6505**	**323**
Maranhão	1.055	2	174	813	66
Piauí	296		132	142	22
Ceará	3.506		591	2838	77
R. G. do Norte	777	11	292	448	26
Paraíba	733		336	384	13
Pernambuco	1.553	2	426	1080	45
Alagoas	559		156	367	36
Sergipe	382	1	143	232	6
Bahia	233			201	32
		2001			
Brasil	**30.160**	**14**	**7.933**	**20.186**	**2.027**
Nordeste	**16.490**	**3**	**2.465**	**13658**	**364**
Maranhão	2.126		182	1868	76
Piauí	1.554		120	1411	23
Ceará	5.051		648	4320	83
R. G. do Norte	1.224	1	324	868	31
Paraíba	1.338		351	975	12
Pernambuco	2.315	2	447	1814	52
Alagoas	1.134		196	898	40
Sergipe	583		161	415	7
Bahia	1.165		36	1089	40
		2002			
Brasil	**35.785**	**12**	**8.300**	**25.592**	**1.881**
Nordeste	**20.728**	**2**	**2.765**	**17549**	**412**
Maranhão	3.151		226	2836	89
Piauí	2.117		165	1925	27
Ceará	4.927		665	4178	84
R. G. do Norte	1.487	1	339	1098	49
Paraíba	1.915		458	1443	14
Pernambuco	3.016	1	507	2461	47
Alagoas	1.332		190	1105	37
Sergipe	728		164	553	11
Bahia	2.055		51	1950	54
		2003			
Brasil	**41.450**	**11**	**10.175**	**29.394**	**1.870**
Nordeste	**25.173**	**4**	**3935**	**20793**	**441**
Maranhão	5.195		296	4767	132
Piauí	2.369		288	2048	33
Ceará	5.228		654	4493	81
R. G. do Norte	1.521	4	352	1127	38
Paraíba	2.184		487	1681	16
Pernambuco	3.227		609	2572	46
Alagoas	1.398		201	1164	33
Sergipe	736		173	552	11
Bahia	3.315		875	2389	51

Fonte: Censo Escolar - Inep/MEC.

TABELA 148- Educação de Jovens e Adultos – Percentual de Estabelecimentos por Categoria Administrativa - Região Nordeste - 1999 a 2003

Unidade Geográfica	Total	Federal	Estadual	Municipal	Particular
		1999			
Brasil	**100,0**	**0,1**	**40,1**	**47,9**	**11,9**
Nordeste	**100,0**	**-**	**30,6**	**64,8**	**4,5**
Maranhão	100,0	-	23,2	68,4	8,0
Piauí	100,0	-	59,9	32,8	7,3
Ceará	100,0	-	18,4	77,2	4,3
R. G. do Norte	100,0	-	42,2	54,3	3,3
Paraíba	100,0	-	52,4	45,8	1,9
Pernambuco	100,0	-	30,8	66,4	2,7
Alagoas	100,0	-	35,5	58,2	6,3
Sergipe	100,0	-	43,5	54,5	1,7
Bahia	100,0	-	0,0	80,6	19,4
		2000			
Brasil	**100,0**	**0,1**	**36,7**	**53,9**	**9,3**
Nordeste	**100,0**	**-**	**24,7**	**71,5**	**3,6**
Maranhão	100,0	-	16,5	77,1	6,3
Piauí	100,0	-	44,6	48,0	7,4
Ceará	100,0	-	16,9	80,9	2,2
R. G. do Norte	100,0	-	37,6	57,7	3,3
Paraíba	100,0	-	45,8	52,4	1,8
Pernambuco	100,0	-	27,4	69,5	2,9
Alagoas	100,0	-	27,9	65,7	6,4
Sergipe	100,0	-	37,4	60,7	1,6
Bahia	100,0	-	0,0	86,3	13,7
		2001			
Brasil	**100,0**	**0,0**	**26,3**	**66,9**	**6,7**
Nordeste	**100,0**	**-**	**14,9**	**82,8**	**2,2**
Maranhão	100,0	-	8,6	87,9	3,6
Piauí	100,0	-	7,7	90,8	1,5
Ceará	100,0	-	12,8	85,5	1,6
R. G. do Norte	100,0	-	26,5	70,9	2,5
Paraíba	100,0	-	26,2	72,9	0,9
Pernambuco	100,0	-	19,3	78,4	2,2
Alagoas	100,0	-	17,3	79,2	3,5
Sergipe	100,0	-	27,6	71,2	1,2
Bahia	100,0	-	3,1	93,5	3,4
		2002			
Brasil	**100,0**	**0,0**	**23,2**	**71,5**	**5,3**
Nordeste	**100,0**	**-**	**13,3**	**84,7**	**2,0**
Maranhão	100,0	-	7,2	90,0	2,8
Piauí	100,0	-	7,8	90,9	1,3
Ceará	100,0	-	13,5	84,8	1,7
R. G. do Norte	100,0	-	22,8	73,8	3,3
Paraíba	100,0	-	23,9	75,4	0,7
Pernambuco	100,0	-	16,8	81,6	1,6
Alagoas	100,0	-	14,3	83,0	2,8
Sergipe	100,0	-	22,5	76,0	1,5
Bahia	100,0	-	2,5	94,9	2,6
		2003			
Brasil	**100,0**	**0,0**	**24,5**	**70,9**	**4,5**
Nordeste	**100,0**	**-**	**15,6**	**82,6**	**1,8**
Maranhão	100,0	-	5,7	91,8	2,5
Piauí	100,0	-	12,2	86,4	1,4
Ceará	100,0	-	12,5	85,9	1,5
R. G. do Norte	100,0	-	23,1	74,1	2,5
Paraíba	100,0	-	22,3	77,0	0,7
Pernambuco	100,0	-	18,9	79,7	1,4
Alagoas	100,0	-	14,4	83,3	2,4
Sergipe	100,0	-	23,5	75,0	1,5
Bahia	100,0	-	26,4	72,1	1,5

Fonte: Censo Escolar - Inep/MEC.

GRÁFICO 80

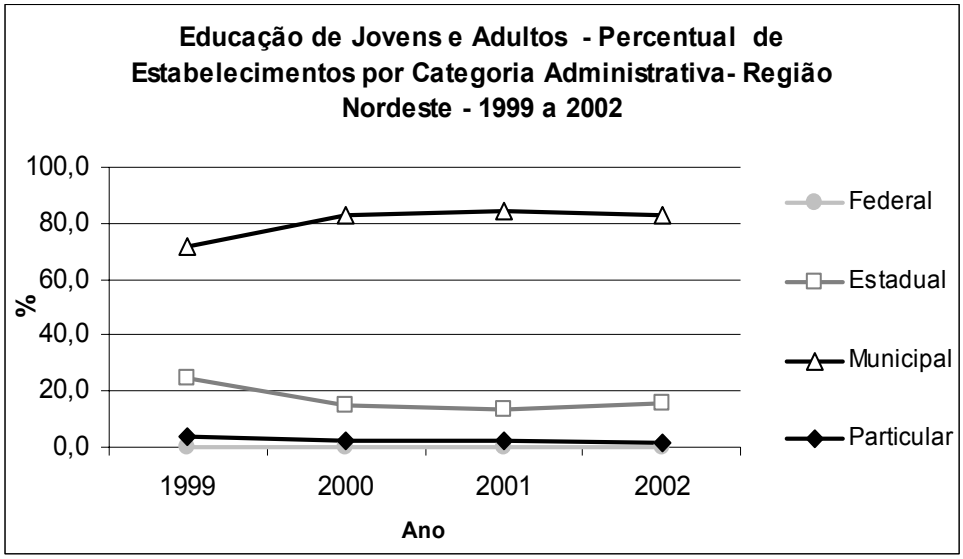

Fonte: IBGE – Pnad.

TABELA 149 – Educação de Jovens e Adultos – Percentual de Docentes com Formação Superior – Região Nordeste - 1999 a 2003

Unidade Geográfica	Total
1999	
Brasil	**67,7**
Nordeste	**38,8**
Maranhão	16,3
Piauí	26,4
Ceará	33,0
R, G, do Norte	36,5
Paraíba	52,0
Pernambuco	57,3
Alagoas	29,7
Sergipe	39,7
Bahia	50,9
2000	
Brasil	**67,5**
Nordeste	**41,0**
Maranhão	19,2
Piauí	28,1
Ceará	37,4
R, G, do Norte	43,7
Paraíba	52,6
Pernambuco	59,9
Alagoas	28,4
Sergipe	41,4
Bahia	42,4
2001	
Brasil	**63,6**
Nordeste	**36,8**
Maranhão	15,7
Piauí	13,5
Ceará	44,5
R, G, do Norte	44,1
Paraíba	36,9
Pernambuco	53,9
Alagoas	23,6
Sergipe	38,9
Bahia	35,8
2002	
Brasil	**62,5**
Nordeste	**36,9**
Maranhão	13,3
Piauí	16,9
Ceará	49,4
R, G, do Norte	43,7
Paraíba	43,1
Pernambuco	55,1
Alagoas	22,0
Sergipe	42,5
Bahia	26,4
2003	
Brasil	**64,0**
Nordeste	**40,5**
Maranhão	18,2
Piauí	26,5
Ceará	51,7
R, G, do Norte	50,3
Paraíba	46,8
Pernambuco	58,7
Alagoas	22,3
Sergipe	56,0
Bahia	38,0

Fonte: Censo Escolar - Inep/MEC,

TABELA 150 – Educação de Jovens e Adultos – Percentual de Docentes por Grau de Formação
Região Nordeste - 1999 a 2003

Unidade Geográfica	Fundamental Incompleto e Completo	Médio completo	Superior Completo (com e sem licenciatura)
		1999	
Brasil	**1,8**	**30,5**	**67,7**
Nordeste	**5,6**	**55,6**	**38,8**
Maranhão	4,4	79,4	16,3
Piauí	3,9	69,7	26,4
Ceará	11,6	55,4	33,0
R. G. do Norte	3,9	59,7	36,5
Paraíba	4,0	44,0	52,0
Pernambuco	3,0	39,7	57,3
Alagoas	4,6	65,7	29,7
Sergipe	2,4	57,9	39,7
Bahia	8,4	40,7	50,9
		2000	
Brasil	**2,3**	**30,2**	**67,5**
Nordeste	**6,0**	**53,0**	**41,0**
Maranhão	6,4	74,4	19,2
Piauí	2,8	69,1	28,1
Ceará	11,4	51,1	37,4
R. G. do Norte	2,6	53,7	43,7
Paraíba	4,2	43,2	52,6
Pernambuco	2,4	37,6	59,9
Alagoas	5,4	66,2	28,4
Sergipe	4,1	54,5	41,4
Bahia	7,6	50,0	42,4
		2001	
Brasil	**2,7**	**33,6**	**63,6**
Nordeste	**6,1**	**57,1**	**36,8**
Maranhão	5,7	78,6	15,7
Piauí	8,0	78,5	13,5
Ceará	9,8	45,7	44,5
R. G. do Norte	2,4	53,5	44,1
Paraíba	7,7	55,3	36,9
Pernambuco	3,0	43,1	53,9
Alagoas	3,4	73,0	23,6
Sergipe	5,4	55,7	38,9
Bahia	4,9	59,2	35,8
		2002	
Brasil	**1,6**	**35,9**	**62,5**
Nordeste	**3,4**	**59,7**	**36,9**
Maranhão	3,8	82,9	13,3
Piauí	4,9	78,1	16,9
Ceará	3,7	47,0	49,4
R. G. do Norte	1,9	54,4	43,7
Paraíba	4,9	52,0	43,1
Pernambuco	1,4	43,5	55,1
Alagoas	3,8	74,2	22,0
Sergipe	1,8	55,7	42,5
Bahia	4,3	69,2	26,4
		2003	
Brasil	**1,0**	**35,0**	**64,0**
Nordeste	**2,1**	**57,3**	**40,5**
Maranhão	1,6	80,2	18,2
Piauí	2,7	70,7	26,5
Ceará	2,3	46,0	51,7
R. G. do Norte	1,1	48,6	50,3
Paraíba	4,0	49,2	46,8
Pernambuco	1,9	39,4	58,7
Alagoas	3,3	74,5	22,3
Sergipe	1,2	42,8	56,0
Bahia	1,6	60,4	38,0

Fonte: Censo Escolar - Inep/MEC.

GRÁFICO 81

Percentual de docentes com ensino superior atuando na educação de jovens e adultos - Região Nordeste e estados

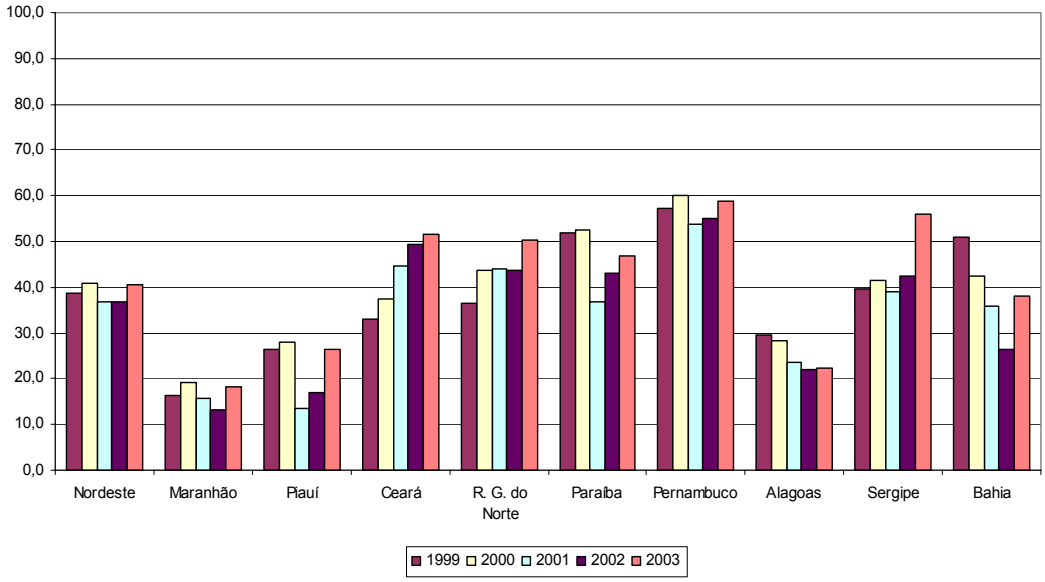

Fonte: IBGE – Pnad.

GRÁFICO 82

Percentual de docentes com ensino fundamental completo e incompleto atuando na educação de jovens e adultos - Região Nordeste e estados

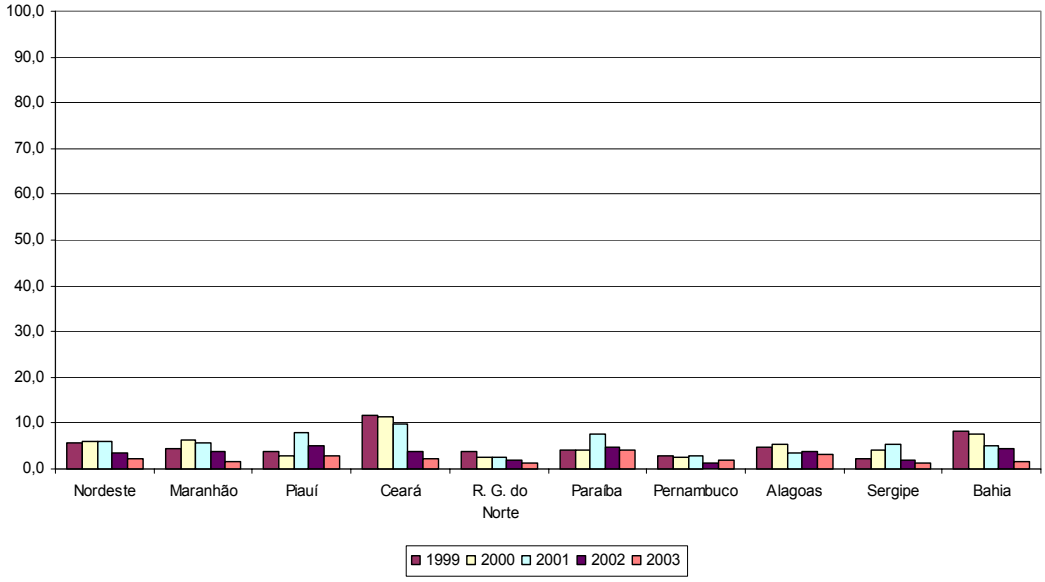

Fonte: IBGE – Pnad.

GRÁFICO 83

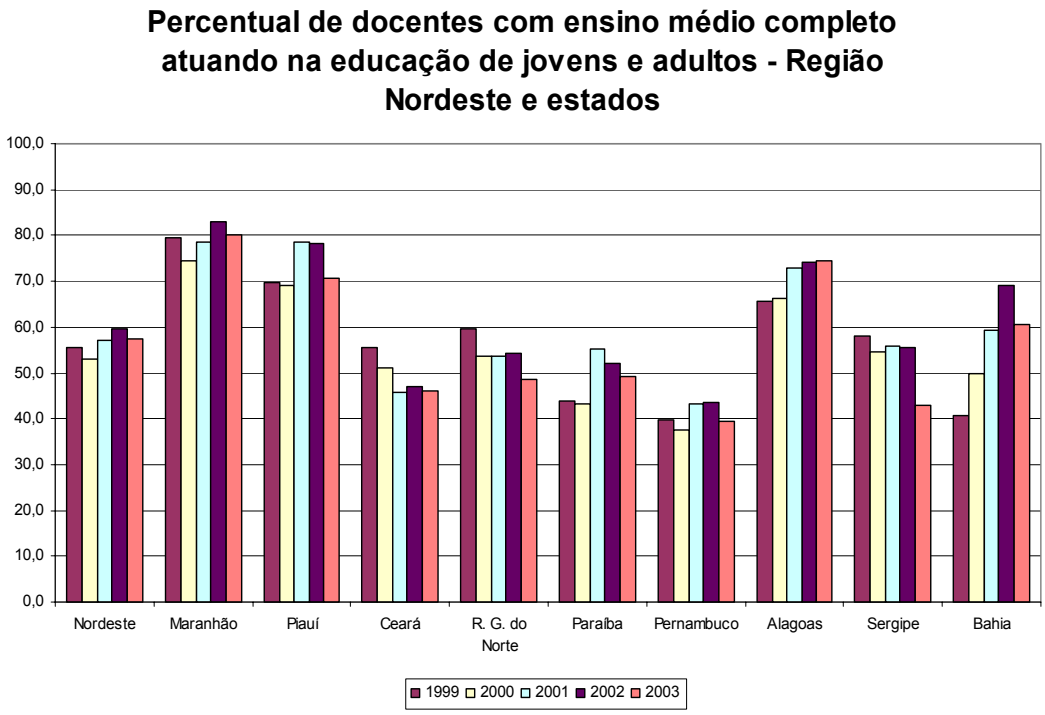

Fonte: IBGE – Pnad.

6 Educação Especial

TABELA 151 – Educação Especial – Matrícula por nível/modalidade de atendimento - Região Nordeste - 1996 a 2002

Unidade Geográfica	Total	Creche	Pré escola	Classe de alfabetização	Fundamental	Médio	Jovens e Adultos	Educação Profissional	Outros
1996									
Brasil	**201.142**	**0**	**78.948**	**0**	**118.575**	**3.619**	**0**	**0**	**0**
Nordeste	**30.096**		**15.980**		**13.630**	**486**			
Maranhão	1.997		669		1.319	9			
Piauí	2.414		1.665		739	10			
Ceará	5.091		3.333		1.679	79			
R. G. do Norte	3.228		1.137		2.074	17			
Paraíba	2.299		888		1.394	17			
Pernambuco	7.368		3.921		3.304	143			
Alagoas	1.769		922		806	41			
Sergipe	692		443		247	2			
Bahia	5.238		3.002		2.068	168			
1997									
Brasil	**334.507**	**0**	**85.863**	**0**	**135.299**	**2.091**	**0**	**0**	**111.254**
Nordeste	**48.114**		**19.935**		**18.116**	**200**			**9.863**
Maranhão	4.840		1.931		2.348	21			540
Piauí	2.839		1.223		791	-			825
Ceará	7.734		3.279		2.522	12			1.921
R. G. do Norte	4.898		857		2.768	67			1.206
Paraíba	2.977		1.536		1.170	-			271
Pernambuco	10.258		4.885		3.978	51			1.344
Alagoas	2.223		781		668	3			771
Sergipe	1.147		344		248	-			555
Bahia	11.198		5.099		3.623	46			2.430
1998									
Brasil	**293.403**	**29.060**	**58.547**	**0**	**132.685**	**1.705**	**7.258**	**0**	**64.148**
Nordeste	**45.195**	**4.650**	**13.874**		**18.695**	**90**	**367**		**7.519**
Maranhão	4.705	399	1.031		2.509	46	1		719
Piauí	3.060	197	1.532		944	15	-		372
Ceará	6.350	563	2.746		2.270	2	-		769
R. G. do Norte	3.280	337	518		1.510	1	15		899
Paraíba	3.205	457	889		1.705	5	4		145
Pernambuco	10.026	1.238	2.824		4.537	2	156		1.269
Alagoas	2.192	682	475		699	-	-		336
Sergipe	1.306	101	336		484	-	49		336
Bahia	11.071	676	3.523		4.037	19	142		2.674
1999									
Brasil	**311.354**	**28.372**	**62.764**	**0**	**142.702**	**1.142**	**9.178**	**0**	**67.196**
Nordeste	**49.116**	**4.037**	**14.828**		**20.931**	**91**	**597**		**8.632**
Maranhão	5.147	395	1.156		2.909	11	256		420
Piauí	3.350	439	1.345		1.236	31	4		295
Ceará	6.568	500	2.710		2.431	2	97		828
R. G. do Norte	3.183	327	484		1.158	1	39		1.174
Paraíba	3.532	274	1.095		1.968	1	4		190
Pernambuco	11.796	769	3.473		5.134	24	82		2.314
Alagoas	2.139	263	342		1.287	0	0		247
Sergipe	1.585	157	429		651	0	25		323
Bahia	11.816	913	3.794		4.157	21	90		2.841
2000									
Brasil	**300.520**	**31.215**	**65.039**	**21.784**	**154.127**	**1.073**	**27.282**	**0**	**0**
Nordeste	**47.465**	**3.896**	**12.486**	**7.946**	**20.787**	**110**	**2.240**		
Maranhão	5.066	144	697	1.067	2.866	18	274		
Piauí	3.193	317	1.365	574	934	3	0		
Ceará	6.523	499	2.474	1.068	2.002	0	480		
R. G. do Norte	2.701	466	455	310	1.117	45	308		
Paraíba	4.121	354	958	279	2.295	13	222		
Pernambuco	11.756	900	3.126	2.137	5.270	21	302		
Alagoas	1.764	151	212	385	848	0	168		
Sergipe	1.460	151	308	330	642	0	29		
Bahia	10.881	914	2.891	1.796	4.813	10	457		
2001									
Brasil	**323.399**	**33.897**	**60.769**	**30.046**	**156.083**	**967**	**12.913**	**28.724**	**0**
Nordeste	**52.135**	**4.515**	**12.131**	**9.361**	**21.438**	**101**	**1.557**	**3.032**	
Maranhão	5.377	316	612	1.013	2.902	0	244	290	
Piauí	3.218	307	965	769	994	31	126	26	
Ceará	7.200	604	2.545	1.251	2.414	4	216	166	
R. G. do Norte	2.462	377	451	191	956	2	267	218	
Paraíba	4.278	351	879	457	2.097	0	226	268	
Pernambuco	12.907	1.163	2.868	2.476	6.212	23	96	69	
Alagoas	1.384	179	235	364	381	0	225	0	
Sergipe	1.715	120	242	436	859	4	21	33	
Bahia	13.594	1.098	3.334	2.404	4.623	37	136	1.962	
2002									
Brasil	**337.897**	**29.176**	**53.860**	**27.964**	**175.413**	**1.040**	**16.667**	**33.777**	**0**
Nordeste	**56.964**	**4.599**	**11.910**	**9.913**	**24.216**	**94**	**2.733**	**3.499**	
Maranhão	6.055	127	748	1.314	3.189	24	361	292	
Piauí	3.758	308	1.261	772	1.183	16	161	57	
Ceará	7.923	556	2.069	1.007	3.265	28	665	333	
R. G. do Norte	2.438	237	394	138	1.285	0	306	78	
Paraíba	4.572	293	848	594	2.232	0	436	169	
Pernambuco	14.613	1.522	2.462	2.765	7.489	22	299	54	
Alagoas	1.657	181	231	383	423	0	215	224	
Sergipe	1.615	131	412	492	509	1	17	53	
Bahia	14.333	1.244	3.485	2.448	4.641	3	273	2.239	

Fonte: Censo Escolar - Inep/MEC.

TABELA 152 –Educação Especial – Matrícula por Dependência Administrativa – Região Nordeste 1997 a 2003

Unidade Geográfica	Total	Federal	Estadual	Municipal	Particular
		1997			
Brasil	**334.507**	**1.157**	**123.461**	**48.164**	**161.725**
Nordeste	**48.114**	**1**	**20.023**	**8.280**	**19.810**
Maranhão	4.840	-	2.550	808	1.482
Piauí	2.839	-	872	294	1.673
Ceará	7.734	-	2.456	2.314	2.964
R. G. do Norte	4.898	-	1.800	909	2.189
Paraíba	2.977	-	1.354	461	1.162
Pernambuco	10.258	1	4.629	1.359	4.269
Alagoas	2.223	-	656	309	1.258
Sergipe	1.147	-	791	65	291
Bahia	11.198	-	4.915	1.761	4.522
		1998			
Brasil	**293.403**	**872**	**91.959**	**44.693**	**155.879**
Nordeste	**45.195**	**-**	**17.822**	**7.110**	**20.263**
Maranhão	4.705	-	2.506	754	1.445
Piauí	3.060	-	848	154	2.058
Ceará	6.350	-	1.935	1.065	3.350
R. G. do Norte	3.280	-	1.043	411	1.826
Paraíba	3.205	-	1.399	533	1.273
Pernambuco	10.026	-	4.486	1.571	3.969
Alagoas	2.192	-	641	232	1.319
Sergipe	1.306	-	909	60	337
Bahia	11.071	-	4.055	2.330	4.686
		1999			
Brasil	**311.354**	**832**	**87.427**	**48.422**	**174.673**
Nordeste	**49.116**	**-**	**18.271**	**7388**	**23457**
Maranhão	5.147	-	2.576	646	1925
Piauí	3.350	-	830	96	2424
Ceará	6.568	-	1.900	1187	3481
R. G. do Norte	3.183	-	838	504	1841
Paraíba	3.532	-	1.756	403	1373
Pernambuco	11.796	-	5.061	1899	4836
Alagoas	2.139	-	1.031	247	861
Sergipe	1.585	-	563	101	921
Bahia	11.816	-	3.716	2305	5795
		2000			
Brasil	**300.520**	**815**	**79.633**	**51.515**	**168.557**
Nordeste	**47.465**	**-**	**18.076**	**7954**	**21435**
Maranhão	5.066	-	2.550	943	1573
Piauí	3.193	-	744	145	2304
Ceará	6.523	-	2.022	1459	3042
R. G. do Norte	2.701	-	677	456	1568
Paraíba	4.121	-	2.204	384	1533
Pernambuco	11.756	-	4.754	2066	4936
Alagoas	1.764	-	849	204	711
Sergipe	1.460	-	517	127	816
Bahia	10.881	-	3.759	2170	4952
		2001			
Brasil	**323.399**	**840**	**76.412**	**53.242**	**192.905**
Nordeste	**52.135**	**-**	**18.320**	**8220**	**25595**
Maranhão	5.377	-	2.650	621	2106
Piauí	3.218	-	729	94	2395
Ceará	7.200	-	2.143	1380	3677
R. G. do Norte	2.462	-	161	393	1908
Paraíba	4.278	-	2.378	465	1435
Pernambuco	12.907	-	6.060	2527	4320
Alagoas	1.384	-	450	175	759
Sergipe	1.715	-	570	205	940
Bahia	13.594	-	3.179	2360	8055
		2002			
Brasil	**337.897**	**788**	**76.762**	**57.054**	**203.293**
Nordeste	**56.964**	**-**	**18.735**	**9879**	**28350**
Maranhão	6.055	-	2.548	1016	2491
Piauí	3.758	-	873	114	2771
Ceará	7.923	-	2.267	1577	4079
R. G. do Norte	2.438	-	48	477	1913
Paraíba	4.572	-	2.271	462	1839
Pernambuco	14.613	-	6.736	3274	4603
Alagoas	1.657	-	565	240	852
Sergipe	1.615	-	505	170	940
Bahia	14.333	-	2.922	2549	8862
		2003			
Brasil	**358.898**	**721**	**76.013**	**62.341**	**219.823**
Nordeste	**62.291**	**-**	**19934**	**11411**	**30946**
Maranhão	5.960	-	2254	1088	2618
Piauí	4.189	-	876	113	3200
Ceará	8.478	-	2.114	1914	4450
R. G. do Norte	2.857	-	23	561	2273
Paraíba	4.977	-	2.397	476	2104
Pernambuco	16.694	-	8.391	3666	4637
Alagoas	1.777	-	490	279	1008
Sergipe	2.053	-	699	252	1102
Bahia	15.306	-	2.690	3062	9554

Fonte: Censo Escolar - Inep/MEC.

TABELA 153 – Educação Especial - Percentual de Matrícula por Dependência Administrativa Região Nordeste - 1997 a 2003

Unidade Geográfica	Total	Federal	Estadual	Municipal	Particular
		1997			
Brasil	**100,0**	**0,3**	**36,9**	**14,4**	**48,3**
Nordeste	**100,0**	**0,0**	**41,6**	**17,2**	**41,2**
Maranhão	100,0	-	52,7	16,7	30,6
Piauí	100,0	-	30,7	10,4	58,9
Ceará	100,0	-	31,8	29,9	38,3
R. G. do Norte	100,0	-	36,7	18,6	44,7
Paraíba	100,0	-	45,5	15,5	39,0
Pernambuco	100,0	0,0	45,1	13,2	41,6
Alagoas	100,0	-	29,5	13,9	56,6
Sergipe	100,0	-	69,0	5,7	25,4
Bahia	100,0	-	43,9	15,7	40,4
		1998			
Brasil	**100,0**	**0,3**	**31,3**	**15,2**	**53,1**
Nordeste	**100,0**	**-**	**39,4**	**15,7**	**44,8**
Maranhão	100,0	-	53,3	16,0	30,7
Piauí	100,0	-	27,7	5,0	67,3
Ceará	100,0	-	30,5	16,8	52,8
R. G. do Norte	100,0	-	31,8	12,5	55,7
Paraíba	100,0	-	43,7	16,6	39,7
Pernambuco	100,0	-	44,7	15,7	39,6
Alagoas	100,0	-	29,2	10,6	60,2
Sergipe	100,0	-	69,6	4,6	25,8
Bahia	100,0	-	36,6	21,0	42,3
		1999			
Brasil	**100,0**	**0,3**	**28,1**	**15,6**	**56,1**
Nordeste	**100,0**	**-**	**37,2**	**15,0**	**47,8**
Maranhão	100,0	-	50,0	12,6	37,4
Piauí	100,0	-	24,8	2,9	72,4
Ceará	100,0	-	28,9	18,1	53,0
R. G. do Norte	100,0	-	26,3	15,8	57,8
Paraíba	100,0	-	49,7	11,4	38,9
Pernambuco	100,0	-	42,9	16,1	41,0
Alagoas	100,0	-	48,2	11,5	40,3
Sergipe	100,0	-	35,5	6,4	58,1
Bahia	100,0	-	31,4	19,5	49,0
		2000			
Brasil	**100,0**	**0,3**	**26,5**	**17,1**	**56,1**
Nordeste	**100,0**	**-**	**38,1**	**16,8**	**45,2**
Maranhão	100,0	-	50,3	18,6	31,1
Piauí	100,0	-	23,3	4,5	72,2
Ceará	100,0	-	31,0	22,4	46,6
R. G. do Norte	100,0	-	25,1	16,9	58,1
Paraíba	100,0	-	53,5	9,3	37,2
Pernambuco	100,0	-	40,4	17,6	42,0
Alagoas	100,0	-	48,1	11,6	40,3
Sergipe	100,0	-	35,4	8,7	55,9
Bahia	100,0	-	34,5	19,9	45,5
		2001			
Brasil	**100,0**	**0,3**	**23,6**	**16,5**	**59,6**
Nordeste	**100,0**	**-**	**35,1**	**15,8**	**49,1**
Maranhão	100,0	-	49,3	11,5	39,2
Piauí	100,0	-	22,7	2,9	74,4
Ceará	100,0	-	29,8	19,2	51,1
R. G. do Norte	100,0	-	6,5	16,0	77,5
Paraíba	100,0	-	55,6	10,9	33,5
Pernambuco	100,0	-	47,0	19,6	33,5
Alagoas	100,0	-	32,5	12,6	54,8
Sergipe	100,0	-	33,2	12,0	54,8
Bahia	100,0	-	23,4	17,4	59,3
		2002			
Brasil	**100,0**	**0,2**	**22,7**	**16,9**	**60,2**
Nordeste	**100,0**	**-**	**32,9**	**17,3**	**49,8**
Maranhão	100,0	-	42,1	16,8	41,1
Piauí	100,0	-	23,2	3,0	73,7
Ceará	100,0	-	28,6	19,9	51,5
R. G. do Norte	100,0	-	2,0	19,6	78,5
Paraíba	100,0	-	49,7	10,1	40,2
Pernambuco	100,0	-	46,1	22,4	31,5
Alagoas	100,0	-	34,1	14,5	51,4
Sergipe	100,0	-	31,3	10,5	58,2
Bahia	100,0	-	20,4	17,8	61,8
		2003			
Brasil	**100,0**	**0,2**	**21,2**	**17,4**	**61,2**
Nordeste	**100,0**	**-**	**32,0**	**18,3**	**49,7**
Maranhão	100,0	-	37,8	18,3	43,9
Piauí	100,0	-	20,9	2,7	76,4
Ceará	100,0	-	24,9	22,6	52,5
R. G. do Norte	100,0	-	0,8	19,6	79,6
Paraíba	100,0	-	48,2	9,6	42,3
Pernambuco	100,0	-	50,3	22,0	27,8
Alagoas	100,0	-	27,6	15,7	56,7
Sergipe	100,0	-	34,0	12,3	53,7
Bahia	100,0	-	17,6	20,0	62,4

Fonte: Censo Escolar - Inep/MEC.

GRÁFICO 84

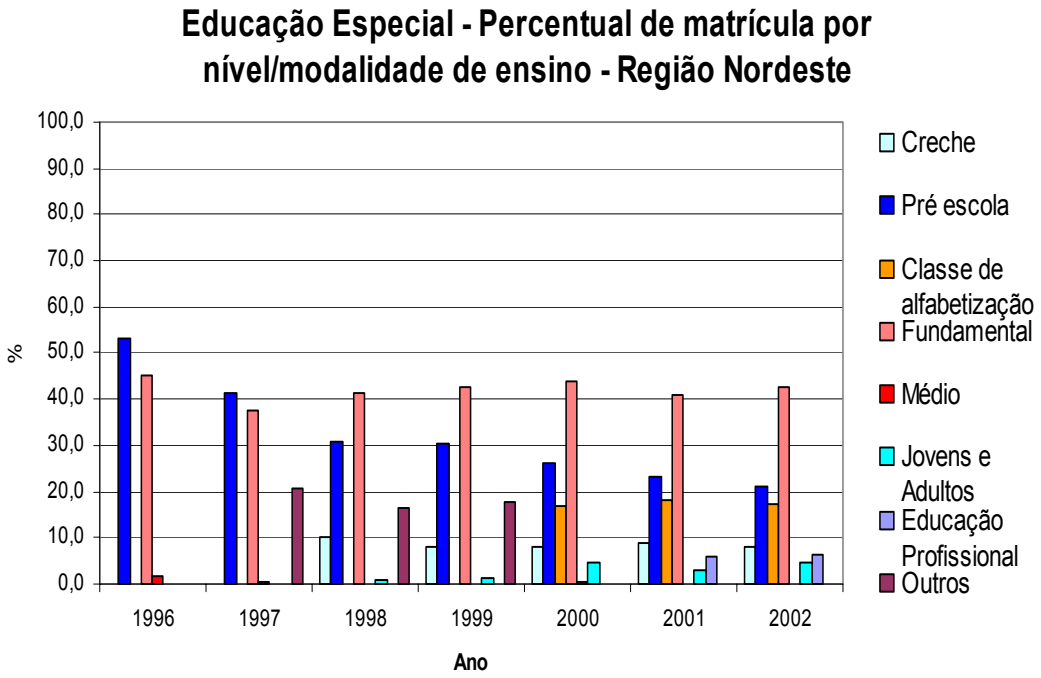

Fonte: IBGE – Pnad.

GRÁFICO 85

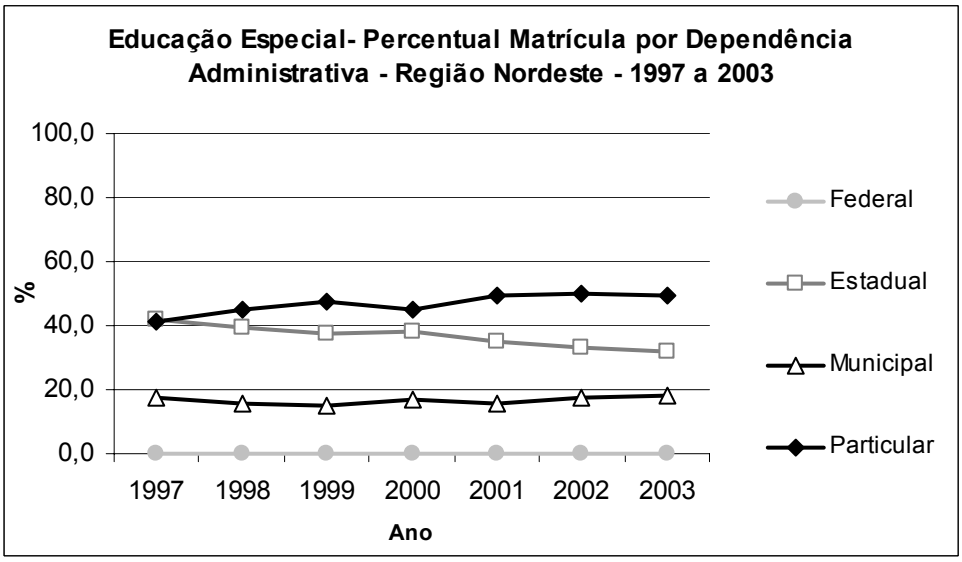

Fonte: IBGE – Pnad.

TABELA 154 : Educação Especial – Número de Estabelecimentos por Dependência Administrativa - Região Nordeste - 1998 a 2003.

Unidade Geográfica	Total	Federal	Estadual	Municipal	Particular
		1998			
Brasil	**6.557**	**2**	**3.164**	**1.762**	**1.629**
Nordeste	**981**	**0**	**582**	**198**	**201**
Maranhão	145	0	110	19	16
Piauí	66	0	39	4	23
Ceará	97	0	48	15	34
R. G. do Norte	34	0	12	5	17
Paraíba	57	0	31	11	15
Pernambuco	316	0	207	66	43
Alagoas	63	0	39	14	10
Sergipe	25	0	16	3	6
Bahia	178	0	80	61	37
		1999			
Brasil	**6.336**	**2**	**2.797**	**1.867**	**1.670**
Nordeste	**917**	**-**	**520**	**190**	**207**
Maranhão	140	-	99	21	20
Piauí	57	-	30	3	24
Ceará	97	-	50	15	32
R. G. do Norte	22	-	6	5	11
Paraíba	56	-	33	8	15
Pernambuco	276	-	178	58	40
Alagoas	76	-	50	15	11
Sergipe	30	-	18	5	7
Bahia	163	-	56	60	47
		2000			
Brasil	**6.750**	**3**	**2.797**	**2.106**	**1.844**
Nordeste	**1.028**	**-**	**575**	**232**	**221**
Maranhão	144	-	97	29	18
Piauí	66	-	35	5	26
Ceará	100	-	50	21	29
R. G. do Norte	23	-	5	5	13
Paraíba	66	-	40	9	17
Pernambuco	353	-	223	82	48
Alagoas	64	-	44	10	10
Sergipe	39	-	22	10	7
Bahia	173	-	59	61	53
		2001			
Brasil	**6.775**	**3**	**2.621**	**2.162**	**1.989**
Nordeste	**1.065**	**-**	**571**	**263**	**231**
Maranhão	147	-	102	25	20
Piauí	63	-	33	3	27
Ceará	124	-	53	40	31
R. G. do Norte	21	-	3	4	14
Paraíba	68	-	39	13	16
Pernambuco	384	-	246	97	41
Alagoas	38	-	21	7	10
Sergipe	40	-	20	12	8
Bahia	180	-	54	62	64
		2002			
Brasil	**6.795**	**3**	**2.449**	**2.317**	**2.026**
Nordeste	**1.127**	**-**	**561**	**317**	**249**
Maranhão	147	-	97	29	21
Piauí	72	-	37	7	28
Ceará	128	-	55	40	33
R. G. do Norte	23	-	2	4	17
Paraíba	65	-	32	13	20
Pernambuco	437	-	258	140	39
Alagoas	42	-	20	13	9
Sergipe	41	-	20	12	9
Bahia	172	-	40	59	73
		2003			
Brasil	**6.940**	**3**	**2.391**	**2.442**	**2.104**
Nordeste	**1.204**	**-**	**562**	**375**	**267**
Maranhão	155	-	92	38	25
Piauí	72	-	37	4	31
Ceará	155	-	56	56	43
R. G. do Norte	22	-	2	4	16
Paraíba	66	-	30	16	20
Pernambuco	460	-	268	153	39
Alagoas	41	-	17	14	10
Sergipe	43	-	23	11	9
Bahia	190	-	37	79	74

Fonte: Censo Escolar - Inep/MEC.

TABELA 155: Educação Especial – Percentual de Estabelecimentos por Dependência – Administrativa - Região Nordeste - 1998 a 2003.

Unidade Geográfica	Total	Federal	Estadual	Municipal	Particular
		1998			
Brasil	**100,0**	**0,0**	**48,3**	**26,9**	**24,8**
Nordeste	**100,0**	**0,0**	**59,3**	**20,2**	**20,5**
Maranhão	100,0	0,0	75,9	13,1	11,0
Piauí	100,0	0,0	59,1	6,1	34,8
Ceará	100,0	0,0	49,5	15,5	35,1
R. G. do Norte	100,0	0,0	35,3	14,7	50,0
Paraíba	100,0	0,0	54,4	19,3	26,3
Pernambuco	100,0	0,0	65,5	20,9	13,6
Alagoas	100,0	0,0	61,9	22,2	15,9
Sergipe	100,0	0,0	64,0	12,0	24,0
Bahia	100,0	0,0	44,9	34,3	20,8
		1999			
Brasil	**100,0**	**0,0**	**44,1**	**29,5**	**26,4**
Nordeste	**100,0**	**-**	**56,7**	**20,7**	**22,6**
Maranhão	100,0	-	70,7	15,0	14,3
Piauí	100,0	-	52,6	5,3	42,1
Ceará	100,0	-	51,5	15,5	33,0
R. G. do Norte	100,0	-	27,3	22,7	50,0
Paraíba	100,0	-	58,9	14,3	26,8
Pernambuco	100,0	-	64,5	21,0	14,5
Alagoas	100,0	-	65,8	19,7	14,5
Sergipe	100,0	-	60,0	16,7	23,3
Bahia	100,0	-	34,4	36,8	28,8
		2000			
Brasil	**100,0**	**0,0**	**41,4**	**31,2**	**27,3**
Nordeste	**100,0**	**-**	**55,9**	**22,6**	**21,5**
Maranhão	100,0	-	67,4	20,1	12,5
Piauí	100,0	-	53,0	7,6	39,4
Ceará	100,0	-	50,0	21,0	29,0
R. G. do Norte	100,0	-	21,7	21,7	56,5
Paraíba	100,0	-	60,6	13,6	25,8
Pernambuco	100,0	-	63,2	23,2	13,6
Alagoas	100,0	-	68,8	15,6	15,6
Sergipe	100,0	-	56,4	25,6	17,9
Bahia	100,0	-	34,1	35,3	30,6
		2001			
Brasil	**100,0**	**0,0**	**38,7**	**31,9**	**29,4**
Nordeste	**100,0**	**-**	**53,6**	**24,7**	**21,7**
Maranhão	100,0	-	69,4	17,0	13,6
Piauí	100,0	-	52,4	4,8	42,9
Ceará	100,0	-	42,7	32,3	25,0
R. G. do Norte	100,0	-	14,3	19,0	66,7
Paraíba	100,0	-	57,4	19,1	23,5
Pernambuco	100,0	-	64,1	25,3	10,7
Alagoas	100,0	-	55,3	18,4	26,3
Sergipe	100,0	-	50,0	30,0	20,0
Bahia	100,0	-	30,0	34,4	35,6
		2002			
Brasil	**100,0**	**0,0**	**36,0**	**34,1**	**29,8**
Nordeste	**100,0**	**-**	**49,8**	**28,1**	**22,1**
Maranhão	100,0	-	66,0	19,7	14,3
Piauí	100,0	-	51,4	9,7	38,9
Ceará	100,0	-	43,0	31,3	25,8
R. G. do Norte	100,0	-	8,7	17,4	73,9
Paraíba	100,0	-	49,2	20,0	30,8
Pernambuco	100,0	-	59,0	32,0	8,9
Alagoas	100,0	-	47,6	31,0	21,4
Sergipe	100,0	-	48,8	29,3	22,0
Bahia	100,0	-	23,3	34,3	42,4
		2003			
Brasil	**100,0**	**0,0**	**34,5**	**35,2**	**30,3**
Nordeste	**100,0**	**-**	**46,7**	**31,1**	**22,2**
Maranhão	100,0	-	59,4	24,5	16,1
Piauí	100,0	-	51,4	5,6	43,1
Ceará	100,0	-	36,1	36,1	27,7
R. G. do Norte	100,0	-	9,1	18,2	72,7
Paraíba	100,0	-	45,5	24,2	30,3
Pernambuco	100,0	-	58,3	33,3	8,5
Alagoas	100,0	-	41,5	34,1	24,4
Sergipe	100,0	-	53,5	25,6	20,9
Bahia	100,0	-	19,5	41,6	38,9

Fonte: Censo Escolar - Inep/MEC.

GRÁFICO 86

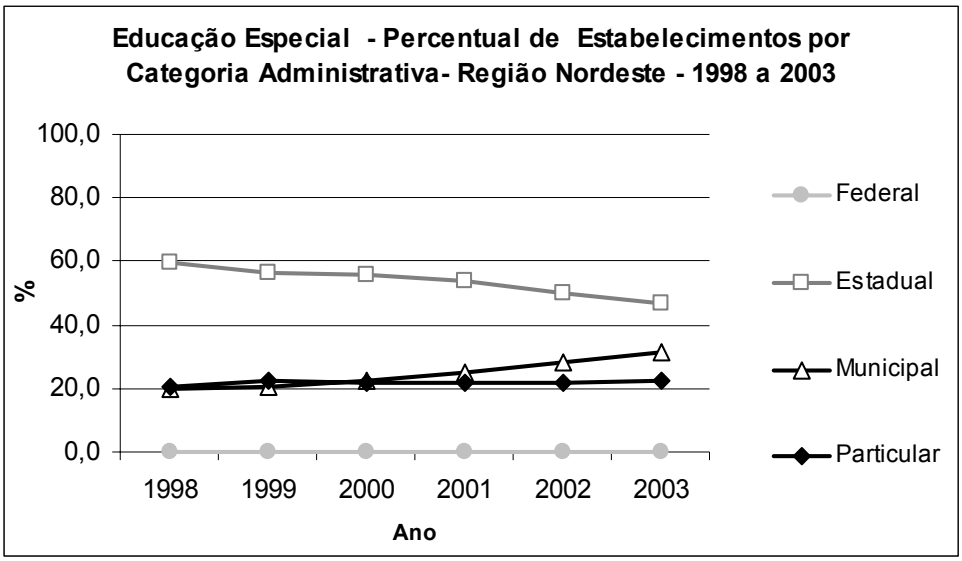

Fonte: IBGE – Pnad.

TABELA 156: Educação Especial - Percentual de Docentes por Grau de Formação Região Nordeste - 1998 a 2003.

Unidade Geográfica	Fundamental Incompleto e Completo	Médio completo	Superior Completo (com e sem licenciatura)
		1998	
Brasil	**3,1**	**51,1**	**45,8**
Nordeste	**4,5**	**57,3**	**38,2**
Maranhão	1,4	86,4	12,1
Piauí	6,0	76,8	17,2
Ceará	8,0	53,1	38,9
R. G. do Norte	0,9	46,8	52,4
Paraíba	4,9	34,7	60,4
Pernambuco	2,7	37,2	60,1
Alagoas	1,7	54,3	43,9
Sergipe	4,9	34,3	60,8
Bahia	6,8	71,0	22,2
		1999	
Brasil	**2,3**	**50,9**	**46,8**
Nordeste	**3,3**	**58,4**	**38,3**
Maranhão	4,6	78,1	17,3
Piauí	4,8	78,1	17,0
Ceará	1,6	60,7	37,7
R. G. do Norte	5,7	44,9	49,4
Paraíba	2,3	30,7	67,0
Pernambuco	3,5	41,9	54,6
Alagoas	1,6	49,8	48,6
Sergipe	3,4	49,8	46,9
Bahia	2,5	74,9	22,6
		2000	
Brasil	**1,9**	**51,7**	**46,4**
Nordeste	**3,1**	**58,6**	**38,3**
Maranhão	2,6	81,6	15,8
Piauí	1,5	88,7	9,8
Ceará	3,4	53,8	42,7
R. G. do Norte	0,9	49,1	50,0
Paraíba	3,6	33,2	63,2
Pernambuco	1,6	43,1	55,3
Alagoas	0,4	48,5	51,1
Sergipe	8,3	46,4	45,3
Bahia	5,7	72,0	22,4
		2001	
Brasil	**1,3**	**50,2**	**48,5**
Nordeste	**2,7**	**57,5**	**39,8**
Maranhão	0,8	81,0	18,2
Piauí	4,0	82,7	13,3
Ceará	1,2	41,0	57,9
R. G. do Norte	1,6	52,7	45,7
Paraíba	4,0	33,7	62,3
Pernambuco	1,8	44,0	54,3
Alagoas	3,8	56,8	39,5
Sergipe	7,1	49,5	43,4
Bahia	3,9	70,9	25,3
		2002	
Brasil	**1,3**	**48,5**	**50,2**
Nordeste	**1,5**	**56,6**	**41,9**
Maranhão	0,2	80,6	19,3
Piauí	0,2	83,9	16,0
Ceará	0,2	28,3	71,4
R. G. do Norte	0,6	51,6	47,8
Paraíba	2,4	33,8	63,8
Pernambuco	1,1	45,4	53,5
Alagoas	1,0	55,6	43,5
Sergipe	3,3	50,7	46,0
Bahia	3,6	73,0	23,4
		2003	
Brasil	**1,0**	**43,8**	**55,2**
Nordeste	**1,7**	**51,4**	**46,9**
Maranhão	0,3	66,1	33,6
Piauí	0,4	76,5	23,1
Ceará	1,0	27,1	71,9
R. G. do Norte	1,3	38,3	60,4
Paraíba	2,5	30,1	67,4
Pernambuco	2,8	42,9	54,4
Alagoas	0,5	49,4	50,1
Sergipe	6,4	37,9	55,7
Bahia	1,9	73,7	24,4

Fonte: Censo Escolar - Inep/MEC.

GRÁFICO 87

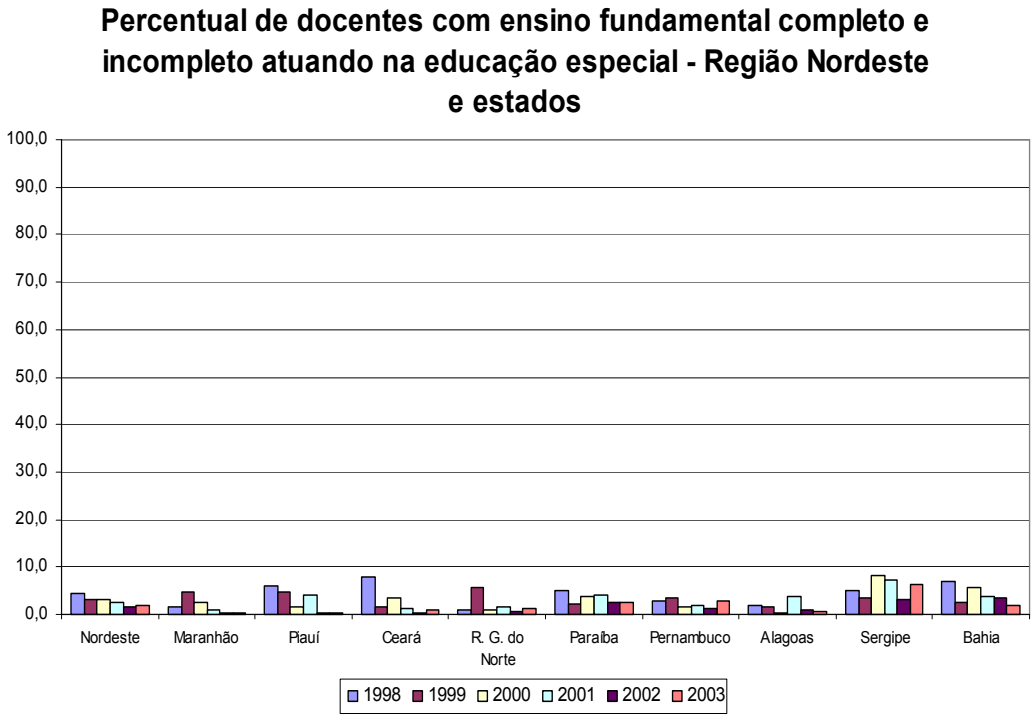

Fonte: IBGE – Pnad.

GRÁFICO 88

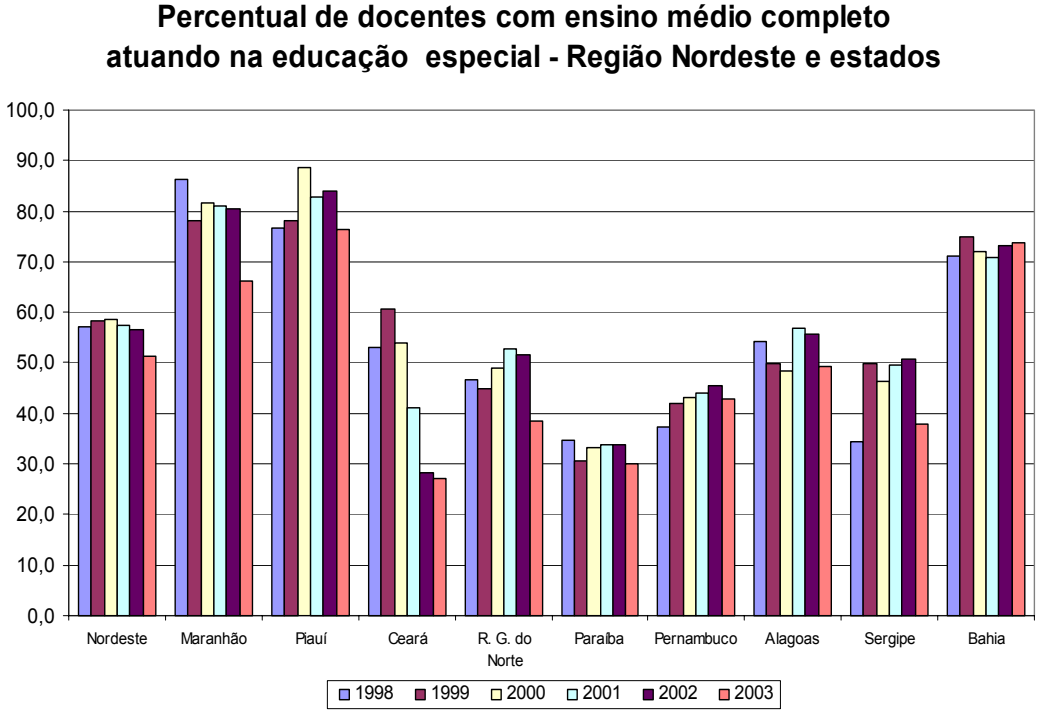

Fonte: IBGE – Pnad.

GRÁFICO 89

Percentual de docentes com ensino superior completo atuando na educação especial - Região Nordeste e estados

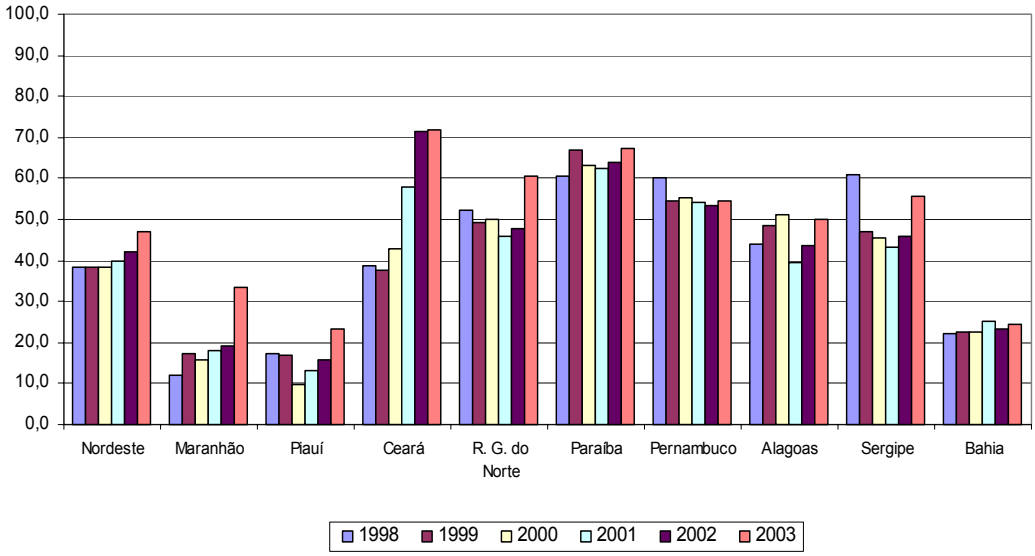

Fonte: IBGE – Pnad.

7 Educação Indígena

TABELA 157- Educação Indígena – Número de Matrícula por Nível/Modalidade de Ensino – Região Nordeste – 1999 a 2003

Unidade Geográfica	Total	Educação infantil	Ensino Fundamental - 8 anos	Ensino Médio	Educação de Jovens e Adultos	Educação Especial
1999						
Brasil	**181.073**	**19.027**	**127.389**	**21.246**	**12.931**	**480**
Nordeste	**14.396**	**2.751**	**11.117**	**-**	**523**	**5**
Maranhão	6.138	1.262	4.876	-	-	-
Piauí		-	-	-	-	-
Ceará	567	230	125	-	212	-
R. G. do Norte	-	-	-	-	-	-
Paraíba	873	307	456	-	110	-
Pernambuco	2.374	406	1.797	-	171	-
Alagoas	1.226	209	987	-	30	-
Sergipe	-	-	-	-	-	-
Bahia	3.218	337	2.876	-	-	5
2000						
Brasil	**108.441**	**13.750**	**80.988**	**2.053**	**11.639**	**11**
Nordeste	**16.695**	**2.743**	**13.562 -**		**390**	**-**
Maranhão	7.495	852	6.643	-	-	-
Piauí	-	-	-	-	-	-
Ceará	804	267	270	-	267	-
R. G. do Norte	-	-	-	-	-	-
Paraíba	2.078	421	1.657	-	-	-
Pernambuco	2.564	608	1.873	-	83	-
Alagoas	1.419	267	1.132	-	20	-
Sergipe	115	30	65	-	20	-
Bahia	2.220	298	1.922	-	-	-
2001						
Brasil	**139.403**	**18.464**	**95.377**	**3.622**	**21.926**	**14**
Nordeste	**22.636**	**5.523**	**14.962**	**121**	**2.030**	**-**
Maranhão	7.218	2.416	4.669	-	133	-
Piauí	-	-	-	-	-	-
Ceará	2.111	689	750	-	672	-
R. G. do Norte	-	-	-	-	-	-
Paraíba	2.977	594	2.049	-	334	-
Pernambuco	5.198	1.101	3.232	-	865	-
Alagoas	1.486	295	1.191	-	-	-
Sergipe	117	23	68	-	26	-
Bahia	3.529	405	3.003	121	-	-
2002						
Brasil	**133.591**	**15.626**	**101.014**	**3.980**	**12.956**	**15**
Nordeste	**25.366**	**4.377**	**18.212**	**25**	**2.752**	**-**
Maranhão	8.626	1.427	7.081	-	118	-
Piauí	-	-	-	-	-	-
Ceará	2.146	583	864	-	699	-
R. G. do Norte	-	-	-	-	-	-
Paraíba	3.190	764	2.071	-	355	-
Pernambuco	6.336	943	4.051	-	1.342	-
Alagoas	1.255	187	1.068	-	-	-
Sergipe	160	25	89	-	46	-
Bahia	3.653	448	2.988	25	192	-
2003						
Brasil	**153.351**	**16.954**	**116.891**	**5.032**	**14.384**	**90**
Nordeste	**31.656**	**5.083**	**22.912**	**69**	**3.592**	**-**
Maranhão	10.241	844	9.358	17	22	-
Piauí	-	-	-	-	-	-
Ceará	2.643	784	1.231	-	628	-
R. G. do Norte	-	-	-	-	-	-
Paraíba	3.074	754	2.018	-	302	-
Pernambuco	8.555	1.715	4.696	-	2.144	-
Alagoas	1.562	271	1.165	-	126	-
Sergipe	150	25	100	-	25	-
Bahia	5.431	690	4.344	52	345	-

Fonte: Censo Escolar - Inep/MEC.

GRÁFICO 90

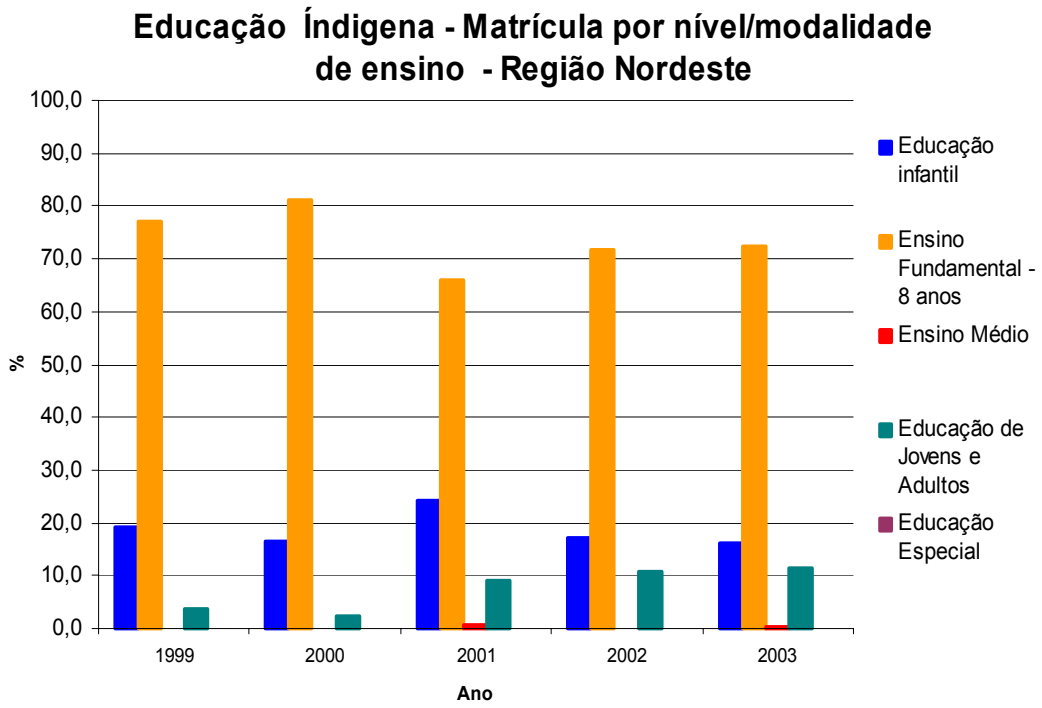

Fonte: IBGE – Pnad.

TABELA 158 – Educação Indígena – Número de Estabelecimentos por Dependência Administrativa – Região Nordeste – 1999 a 2002

Unidade Geográfica	Total	Federal	Estadual	Municipal	Particular
		1999			
Brasil	**1.732**	**750**	**930**	**10**	**42**
Nordeste	**232**	**155**	**67**	**8**	**2**
Maranhão	148	147	1	0	0
Piauí	-	-	-	-	-
Ceará	12	8	3	0	1
R. G. do Norte	-	-	-	-	-
Paraíba	6	0	5	0	1
Pernambuco	27	0	20	7	0
Alagoas	7	0	7	0	0
Sergipe	-	-	-	-	-
Bahia	32	0	31	1	0
		2000			
Brasil	**1.374**	**636**	**715**	**22**	**1**
Nordeste	**252**	**161**	**86**	**5**	**0**
Maranhão	148	148	0	0	0
Piauí	-	-	-	-	-
Ceará	15	13	2	0	0
R. G. do Norte	-	-	-	-	-
Paraíba	23	0	23	0	0
Pernambuco	31	0	26	5	0
Alagoas	10	0	10	0	0
Sergipe	-	-	-	-	-
Bahia	25	0	25	0	0
		2001			
Brasil	**1.655**	**749**	**879**	**6**	**21**
Nordeste	**319**	**215**	**96**	**6**	**2**
Maranhão	154	154	0	0	0
Piauí	-	-	-	-	-
Ceará	35	32	3	0	0
R. G. do Norte	-	-	-	-	-
Paraíba	28	27	1	0	0
Pernambuco	64	0	57	6	1
Alagoas	10	0	10	0	0
Sergipe	-	-	-	-	-
Bahia	28	2	25	0	1
		2002			
Brasil	**1.725**	**4**	**740**	**954**	**27**
Nordeste	**347**	**4**	**208**	**134**	**1**
Maranhão	180	0	179	1	0
Piauí					
Ceará	29	0	26	3	0
R. G. do Norte					
Paraíba	29	0	0	28	1
Pernambuco	71	4	0	67	0
Alagoas	9	0	0	9	0
Sergipe	1	0	1	0	0
Bahia	28	0	2	26	0

Fonte: Censo Escolar - Inep/MEC.

TABELA 159 – Educação Indígena – Percentual de Estabelecimentos por Dependência Administrativa – Região Nordeste – 1999 a 2002

Unidade Geográfica	Total	Federal	Estadual	Municipal	Particular
			1999		
Brasil	**100,0**	**43,3**	**53,7**	**0,6**	**2,4**
Nordeste	**100,0**	**66,8**	**28,9**	**3,4**	**0,9**
Maranhão	100,0	99,3	0,7	0,0	0,0
Piauí	-	-	-	-	-
Ceará	100,0	66,7	25,0	0,0	8,3
R. G. do Norte	-	-	-	-	-
Paraíba	100,0	0,0	83,3	0,0	16,7
Pernambuco	100,0	0,0	74,1	25,9	0,0
Alagoas	100,0	0,0	100,0	0,0	0,0
Sergipe	-	-	-	-	-
Bahia	100,0	0,0	96,9	3,1	0,0
			2000		
Brasil	**100,0**	**46,3**	**52,0**	**1,6**	**0,1**
Nordeste	**100,0**	**63,9**	**34,1**	**2,0**	**0,0**
Maranhão	100,0	100,0	0,0	0,0	0,0
Piauí	-	-	-	-	-
Ceará	100,0	86,7	13,3	0,0	0,0
R. G. do Norte	-	-	-	-	-
Paraíba	100,0	0,0	100,0	0,0	0,0
Pernambuco	100,0	0,0	83,9	16,1	0,0
Alagoas	100,0	0,0	100,0	0,0	0,0
Sergipe	-	-	-	-	-
Bahia	100,0	0,0	100,0	0,0	0,0
			2001		
Brasil	**100,0**	**45,3**	**53,1**	**0,4**	**1,3**
Nordeste	**100,0**	**67,4**	**30,1**	**1,9**	**0,6**
Maranhão	100,0	100,0	0,0	0,0	0,0
Piauí	-	-	-	-	-
Ceará	100,0	91,4	8,6	0,0	0,0
R. G. do Norte	-	-	-	-	-
Paraíba	100,0	96,4	3,6	0,0	0,0
Pernambuco	100,0	0,0	89,1	9,4	1,6
Alagoas	100,0	0,0	100,0	0,0	0,0
Sergipe	-	-	-	-	-
Bahia	100,0	7,1	89,3	0,0	3,6
			2002		
Brasil	**100,0**	**0,2**	**42,9**	**55,3**	**1,6**
Nordeste	**100,0**	**1,2**	**59,9**	**38,6**	**0,3**
Maranhão	100,0	0,0	99,4	0,6	0,0
Piauí	-	-	-	-	-
Ceará	100,0	0,0	89,7	10,3	0,0
R. G. do Norte	-	-	-	-	-
Paraíba	100,0	0,0	0,0	96,6	3,4
Pernambuco	100,0	5,6	0,0	94,4	0,0
Alagoas	100,0	0,0	0,0	100,0	0,0
Sergipe	100,0	0,0	100,0	0,0	0,0
Bahia	100,0	0,0	7,1	92,9	0,0

Fonte: Censo Escolar - Inep/MEC.

GRÁFICO 91

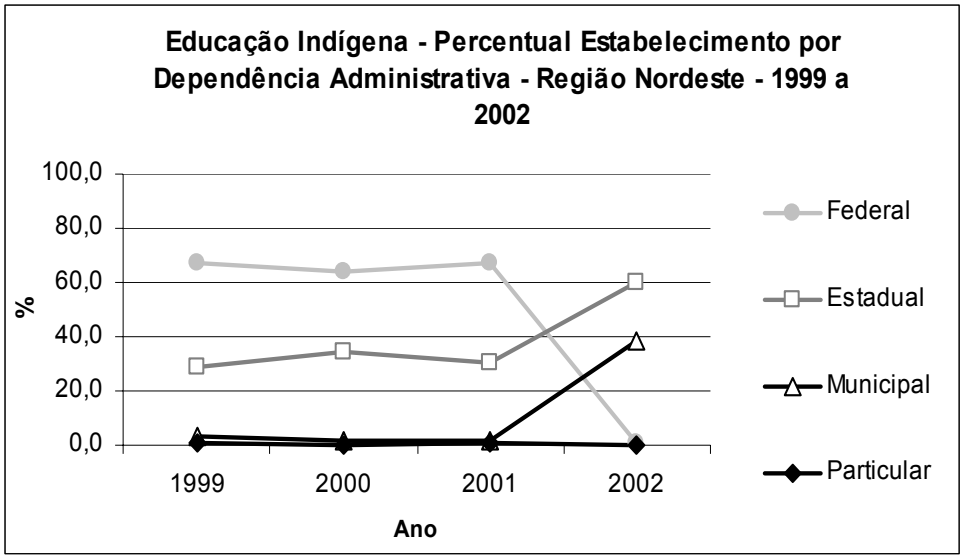

Fonte: IBGE – Pnad.

TABELA 160 – Educação Indígena – Percentual de Estabelecimentos que Utilizam Materiais Didáticos Específicos ao Grupo Étnico – Região Nordeste – 1999 a 2002

Unidade Geográfica	Total
1999	
Brasil	**44,9**
Nordeste	**3,9**
Maranhão	0,7
Piauí	
Ceará	8,3
R, G, do Norte	-
Paraíba	0,0
Pernambuco	3,7
Alagoas	14,3
Sergipe	-
Bahia	15,6
2000	
Brasil	**43,9**
Nordeste	**12,3**
Maranhão	1,4
Piauí	-
Ceará	13,3
R, G, do Norte	-
Paraíba	8,7
Pernambuco	71,0
Alagoas	20,0
Sergipe	0,0
Bahia	4,0
2001	
Brasil	**44,6**
Nordeste	**19,1**
Maranhão	5,2
Piauí	-
Ceará	2,9
R, G, do Norte	-
Paraíba	0,0
Pernambuco	62,5
Alagoas	0,0
Sergipe	100,0
Bahia	39,3
2002	
Brasil	**43,3**
Nordeste	**25,1**
Maranhão	3,9
Piauí	-
Ceará	48,3
R, G, do Norte	-
Paraíba	34,5
Pernambuco	66,2
Alagoas	0,0
Sergipe	100,0
Bahia	28,6

Fonte: Censo Escolar - Inep/MEC,

GRÁFICO 92

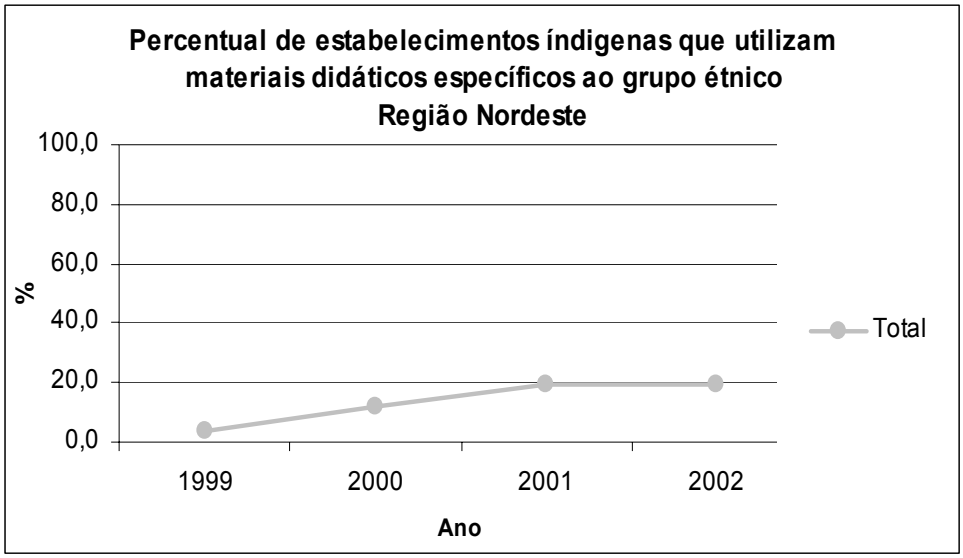

Fonte: IBGE – Pnad.