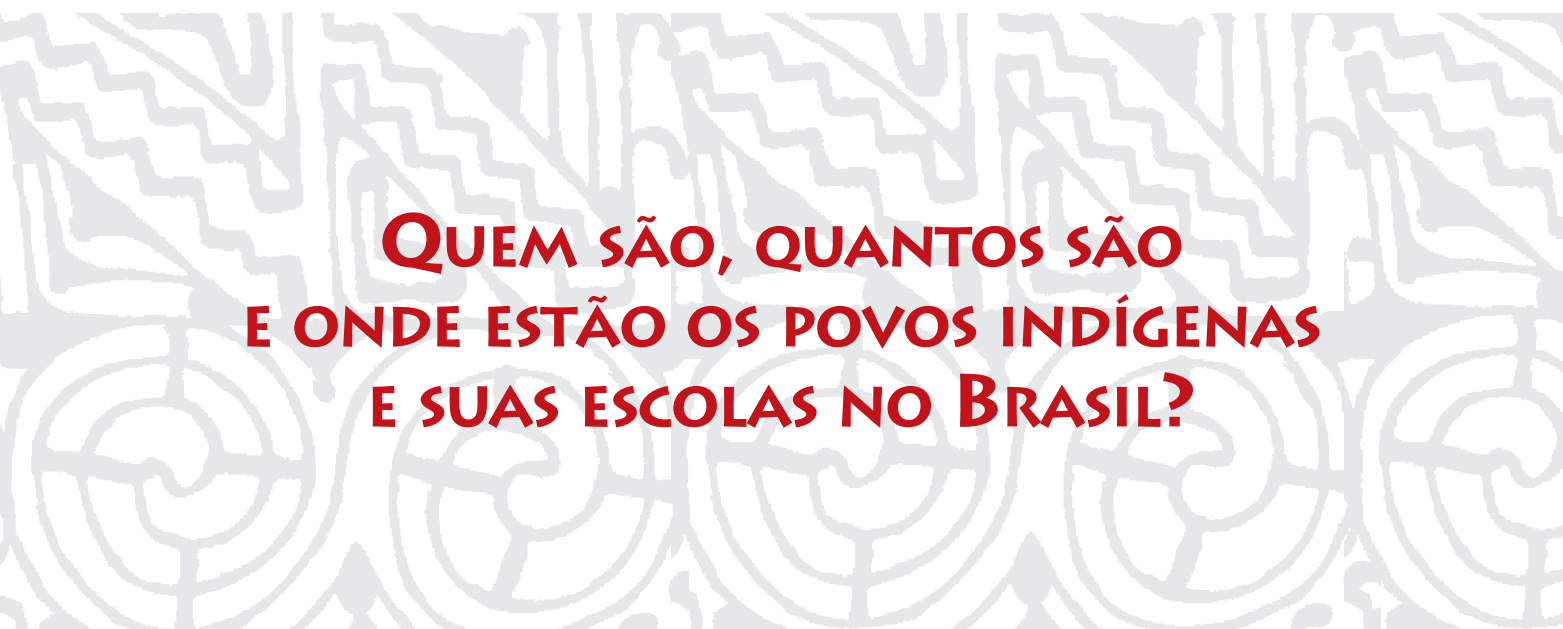


Ministério da Educação

Secretaria de Educação Fundamental

Programa Parâmetros em Ação
Educação Escolar Indígena



**QUEM SÃO, QUANTOS SÃO
E ONDE ESTÃO OS POVOS INDÍGENAS
E SUAS ESCOLAS NO BRASIL?**

Brasília 2002

Secretaria de Educação Fundamental

Iara Glória Areias Prado

Departamento de Política da Educação Fundamental

Maria Auxiliadora Albergaria Pereira

Coordenação Geral de Apoio às Escolas Indígenas

Jean Paraizo Alves

Ministério da Educação

Coordenação Geral de Apoio às Escolas Indígenas

Esplanada dos Ministérios

Bloco L, Edifício-sede, 7º andar, sala 721

70047-900 - Brasília - DF

Tel.: (61) 410-8630 / Fax: 410-9274

e-mail: cgaei-sef@mec.gov.br

Quem são, quantos são e onde estão os povos indígenas e suas escolas no Brasil?:
Programa Parâmetros em Ação de Educação Escolar Indígena/organização Luís
Donisete Benzi Grupioni. – Brasília: Ministério da Educação, Secretaria de Educação
Fundamental, 2002.

124 pp.

I. Educação Escolar Indígena 2.Parâmetros Curriculares Nacionais I.Grupioni, Luís
Donisete Benzi (org.) II. Brasil. Ministério da Educação. Secretaria de Educação
Fundamental.

CDU 37 (=081:81)

SUMÁRIO

| | |
|---|----|
| APRESENTAÇÃO | 5 |
| 1. QUEM SÃO E QUANTOS SÃO OS POVOS INDÍGENAS NO BRASIL? | |
| • Lista dos povos indígenas no Brasil contemporâneo, em ordem alfabética, e população..... | 13 |
| 2. ONDE ESTÃO E QUE LÍNGUAS FALAM OS POVOS INDÍGENAS NO BRASIL? | |
| • Lista dos povos indígenas por Estado (UF) e indicação da filiação lingüística | 25 |
| 3. QUAIS SÃO E ONDE ESTÃO AS TERRAS DOS POVOS INDÍGENAS NO BRASIL? | |
| • O que são terras indígenas?..... | 39 |
| • Como são demarcadas as terras indígenas hoje pelo decreto 1.775/96?..... | 40 |
| • Situação jurídico-administrativa das terras indígenas no Brasil..... | 41 |
| • Cômputo da situação jurídico-administrativa das terras indígenas no Brasil..... | 43 |
| • Listagem das terras indígenas por Estado(UF) e indicação da situação jurídica | 45 |
| • Região Norte | 45 |
| • Região Nordeste | 67 |
| • Região Centro-Oeste | 73 |
| • Região Sudeste | 81 |
| • Região Sul | 83 |

4. QUANTAS SÃO E ONDE ESTÃO AS ESCOLAS INDÍGENAS NO BRASIL?

- Número de escolas indígenas no Brasil (por Região e por Estado - UF).....93
- Proporção de escolas indígenas no Brasil (por Região e por Estado - UF).....94
- Número de escolas indígenas por dependência administrativa (por Região e por Estado - UF)95
- Proporção de escolas indígenas por dependência administrativa (por Região e por Estado - UF)96
- Número e proporção de escolas que utilizam aspectos da cultura indígena no currículo escolar (por Região e por Estado - UF).....97
- Número e proporção de escolas que utilizam material didático específico ao grupo étnico (por Região e por Estado - UF).....99

5. QUEM SÃO E ONDE ESTÃO OS PROFESSORES DAS ESCOLAS INDÍGENAS NO BRASIL?

- Número e proporção de professores índios e não-índios nas escolas indígenas (por Região e por Estado - UF)105
- Número de professores índios por sexo (por Estado - UF).....106
- Número de professores não-índios por sexo (por Estado - UF)108
- Número de professores índios por nível de formação (por Estado - UF)109
- Proporção de professores índios por nível de formação no Brasil110
- Número de professores não-índios por nível de formação (por Estado - UF).....111

6. QUEM SÃO E ONDE ESTÃO OS ESTUDANTES INDÍGENAS NO BRASIL?

- Número e proporção de matrículas em escolas indígenas segundo o nível e modalidade de ensino (por Região e por Estado - UF)116
- Número de matrículas por série do Ensino Fundamental (por Estado - UF).....117
- Número e proporção de matrículas por série do Ensino Fundamental (por Região)118
- Proporção de matrículas no ensino fundamental por sexo (por Região)119

APRESENTAÇÃO

Este livro, com tabelas e listas sobre os povos indígenas no Brasil, apresenta informações quantitativas sobre etnias, população, línguas, terras, escolas, alunos e professores indígenas. Ele foi preparado com duplo objetivo: de um lado, como subsídio para a realização de algumas atividades propostas no âmbito do Programa Parâmetros em Ação de Educação Escolar Indígena e, de outro, para servir de apoio à leitura e compreensão do Mapa das Terras Indígenas no Brasil, especialmente preparado para também ser utilizado nesse programa.

A reunião e a sistematização de informações sobre a realidade indígena no Brasil, em âmbito nacional, não é tarefa fácil. Ao contrário, trata-se de uma empreitada de difícil realização e sempre sujeita a muitas imperfeições e críticas. Implica na montagem de um enorme quebra-cabeça cujas peças, de tamanhos, formatos, cores e texturas diferentes, se espalham por todo o Brasil. Compor uma imagem da diversidade sociocultural dos povos indígenas, a partir de materiais fragmentados, de diferentes origens, produzidos por pessoas e instituições diversas, usando metodologias variadas, é tarefa árdua, repleta de dificuldades.

Se a diversidade sociocultural dos povos indígenas no Brasil é um fato, o problema é como apreendê-la. A inadequação de instrumentos conceituais é, talvez, um dos principais empecilhos à apreensão desta diversidade. Muitas são as variáveis que precisam ser levadas em conta, especialmente a constatação de que dispomos de informações fragmentadas, coletadas em diferentes contextos e com diferentes propósitos, cuja simples reunião não nos permite compor um quadro geral sobre os povos indígenas. Poucas são as bases de dados disponíveis sobre os povos indígenas e grande é a variedade de critérios empregados para organizar os dados, o que torna complexo o trabalho de sistematização das informações disponíveis.

Apesar disso, acreditamos que valeria a pena tentar reuni-las, sintetizá-las e disponibilizá-las. Mas para evitar os riscos decorrentes das dificuldades impostas pelo caráter fragmentado dos materiais existentes, nos limitamos a utilizar duas fontes para a organização das informações apresentadas neste livro. As tabelas sobre povos, línguas, população, localização e terras indígenas foram preparadas a partir do banco de dados sobre os povos indígenas no Brasil, do Instituto Socioambiental. Já as tabelas sobre alunos, professores e escolas indígenas foram retiradas do material de divulgação do Censo Escolar Indígena, realizado pelo INEP/MEC em 1999.

Ao publicá-las, o Ministério da Educação, por meio do desenvolvimento do Programa Parâmetros em Ação de Educação Escolar Indígena, pretende colocar à disposição dos professores indígenas um conjunto qualificado, organizado e atualizado de informações sobre a realidade indígena hoje no Brasil, para que possam ser aferidos, criticados, corrigidos e complementados.

Secretaria de Educação Fundamental

1. QUEM SÃO E QUANTOS SÃO OS POVOS INDÍGENAS NO BRASIL?



Desenho Yawalapiti

1. QUEM SÃO E QUANTOS SÃO OS POVOS INDÍGENAS NO BRASIL?

De norte a sul, de leste a oeste, existem povos indígenas em quase todos os estados que formam o Brasil, com exceção do Piauí e do Rio Grande do Norte. Alguns povos que estão no território brasileiro também vivem em países vizinhos. Apesar dessa ampla distribuição, mais de 60% da população indígena brasileira está concentrada na região da Amazônia Legal.

Para o Instituto Socioambiental que produziu a listagem dos povos, apresentada a seguir, são conhecidos hoje no Brasil 218 povos indígenas. Este número varia se utilizarmos outras fontes. O que poderia, à primeira vista, parecer uma tarefa fácil, a produção de uma lista dos povos indígenas no Brasil é, na verdade, uma tarefa delicada e complexa.

Primeiro, porque como nosso conhecimento sobre os povos indígenas é ainda limitado e fragmentado, há inúmeras dificuldades em circunscrever e definir o que seja um determinado povo. Como desconhecemos como eles se auto-definem, essa designação ocorre normalmente a partir de critérios externos: não raro a língua falada pelo grupo e suas distinções com outras línguas e dialetos conhecidos é tomada como critério definidor de um povo ou, então, o encapsulamento do território por eles ocupado ao longo de um determinado tempo também acaba servindo como critério para tal definição. A tarefa torna-se mais complexa ainda quando percebemos que muitos povos indígenas passaram por processos de fusão ou de cisão. No primeiro caso, trata-se de reconhecer que alguns grupos foram absorvidos por outros, que podem ou não manter uma referência a uma origem própria, mas que hoje passam a se reconhecer a partir de uma identidade ou etnônimo comum. No segundo caso, o da cisão, trata-se de grupos que, mesmo partilhando aspectos comuns em termos lingüísticos ou de organização social, se reconhecem hoje como unidades diferenciadas e independentes. Em ambos os casos, a intensificação do contato com os brancos imprimiu ritmos e formatos a esse processo de conformação dos povos indígenas.

Segundo, porque há diferenças na forma de nomear alguns povos indígenas. Muitos nomes de povos indígenas foram dados a eles por aqueles que mantiveram os primeiros contatos ou por grupos indígenas vizinhos, antes mesmo de compreenderem suas línguas. Assim, nem todos os nomes correspondem à auto-identificação desses povos e nem todos os povos se reconhecem nos nomes que lhes foram atribuídos. Outra variante

é a forma como os nomes indígenas foram escritos, utilizando-se critérios variados, que resultaram em diferentes grafias.

Terceiro, porque há povos sobre os quais pouco ou nada se sabe. É o caso dos isolados. Há mais de 40 evidências de “índios isolados” no Brasil, alguns dos quais se recusam a manter um contato mais direto e permanente com a sociedade brasileira. É o caso também dos povos considerados “extintos”, que estão ressurgindo, em processos de afirmação étnica, envolvendo tanto a intermediação de grupos de apoio e de especialistas, empenhados em produzir evidências necessárias para o seu reconhecimento, quanto a ação do Estado, no sentido de legitimar e reconhecer essas novas identidades pleiteadas.

Por todas essas razões, a lista publicada a seguir é uma referência que organiza nosso conhecimento parcial sobre os povos indígenas no Brasil. Disponibilizá-la para que seja objeto de apreciação por parte dos próprios representantes dos povos indígenas e dos especialistas é uma estratégia para ampliar esta discussão a um público maior. Neste sentido, mais do que um inventário, trata-se de uma lista que merece ser analisada, comentada, criticada, corrigida e alterada. Ela é, antes de tudo, uma tentativa de organizar a diversidade cultural dos povos indígenas no Brasil.

E se já é complexo produzir uma lista com os nomes dos povos indígenas, é ainda mais difícil reunir dados populacionais sobre esses povos. Segundo agências governamentais e não-governamentais, a população indígena no Brasil está estimada, hoje, entre 350 e 500 mil índios, computando-se aí os que vivem em terras indígenas e aqueles que moram em cidades. Já foram muito mais no passado: na época da conquista, a população indígena foi estimada em torno de 6 milhões. Mas também já foram muito menos: na primeira metade deste século teriam chegado a 200.000 pessoas. Um fato é certo: nos últimos 30 anos, a população indígena no Brasil tem crescido de forma constante, embora ainda haja povos ameaçados de extinção. Quanto menor o número de pessoas que formam um povo, maior é o risco que ele corre. Isto vale também para as línguas que eles falam. E no Brasil, mais de 50% dos povos indígenas têm uma população de até 500 indivíduos e apenas 3 povos são formados por mais de 20.000 pessoas.

As informações sobre população apresentadas nesta listagem são aproximadas. Várias foram as fontes utilizadas pelo Instituto Socioambiental para se obter os dados de população, bem como várias são as datas destes levantamentos. Entre as principais fontes, destacam-se a Funasa, Funai, organizações indígenas e de apoio aos índios e pesquisadores. Mesmo assim, foi impossível conseguir dados de alguns povos ou mesmo atualizar alguns já existentes. Portanto, quando se fala de população indígena total no Brasil, está se falando de estimativas, porque aqui nunca se realizou um censo indígena de amplitude nacional. Quando se apresentam cálculos gerais sobre a

população indígena, eles são o resultado da reunião de informações dispersas e heterogêneas produzidas por pessoas, instituições e épocas distintas.

Na tabela a seguir estão relacionados os 218 povos indígenas conhecidos no Brasil hoje. São apresentados em ordem alfabética na primeira coluna da tabela. Na segunda coluna vem a informação sobre as suas localizações, indicando-se em que Estado (UF) habitam e também o país vizinho, quando parte daquele povo vive além das fronteiras nacionais. Nas duas últimas colunas aparecem as informações sobre cada população e a data em que os dados foram obtidos.

LISTA DOS POVOS INDÍGENAS NO BRASIL CONTEMPORÂNEO, EM ORDEM ALFABÉTICA, E POPULAÇÃO

| | Nome | UF (Brasil)/ Países Limitrofes | População/ estimativa | Ano |
|----|----------------------|-----------------------------------|--------------------------|------|
| 1 | Aikanã | RO | 175 | 1995 |
| 2 | Ajuru | RO | 77 | 2001 |
| 3 | Akunsu | RO | 7 | 1998 |
| 4 | Amanayé | PA | 190 | 2000 |
| 5 | Amondawa | RO | 72 | 2001 |
| 6 | Anambé | PA | 132 | 2000 |
| 7 | Aparai | PA | 415 | 1998 |
| 8 | Apiaká | MT/PA | 192 | 2001 |
| 9 | Apinayé | TO | 990 | 1999 |
| 10 | Apurinã | AM | 2.779 | 1999 |
| 11 | Aranã | MG | ? | |
| 12 | Arapaso | AM | 300 | 1998 |
| 13 | Arara | PA | 195 | 1998 |
| 14 | Arara | RO | 184 | 2000 |
| 15 | Arara | AC | 200 | 1999 |
| 16 | Arara do Aripuanã | MT | 150 | 1994 |
| 17 | Araweté | PA | 278 | 2000 |
| 18 | Arikapu | RO | 19 | 2001 |
| 19 | Aruá | RO | 58 | 2001 |
| 20 | Ashaninka | AC | 813 | 1999 |
| | | Peru | (55.000) | 1993 |
| 21 | Asurini do Tocantins | PA | 338 | 1998 |
| 22 | Asurini do Xingu | PA | 91 | 1999 |
| 23 | Atikum | PE | 2.743 | 1999 |
| 24 | Avá-Canoeiro | TO/GO | 16 | 2000 |
| 25 | Aweti | MT | 106 | 1999 |
| 26 | Bakairi | MT | 950 | 1999 |
| 27 | Banawa Yafi | AM | 215 | 1999 |
| 28 | Baniwa | AM | 5.100 | 2000 |
| | | Venezuela | (7.000) | 2000 |
| | | Colômbia | (1.192) | 1992 |

| | Nome | UF (Brasil)/ Países Limítrofes | População/ estimativa | Ano |
|----|---------------------|---|--------------------------|------------------|
| 29 | Bará | AM Colômbia | 54 (296) | 1998 1988 |
| 30 | Barasana | AM Colômbia | 61 (939) | 1998 1988 |
| 31 | Baré | AM Venezuela | 2.790 (1.210) | 1998 1992 |
| 32 | Bororo | MT | 1.024 | 1997 |
| 33 | Canela Apaniekra | MA | 458 | 2000 |
| 34 | Canela Rankokamekra | MA | 1.387 | 2000 |
| 35 | Cassupá | RO | 89 | 2001 |
| 36 | Chamacoco | MS Paraguai | 40 (908) | 1994 1992 |
| 37 | Chiquitano | MT Bolívia | ? (55.000) | 1995 |
| 38 | Cinta Larga | MT/RO | 1.032 | 2001 |
| 39 | Columbiara | RO | ? | |
| 40 | Deni | AM | 672 | 2000 |
| 41 | Desana | AM Colômbia | 1.464 (2036) | 1998 1988 |
| 42 | Diahui | AM | 17 | 1999 |
| 43 | Enawenê-Nawê | MT | 320 | 2000 |
| 44 | Ewarhuyana | PA | 12 | 2001 |
| 45 | Fulni-ô | PE | 2.930 | 1999 |
| 46 | Galibi | AP Guiana Francesa | 28 (2.000) | 2000 1982 |
| 47 | Galibi Marworno | AP | 1.764 | 2000 |
| 48 | Gavião | RO | 436 | 2000 |
| 49 | Gavião Parkatejê | PA | 338 | 1998 |
| 50 | Gavião Pykobjê | MA | 250 | 1998 |
| 51 | Guajá | MA | 280 | 1998 |
| 52 | Guajajara | MA | 11.450 | 1998 |
| 53 | Guarani | MS/SP/RJ/PR/ES/SC/RS Argentina Paraguai | 35.000 (25.000) | 1998 1995 |
| 54 | Guató | MS | 372 | 1999 |
| 55 | Hixkariana | PA/RR | ? | |
| 56 | Ikpeng | MT | 281 | 1999 |

| | Nome | UF (Brasil)/ Países Limítrofes | População/ estimativa | Ano |
|----|-------------|-----------------------------------|--------------------------|--------------|
| 57 | Ingarikó | RR Guiana Venezuela | 675 (4.000) (728) | 1997 1990 |
| 58 | Iranxe | MT | 217 | 2000 |
| 59 | Jaboti | RO | 123 | 2001 |
| 60 | Jamamadi | AM | 320 | 1999 |
| 61 | Jarawara | AM | 197 | 1999 |
| 62 | Javaé | TO | 919 | 2000 |
| 63 | Jiripancó | AL | 1500 | 1999 |
| 64 | Juma | AM | 7 | 2000 |
| 65 | Kaapor | MA | 800 | 1998 |
| 66 | Kadiweu | MS | 1.592 | 1998 |
| 67 | Kaiabi | MT/PA | 1.000 | 1999 |
| 68 | Kaimbé | BA | 1.270 | 2001 |
| 69 | Kaingang | SP/PR/SC/RS | 25.000 | 2000 |
| 70 | Kaixana | AM | 224 | 1997 |
| 71 | Kalabaça | CE | ? | |
| 72 | Kalankó | AL | 230 | 1999 |
| 73 | Kalapalo | MT | 362 | 1999 |
| 74 | Kamayurá | MT | 316 | 1999 |
| 75 | Kamba | MS | ? | |
| 76 | Kambeba | AM | 156 | 2000 |
| 77 | Kambiwá | PE | 1.578 | 1999 |
| 78 | Kanamanti | AM | 162 | 1999 |
| 79 | Kanamari | AM | 1.327 | 1999 |
| 80 | Kanindé | CE | ? | |
| 81 | Kanoe | RO | 155 | 2001 |
| 82 | Kantaruré | BA | 244 | 1996 |
| 83 | Kapinawá | PE | 422 | 1999 |
| 84 | Karajá | MT/TO/PA/GO | 1.804 | 1997 |
| 85 | Karapanã | AM Colômbia | 38 (412) | 1998 1988 |
| 86 | Karapotó | AL | 796 | 1999 |
| 87 | Karipuna | RO | 21 | 2001 |
| 88 | Karipuna | AP | 1.708 | 2000 |
| 89 | Kariri | CE | ? | |
| 90 | Kariri-Xocó | AL | 1.500 | 1997 |

| | Nome | UF (Brasil)/ Países Limítrofes | População/ estimativa | Ano |
|-----|---------------|-----------------------------------|--------------------------|------|
| 91 | Karitiana | RO | 206 | 2001 |
| 92 | Karuazu | AL | ? | |
| 93 | Katukina | AM | 578 | 1999 |
| 94 | Katukina | AC | 318 | 1998 |
| 95 | Katxuyana | PA | 69 | 1998 |
| 96 | Kaxarari | AM/RO | 269 | 2001 |
| 97 | Kaxinawá | AC | 3.964 | 1999 |
| | | Peru | 1.400 | 2000 |
| 98 | Kaxixó | MG | 80 | 2000 |
| 99 | Kayapó | MT/PA | 6.306 | 2000 |
| 100 | Kiriri | BA | 1.830 | 2001 |
| 101 | Kocama | AM | 622 | 1989 |
| | | Peru | (10.705) | 1993 |
| | | Colômbia | (236) | 1988 |
| 102 | Korubo | AM | 250 | 2000 |
| 103 | Krahô | TO | 1.790 | 1999 |
| 104 | Krenak | MG | 150 | 1997 |
| 105 | Krikati | MA | 620 | 2000 |
| 106 | Kubeo | AM | 262 | 1998 |
| | | Colômbia | (4.238) | 1988 |
| 107 | Kuikuro | MT | 394 | 1999 |
| 108 | Kujubim | RO | 27 | 2001 |
| 109 | Kulina Pano | AM | 20 | 1996 |
| 110 | Kulina/Madihá | AC/AM | 2.318 | 1999 |
| | | Peru | (300) | 1993 |
| 111 | Kuruaia | PA | ? | |
| 112 | Kwazá | RO | 25 | 1998 |
| 113 | Machineri | AC | 459 | 1999 |
| 114 | Macurap | RO | 267 | 2001 |
| 115 | Maku | AM | 2.548 | 1998 |
| | | Colômbia | (678) | 1995 |
| 116 | Makuna | AM | 42 | 1998 |
| | | Colômbia | (528) | 1988 |
| 117 | Makuxi | RR | 16.500 | 2000 |
| | | Guiana | (7.500) | 1990 |
| 118 | Marubo | AM | 1.043 | 2000 |
| 119 | Matipu | MT | 98 | 1999 |

| | Nome | UF (Brasil)/ Países Limítrofes | População/ estimativa | Ano |
|-----|------------------|-----------------------------------|--------------------------|--------------|
| 120 | Matis | AM | 239 | 2000 |
| 121 | Matsé | AM Peru | 829 (1.000) | 2000 1988 |
| 122 | Maxakali | MG | 802 | 1997 |
| 123 | Mehinako | MT | 183 | 1999 |
| 124 | Menky | MT | 78 | 2000 |
| 125 | Miranha | AM Colômbia | 613 (445) | 1999 1988 |
| 126 | Miriti Tapuia | AM | 120 | 1998 |
| 127 | Munduruku | PA | 7.500 | 1997 |
| 128 | Mura | AM | 5.540 | 2000 |
| 129 | Nahukwá | MT | 92 | 1999 |
| 130 | Nambikwara | MT/RO | 1.145 | 2001 |
| 131 | Náua | AC | ? | 2000 |
| 132 | Nukini | AC | 425 | 1999 |
| 133 | Ofaié | MS | 56 | 1999 |
| 134 | Oro Win | RO | 50 | 2000 |
| 135 | Paiaku | CE | 220 | 1999 |
| 136 | Pakaa Nova | RO | 2.050 | 1996 |
| 137 | Palikur | AP Guiana Francesa | 918 (470) | 2000 1980 |
| 138 | Panará | MT/PA | 202 | 2000 |
| 139 | Pankararé | BA | 1.500 | 2001 |
| 140 | Pankararu | PE/SP | 4.146 | 1999 |
| 141 | Pankaru | BA | 84 | 1999 |
| 142 | Parakanã | PA | 746 | 1999 |
| 143 | Pareci | MT | 1.293 | 1999 |
| 144 | Parintintin | AM | 156 | 2000 |
| 145 | Patamona | RR Guiana | 50 (5.500) | 1991 1990 |
| 146 | Pataxó | BA/MG | 2.790 | 2001 |
| 147 | Pataxó Hã-Hã-Hãe | BA | 1.865 | 2001 |
| 148 | Paumari | AM | 720 | 1999 |
| 149 | Pipipã | PE | ? | |
| 150 | Pirahã | AM | 360 | 2000 |
| 151 | Piratuapuia | AM Colômbia | 900 (400) | 1998 1988 |

| | Nome | UF (Brasil)/ Países Limitrofes | População/ estimativa | Ano |
|-----|--------------|-----------------------------------|--------------------------|------|
| 152 | Pitaguari | CE | 871 | 1999 |
| 153 | Potiguara | PB/CE | 7.575 | 1999 |
| 154 | Poyanawa | AC | 403 | 1999 |
| 155 | Rikbaktsa | MT | 909 | 2001 |
| 156 | Sakurabiat | RO | 89 | 2001 |
| 157 | Sateré-Mawé | AM/PA | 7.134 | 2000 |
| 158 | Shanenawa | AC | 178 | 1998 |
| 159 | Siriano | AM Colômbia | ? (665) | 1988 |
| 160 | Suruí | PA | 185 | 1997 |
| 161 | Suruí | RO | 765 | 2000 |
| 162 | Suyá | MT | 273 | 1999 |
| 163 | Tabajara | CE | ? | |
| 164 | Tapayuna | MT | 58 | 1995 |
| 165 | Tapeba | CE | 2.491 | 1999 |
| 166 | Tapirapé | MT | 438 | 2000 |
| 167 | Tapuia | GO | 235 | 1998 |
| 168 | Tariano | AM | 1.595 | 1998 |
| | | Colômbia | (205) | 1988 |
| 169 | Taurepang | RR | 532 | 1998 |
| | | Venezuela | (20.607) | 1992 |
| 170 | Tembé | PA/MA | 820 | 1999 |
| 171 | Tenharim | AM | 585 | 2000 |
| 172 | Terena | MS/SP | 15.795 | 1999 |
| 173 | Ticuna | AM | 32.613 | 1998 |
| | | Peru | (4.200) | 1988 |
| | | Colômbia | (4.535) | 1988 |
| 174 | Tingui Botó | AL | 288 | 1999 |
| 175 | Tiriyó | PA | 735 | 1998 |
| | | Suriname | (376) | 1974 |
| 176 | Torá | AM | 51 | 1999 |
| 177 | Tremembé | CE | 1.511 | 1999 |
| 178 | Truká | PE | 1.333 | 1999 |
| 179 | Trumai | MT | 92 | 1999 |
| 180 | Tsohom Djapá | AM | 100 | 1985 |
| 181 | Tukano | AM | 3.670 | 1998 |
| | | Colômbia | (6.330) | 1988 |
| 182 | Tumbalala | BA | ? | |
| 183 | Tupari | RO | 338 | 2001 |

| | Nome | UF (Brasil)/ Países Limítrofes | População/ estimativa | Ano |
|-----|-----------------|-----------------------------------|--------------------------|----------------------|
| 184 | Tupiniquim | ES | 1.386 | 1997 |
| 185 | Turiwara | PA | 60 | 1998 |
| 186 | Tuxá | BA/PE | 1.630 | 1999 |
| 187 | Tuyuka | AM Colômbia | 530 (570) | 1998 1988 |
| 188 | Umufina | MT | 124 | 1999 |
| 189 | Uru-Eu-Wau-Wau | RO | 124 | 2000 |
| 190 | Wai Wai | RR/AM/PA Guiana | 2.020 (130) | 2000 2000 |
| 191 | Waiãpi | AP Guiana Francesa | 525 (412) | 1999 1992 |
| 192 | Waimiri Atroari | RR/AM | 798 | 1999 |
| 193 | Wanano | AM Colômbia | 487 (1.113) | 1998 1988 |
| 194 | Wapixana | RR Guiana | 6.500 (4.000) | 2000 1990 |
| 195 | Warekena | AM Venezuela | 491 (409) | 1998 1992 |
| 196 | Wassu | AL | 1.447 | 1999 |
| 197 | Waurá | MT | 270 | 1999 |
| 198 | Wayana | PA Suriname Guiana Francesa | 415 (400) (800) | 1999 1999 1999 |
| 199 | Witoto | AM Colômbia Peru | ? (5.939) (2.775) | 1988 1988 |
| 200 | Xakriabá | MG | 6.000 | 2000 |
| 201 | Xambioá | TO | 185 | 1997 |
| 202 | Xavante | MT | 9.602 | 2000 |
| 203 | Xerente | TO | 1.814 | 2000 |
| 204 | Xetá | PR | 8 | 1998 |
| 205 | Xipaia | PA | ? | |
| 206 | Xokleng | SC | 757 | 1998 |
| 207 | Xokó | SE | 250 | 1987 |
| 208 | Xukuru | PE | 6.363 | 1999 |
| 209 | Xukuru Kariri | AL/BA | 1.820 | 1996 |
| 210 | Yaminawa | AC | 565 | 1999 |

| | Nome | UF (Brasil)/ Países Limítrofes | População/ estimativa | Ano |
|-----|------------|-----------------------------------|--------------------------|----------------------|
| 211 | Yanomami | RR/AM Venezuela | 11.700 (15.193) | 2000 1992 |
| 212 | Yawalapiti | MT | 208 | 1999 |
| 213 | Yawanawá | AC Peru Bolívia | 618 (324) (630) | 1999 1993 1993 |
| 214 | Yekuana | RR Venezuela | 426 (3.632) | 2000 1992 |
| 215 | Yudjá | PA/MT | 201 | 1999 |
| 216 | Zo'é | PA | 152 | 1998 |
| 217 | Zoró | MT | 414 | 2001 |
| 218 | Zuruahã | AM | 143 | 1995 |

(Esta tabela foi organizada a partir do Banco de Dados do **Instituto Socioambiental** sobre Povos Indígenas no Brasil, setembro de 2001)

2.

ONDE ESTÃO E QUE LÍNGUAS FALAM
OS POVOS INDÍGENAS NO BRASIL?



Desenho Mehináku

2. ONDE ESTÃO E QUE LÍNGUAS FALAM OS POVOS INDÍGENAS NO BRASIL?

218 povos indígenas falando cerca de 180 línguas conhecidas, distribuídos por todo o Brasil. Esse é o universo apresentado nesta listagem. Ela foi organizada por Estados da federação para facilitar a consulta.

Na primeira coluna da tabela estão listados os nomes dos povos indígenas, em ordem alfabética. Na segunda coluna vem a indicação de outros nomes ou grafias utilizados na bibliografia de referência sobre aquele povo e/ou são nomeados os sub-grupos conhecidos daquele povo. Na última coluna estão indicadas a língua ou a família lingüística à qual pertence a língua falada pelo grupo.

São conhecidas hoje 180 línguas indígenas, distribuídas em 41 famílias, dois troncos lingüísticos e dez línguas isoladas. Esse número bem como essas classificações, afirmam os lingüistas, devem se alterar, na medida em que se intensifica a descrição de novas línguas ou daquelas ainda parcialmente documentadas.

Acredita-se que em 1500 eram faladas mais de 1.270 línguas nativas. Quinhentos anos depois, mais de 85% delas haviam desaparecido. Muitas línguas indígenas hoje, no Brasil, correm o risco de desaparecer, principalmente quando poucos são os falantes daquela língua, ou quando os pais não mais se comunicam com os seus filhos usando sua língua materna. Aí, é só questão de tempo. A escola indígena pode ter um papel importante na manutenção e na valorização das línguas indígenas.

LISTA DOS POVOS INDÍGENAS POR ESTADO (UF) E INDICAÇÃO DA FILIAÇÃO LINGÜÍSTICA

| ACRE | | |
|-------------|--|-----------------------|
| Povo | Outros nomes, grafias e/ou sub-grupos | Família/língua |
| Arara | Shawādawá, Shawanauá | Pano |
| Ashaninka | Kampa | Aruák |
| Katukina | | Pano |
| Kaxinawá | Huni-Kuin, Cashinauá, Caxinauá | Pano |
| Kulina | Culina, Madija, Madihá | Arawá |
| Machineri | Manchineri | Aruák |
| Náua | | ? |
| Nukini | Nuquini | Pano |
| Poyanawa | Poianáua | Pano |
| Shanenawa | Katukina | Pano |
| Yaminawa | Jaminawa, laminawa | Pano |
| Yawanawá | Iauanauá | Pano |

| ALAGOAS | | |
|----------------|--|-----------------------|
| Povo | Outros nomes, grafias e/ou sub-grupos | Família/língua |
| Ajiripancó | Jeripancó | Português |
| Karapotó | Carapotó | Português |
| Kariri-Xocó | Cariri-Chocó | Português |
| Tingui Botó | | Português |
| Wassu | | Português |
| Xukuru Kariri | Xucuru-Kariri | Português |
| Kalankó | | Português |
| Karuazu | | Português |

| AMAPÁ | | |
|--------------------|---------------------------------------|-----------------|
| Povo | Outros nomes, grafias e/ou sub-grupos | Família/língua |
| Galibi Marworno | Galibi do Uaçá, Aruã | Karíb |
| Galibi | Galibi do Oiapoque | Karíb |
| Karipuna | Caripuna | Creoulo Francês |
| Palikur | Aukwayene, Aukuyene, Paliku'ene | Aruák |
| Waiãpi | Wayampi, Oyampi, Wayãpy | Tupi-Guarani |

| AMAZONAS | | |
|-------------|--|----------------|
| Povo | Outros nomes, grafias e/ou sub-grupos | Família/língua |
| Apurinã | | Aruák |
| Arapaso | Arapaço | Tukano |
| Banawa Yafi | Banawa | Arawá |
| Baniwa | Baniua, Baniva, Walimanai, Wakuenai, Kuripako, Curipaco, Curripaco, Coripaco | Aruák |
| Bará | Waípinõmakã | Tukano |
| Barasana | Hanera | Tukano |
| Baré | | Nheengatu |
| Deni | | Arawá |
| Desana | Desâna, Desano, Wira, Umukomasã | Tukano |
| Diahui | Jahoi, Jahui, Diarroi | Tupi-Guarani |
| Jamamadi | Yamamadi, Djeoromitxi | Arawá |
| Jarawara | Jarauara | Arawá |
| Juma | Yuma | Tupi-Guarani |
| Kaixana | Caixana | Português |
| Kambeba | Cambeba, Omágua | Tupi-Guarani |
| Kanamanti | Canamanti | Arawá |
| Kanamari | Tüküná, Canamari | Katukina |
| Karapanã | Carapanã, Muteamasa, Ukopinõpõna | Tukano |
| Katukina | Tüküná, | Katukina |
| Kaxarari | Caxarari | Pano |
| Kocama | Cocama | Tupi-Guarani |
| Korubo | | Pano |
| Kubeo | Cubeo, Cobewa, Kubéwa, Pamíwa | Tukano |
| Kulina | Culina, Madija, Madihá | Arawá |
| Kulina Pano | Culina | Pano |

| AMAZONAS | | |
|-----------------|---|----------------|
| Povo | Outros nomes, grafias e/ou sub-grupos | Família/língua |
| Maku | Macu, Maku Yuhupde, Maku Hupdá, Maku Nadeb, Maku Dow, Maku Cacua, Nucak | Maku |
| Makuna | Macuna, Yeba-masã | Tukano |
| Marubo | | Pano |
| Matis | | Pano |
| Matsé | Mayoruna | Pano |
| Miranha | Mirãnha, Miraña | Bora |
| Miriti Tapuia | Miriti-Tapuya, Buia-Tapuya | Tukano |
| Mura | | Mura |
| Parintintin | | Tupi-Guarani |
| Paumari | Palhari | Arawá |
| Pirahã | Mura Pirahã | Mura |
| Piratuapua | Piratapuya, Piratapuyo, Pira-Tapuya, Waíkana | Tukano |
| Sateré-Mawé | Sataré-Maué | Mawé |
| Siriano | Siria-Masã | Tukano |
| Tariano | Tariana, Taliaseri | Aruák |
| Tenharim | | Tupi-Guarani |
| Ticuna | Tikuna, Tukuna, Magüta | Ticuna |
| Torá | | Txapakura |
| Tsohom Djapá | Tsunhum-Djapá, Tyonhwak Dyapa | Katukina |
| Tukano | Tucano, Ye'pâ-masa, Dasea | Tukano |
| Tuyuka | Tuiuca, Dokapuara, Utapinõmakãphõná | Tukano |
| Wai Wai | Waiwai, Karafawyana, Xereu, Katuena, Mawayana | Karíb |
| Waimiri Atroari | Kinã | Karíb |
| Wanano | Uanano, Wanana | Tukano |
| Warekena | Uarequena, Werekena | Aruák |
| Witoto | Uitoto, Huitoto | Witoto |
| Yanomami | Ianomâmi, Ianoama, Xirianá, Yanomam, Sanumá, Ninam | Yanomami |
| Zuruahã | Sorowaha, Suruwaha | Arawá |

| BAHIA | | |
|---------------------|--|-----------------------|
| Povo | Outros nomes, grafias e/ou sub-grupos | Família/língua |
| Kaimbé | Caimbé | Português |
| Kantaruré | Cantaruré | Português |
| Kiriri | | Português |
| Pankararé | Pancararé | Português |
| Pankaru | Pancaru | Português |
| Pataxó | | Português |
| Pataxó Hã-Hã-Hãe | | Português |
| Tumbalalá | | Português |
| Tuxá | | Português |
| Xukuru-Kariri | | Português |

| CEARÁ | | |
|--------------|--|-----------------------|
| Povo | Outros nomes, grafias e/ou sub-grupos | Família/língua |
| Kalabaça | | Português |
| Kanindé | | Português |
| Kariri | Cariri | Português |
| Paiaku | Jenipapo-Kanindé | Português |
| Pitaguari | | Português |
| Potiguara | | Português |
| Tabajara | | Português |
| Tapeba | | Português |
| Tremembé | | Português |

| ESPÍRITO SANTO | | |
|-----------------------|--|-----------------------|
| Povo | Outros nomes, grafias e/ou sub-grupos | Família/língua |
| Guarani | Ñandeva (Avakatueté, Chiripá), M'bya | Tupi-Guarani |
| Tupiniquim | | Português |

| GOIÁS | | |
|--------------|--|-----------------------|
| Povo | Outros nomes, grafias e/ou sub-grupos | Família/língua |
| Avá-Canoeiro | | Tupi-Guarani |
| Karajá | | Karajá |
| Tapuia | Tapuia-Xavante, Tapuio | Português |

| MARANHÃO | | |
|------------------------|--|-----------------------|
| Povo | Outros nomes, grafias e/ou sub-grupos | Família/língua |
| Canela Apaniekra | Canela, Kanela, Timbira | Jê |
| Canela Rankokamekra | Canela, Kanela, Timbira | Jê |
| Gavião Pukobiê | Pukobiê, Pykopjê, Gavião do MA | Jê |
| Guajá | Awá, Avá | Tupi-Guarani |
| Guajajara | Tenethehara | Tupi-Guarani |
| Kaapor | Urubu-Kaapor, Ka'apor, Kaaporté | Tupi-Guarani |
| Krikati | Krinkati, Timbira | Jê |
| Tembé | | Tupi-Guarani |

| MATO GROSSO | | |
|--------------------|--|-----------------------|
| Povo | Outros nomes, grafias e/ou sub-grupos | Família/língua |
| Apiaká | Apiacá | Tupi-Guarani |
| Arara do | Arara do Aripuanã | Beiradão ? |
| Aweti | Aueti | Aweti |
| Bakairi | Kurã, Bacairi | Karíb |
| Bororo | Boe | Bororo |
| Chiquitano | | ? |
| Cinta Larga | Matétamãe | Mondé |
| Enawenê-Nawê | Salumã | Aruák |
| Ikpeng | Txikão, Txicão | Karíb |
| Iranxe | Irantxe | Iranxe |
| Kaiabi | Caiabi, Kayabi | Tupi-Guarani |
| Kalapalo | Calapalo | Karíb |
| Kamayurá | Camaiurá | Tupi-Guarani |
| Karajá | Carajá | Karajá |
| Kayapó | Mebegnokre, Metuktire | Jê |
| Kuikuro | Kuikuru | Karíb |
| Matipu | | Karíb |
| Mehinako | Meináku, Meinacu | Aruák |
| Menky | Myky, Munku, Menki | Iranxe |
| Nahukwá | Nafuquá | Karíb |

| MATO GROSSO | | |
|--------------------|---|-----------------------|
| Povo | Outros nomes, grafias e/ou sub-grupos | Família/língua |
| Nambikwara | Anunsu, Nhambiquara Nambikwara do Campo (Halotesu, Kithaulu, Wakalitesu, Sawentesu) Nambikwara do Norte (Negarotê, Mamaindê, Latundê, Sabanê e Manduka, Tawandê) Nambikwara do Sul (Hahaintesu, Alantesu, Waikisu, Alaketesu, Wasusu, Sararé) | Nambikwara |
| Panará | Krenhakarore, Krenakore, Krenakarore, Índios Gigantes, Kreen-akarore | Jê |
| Pareci | Paresi, Haliti | Aruák |
| Rikbaktsa | Canoeiros, Erigpaktsa | Rikbaktsa |
| Suyá | Suiá, Kisêdjê | Jê |
| Tapayuna | Beicho-de-Pau | Jê |
| Tapirapé | Tapí'irape | Tupi-Guarani |
| Trumai | | Trumai |
| Umutina | Omotina, Barbados | Bororo |
| Waurá | Uaurá, Wauja | Aruák |
| Xavante | A'uwe, Akwe, Awen, Akwen | Jê |
| Yawalapiti | Iawalapiti | Aruák |
| Yudjá | Juruna, Yuruna | Juruna |
| Zoró | Pageyn | Mondé |

| MATO GROSSO DO SUL | | |
|---------------------------|--|-----------------------|
| Povo | Outros nomes, grafias e/ou sub-grupos | Família/língua |
| Chamacoco | | Samuko |
| Guarani | Kaiowá (Päi Tavyterã), Ñandeva (Avakatueté, Chiripá) | Tupi-Guarani |
| Guató | | Guató |
| Kadiweu | Caduveo, Cadiuéu | Guaikuru |
| Kamba | Camba | ? |
| Ofaié | Ofayé-Xavante | Ofaié |
| Terena | | Aruák |

| MINAS GERAIS | | |
|--------------|---------------------------------------|----------------|
| Povo | Outros nomes, grafias e/ou sub-grupos | Família/língua |
| Aranã | | Português |
| Kaxixó | | Português |
| Krenak | Borun, Crenaque | Krenak |
| Maxakali | Maxacali | Maxakali |
| Pataxó | | Português |
| Xakriabá | Xacriabá | Português |

| PARÁ | | |
|----------------------|---|----------------|
| Povo | Outros nomes, grafias e/ou sub-grupos | Família/língua |
| Amanayé | Amanaié | Tupi-Guarani |
| Anambé | | Tupi-Guarani |
| Aparai | Apalai | Karíb |
| Apiaká | Apiacá | Tupi-Guarani |
| Arara | Ukarãgmã, Ukarammã | Karíb |
| Araweté | Araueté | Tupi-Guarani |
| Asurini do Tocantins | Akuáwa | Tupi-Guarani |
| Asurini do Xingu | Awaeté | Tupi-Guarani |
| Ewarhuyana | | Karíb |
| Gavião Parkatejê | Parkatejê, Gavião do Mãe Maria | Jê |
| Hixkaryana | | Karíb |
| Karajá | Carajá | Karajá |
| Katxuyana | Caxuiana, Kaxuyana | Karíb |
| Kaiabi | Caiabi, Kayabi | Tupi-Guarani |
| Kayapó | Mebegnokre, Caiapó, Gorotire, A'ukre, Kikretun, Mekragnotire, Kuben-Kran-Ken Kokraimoro, Metuktire, Xikrin, Kararaô | Jê |
| Kuruáia | Curuáia | Munduruku |
| Munduruku | Mundurucu | Munduruku |
| Panará | Krenhakarore, Krenakore, Krenakarore, Índios Gigantes, Kreen-akarore | Jê |
| Parakanã | Paracanã, Apiterewa | Tupi Guarani |

| PARÁ | | |
|-------------|--|-----------------------|
| Povo | Outros nomes, grafias e/ou sub-grupos | Família/língua |
| Sateré-Mawé | Sataré-Maué | Mawé |
| Suruí | Aikewara | Tupi-Guarani |
| Tembé | | Tupi-Guarani |
| Tiriyó | Trio, Tarona, Yawi, Pianokoto, Tsikuyana, Kah'yana | Karíb |
| Turiwara | | Tupi-Guarani |
| Wai Wai | Waiwai, Karafawyana , Xereu, Katuena, Mawayana | Karíb |
| Wayana | Waiana, Uaiana | Karíb |
| Xipaia | Shipaya | Juruna |
| Yudjá | Juruna, Yuruna | Juruna |
| Zo'é | Poturu | Tupi-Guarani |

| PARAÍBA | | |
|----------------|--|-----------------------|
| Povo | Outros nomes, grafias e/ou sub-grupos | Família/língua |
| Potiguara | Português | |

| PARANÁ | | |
|---------------|--|-----------------------|
| Povo | Outros nomes, grafias e/ou sub-grupos | Família/língua |
| Guarani | Ñandeva (Avakatueté, Chiripá), M'bya | Tupi-Guarani |
| Kaingang | Caingangue | Jê |
| Xetá | | Tupi-Guarani |

| PERNAMBUCO | | |
|-------------------|--|-----------------------|
| Povo | Outros nomes, grafias e/ou sub-grupos | Família/língua |
| Atikum | Aticum | Português |
| Fulni-ô | | Yatê |
| Kambiwá | Cambiuá | Português |
| Pipipã | | Português |
| Kapinawá | Capinauá | Português |
| Pankararu | Pancararu | Português |
| Truká | | Português |
| Tuxá | | Português |
| Xukuru | Xucuru | Português |

| RIO DE JANEIRO | | |
|-----------------------|--|-----------------------|
| Povo | Outros nomes, grafias e/ou sub-grupos | Família/língua |
| Guarani | Ñandeva (Avakatueté, Chiripá), M'bya | Tupi-Guarani |

| RIO GRANDE DO SUL | | |
|--------------------------|--|-----------------------|
| Povo | Outros nomes, grafias e/ou sub-grupos | Família/língua |
| Guarani | Ñandeva (Avakatueté, Chiripá), M'bya | Tupi-Guarani |
| Kaingang | Caingangue | Jê |

| RONDÔNIA | | |
|-----------------|---|-----------------------|
| Povo | Outros nomes, grafias e/ou sub-grupos | Família/língua |
| Aikanã | Aikaná, Massaká, Tubarão | Aikanã |
| Ajuru | | Tupari |
| Akunsu | Akunt'su | ? |
| Amondawa | | Tupi-Guarani |
| Arara | Karo | Ramarama |
| Arikapu | Aricapu | Jaboti |
| Aruá | | Mondé |
| Cassupá | | Português |
| Cinta Larga | Matétamãe | Mondé |
| Columbiara | Corumbiara | ? |
| Jaboti | | Jaboti |
| Gavião | Digüt | Mondé |
| Kanoe | Canoe | Kanoe |
| Karipuna | Caripuna | Tupi-Guarani |
| Karitiana | Caritiana | Arikem |
| Kaxarari | Caxarari | Pano |
| Kwazá | Coaiá, Koaiá | Língua isolada |
| Kujubim | Kuyubi | Txapakura |
| Macurap | Makurap | Tuparí |
| Nambikwara | Anunsu, Nhambiquara, Nambikwara do Norte(Latundê, Sabanê) | Nambikwara |
| Oro Win | | Txapakura |
| Pakaa Nova | Wari, Pacaás Novos | Txapakura |
| Sakurabiat | Mekens, Sakirabiap, Sakirabiar | Tupari |
| Suruí | Paíter | Mondé |
| Tupari | | Tuparí |
| Uru-Eu-Wau-Wau | Urueu-Uau-Uau, Urupain | Tupi-Guarani |
| Urupain | | ? |

| RORAIMA | | |
|-----------------|--|-----------------------|
| Povo | Outros nomes, grafias e/ou sub-grupos | Família/língua |
| Hixkaryana | | Karíb |
| Ingarikó | Ingaricó, Akawaio, Kapon | Karíb |
| Makuxi | Macuxi, Macushi, Pemon | Karíb |
| Patamona | Kapon | Karíb |
| Taurepang | Taulipang, Pemon, Arekuna | Karíb |
| Wai Wai | Waiwai, Karafawiyana, Xereu, Katuena, Mawayana | Karíb |
| Waimiri Atroari | Kinã | Karíb |
| Wapixana | Uapixana, Vapidiana, Wapisiana, Wapishana | Aruák |
| Yanomami | Ianomâmi, Ianoama, Xirianá, Yanomam, Sanumá, Ninam | Yanomami |
| Yekuana | Maiongong, Ye'kuana, Yekwana | Karíb |

| SANTA CATARINA | | |
|-----------------------|--|-----------------------|
| Povo | Outros nomes, grafias e/ou sub-grupos | Família/língua |
| Guarani | Ñandeva (Avakatueté, Chiripá), M'bya | Tupi-Guarani |
| Kaingang | Caingangue | Jê |
| Xokleng | Shokleng | Jê |

| SÃO PAULO | | |
|------------------|--|-----------------------|
| Povo | Outros nomes, grafias e/ou sub-grupos | Família/língua |
| Guarani | Ñandeva (Avakatueté, Chiripá), M'bya | Tupi-Guarani |
| Kaingang | Caingangue | Jê |
| Krenak | Borun, Crenaque | Krenak |
| Pankararu | | Português |
| Terena | | Aruák |

| SERGIPE | | |
|----------------|--|-----------------------|
| Povo | Outros nomes, grafias e/ou sub-grupos | Família/língua |
| Xokó | Xocó, Chocó | Português |

| TOCANTINS | | |
|--------------|---------------------------------------|----------------|
| Povo | Outros nomes, grafias e/ou sub-grupos | Família/língua |
| GApinayé | Apinajé, Apinaié | Jê |
| Avá-Canoeiro | | Tupi-Guarani |
| Javaé | Karajá | Karajá |
| Karajá | Carajá | Karajá |
| Krahô | Craô, Kraô, Timbira | Jê |
| Xambioá | Karajá do Norte | Karajá |
| Xerente | Akwe, Awen, Akwen | Jê |

(Tabelas produzidas a partir do Banco de Dados do **Instituto Socioambiental** sobre Povos Indígenas no Brasil, setembro de 2001)

3.

QUAIS SÃO E ONDE ESTÃO AS TERRAS
DOS POVOS INDÍGENAS NO BRASIL?



Desenho Mehináku

3. QUAIS SÃO E ONDE ESTÃO AS TERRAS DOS POVOS INDÍGENAS NO BRASIL?

O Brasil tem uma extensão territorial de 851.196.500 hectares, ou seja, 8.511.965 km². As terras indígenas ocupam uma extensão total de 104.679.108 hectares, ou seja, pouco mais de um milhão de km². Isto significa que 12,24% das terras do país são reservadas aos povos indígenas. Ao todo, são 582 terras indígenas.

A maior parte destas terras concentra-se na Amazônia Legal: são 376 áreas, 103.380.730 hectares de extensão, representando 98,74% do total das terras indígenas do país. O restante, 1,2%, espalha-se ao longo do território nacional. Essas terras indígenas encontram-se em graus variados de reconhecimento pelo Estado: algumas estão demarcadas e contam com registros em cartórios, outras estão em fase de reconhecimento, e há, também, áreas indígenas sem nenhuma regularização.

Todavia, a maior parte das terras indígenas no Brasil é alvo de algum tipo de invasão e uso não exclusivo dos índios: elas são invadidas por garimpeiros, madeireiros, pescadores e posseiros. Algumas são cortadas por estradas, ferrovias, linhas de transmissão; muitas são áreas inundadas por usinas hidrelétricas. Outras terras têm restrições de uso porque estão sobrepostas com Unidades de Conservação. Há, ainda, os interesses minerários que esperam pela regulamentação da mineração em terras indígenas.

Assim, é falsa a impressão de conforto que os números listados acima podem sugerir, uma vez que, na prática, inúmeras dificuldades estão presentes no sentido de garantir o bem estar físico e social dos povos indígenas nas terras que milenarmente habitam.

O QUE SÃO TERRAS INDÍGENAS?¹

No Brasil, quando se fala em terras indígenas, há que se ter em mente, em primeiro lugar, a definição e alguns conceitos jurídicos materializados na Constituição Federal de 1988 e também na legislação específica, em especial no chamado Estatuto do Índio (Lei 6.001/73), que está sendo revisto pelo Congresso Nacional.

¹ Texto elaborado pela equipe do Instituto Sociambiental.

A definição de terras tradicionalmente ocupadas pelos índios encontra-se no parágrafo primeiro do artigo 231 da Constituição Federal: são aquelas “por eles habitadas em caráter permanente, as utilizadas para suas atividades produtivas, as imprescindíveis à preservação dos recursos ambientais necessários a seu bem-estar e as necessárias a sua reprodução física e cultural, segundo seu usos, costumes e tradições”. No artigo 20 da Constituição está estabelecido que essas terras são bens da União, sendo reconhecidos aos índios a posse permanente e o usufruto exclusivo das riquezas do solo, dos rios e dos lagos nelas existentes.

A Constituição de 1988 consagrou o princípio de que os índios são os primeiros e naturais senhores da terra. Esta é a fonte primária de seu direito, que é anterior a qualquer outro. Conseqüentemente, o direito dos índios a uma terra determinada independe de reconhecimento formal. Não obstante, também por força da Constituição, o Poder Público está obrigado a promover tal reconhecimento. Sempre que uma comunidade indígena ocupar determinada área nos moldes do artigo 231, o Estado terá que delimitá-la e realizar a demarcação física dos seus limites. A própria Constituição estabeleceu um prazo para a demarcação de todas as terras indígenas: 5 de outubro de 1993. Contudo, como se sabe, isso não ocorreu.

A demarcação de uma terra indígena é simplesmente um ato declaratório. Seu objetivo é estabelecer a real extensão da posse indígena, assegurando a proteção dos limites demarcados e impedindo a ocupação por terceiros. Desde a aprovação do Estatuto do Índio, em 1973, esse reconhecimento formal passou a obedecer a um procedimento administrativo, previsto no artigo 19 daquela lei. Tal procedimento é regulado por decreto do Executivo e, ao longo dos anos, sofreu inúmeras modificações. A última modificação importante ocorreu com o Decreto 1.775, de janeiro de 1996.

COMO SÃO DEMARCADAS AS TERRAS INDÍGENAS HOJE PELO DECRETO 1.775/96?

Primeiramente, a Funai nomeia um antropólogo com qualificação reconhecida para elaborar estudo antropológico de identificação em prazo determinado. O estudo do antropólogo fundamenta o trabalho do grupo técnico especializado, que realizará estudos complementares de natureza etnohistórica, sociológica, jurídica, cartográfica e ambiental, além do levantamento fundiário, com vistas à delimitação da terra indígena. O grupo deverá ser coordenado por um antropólogo e composto preferencialmente por técnicos do quadro funcional do órgão indigenista. Ao final, o Grupo apresentará relatório circunstanciado à Funai, do qual deverão constar elementos e dados específicos listados na Portaria nº 14, de 09/01/96, bem como a caracterização da terra indígena a ser demarcada.

O relatório tem de ser aprovado pelo Presidente da Funai, que, no prazo de 15 dias, fará com que seja publicado o seu resumo no Diário Oficial da União-DOU e no Diário

Oficial da unidade federada correspondente. A publicação deve ainda ser afixada na sede da Prefeitura local. A contar do início do procedimento até 90 dias após a publicação do relatório no DOU, todo interessado, inclusive estados e municípios, poderá manifestar-se, apresentando ao órgão indigenista suas razões, acompanhadas de todas as provas pertinentes, com o fim de pleitear indenização ou demonstrar vícios existentes no relatório.

A Funai tem, então, 60 dias, após os 90 mencionados no item anterior, para elaborar pareceres sobre as razões de todos os interessados e encaminhar o procedimento ao Ministro da Justiça. O Ministro da Justiça terá 30 dias para: a) expedir portaria, declarando os limites da área e determinando a sua demarcação física; ou b) prescrever diligências a serem cumpridas em mais 90 dias; ou ainda, c) desaprovar a identificação, publicando decisão fundamentada no parágrafo 1º do artigo 231 da Constituição.

Declarados os limites da área, a Funai promove a sua demarcação física, enquanto o Incra (Instituto Nacional de Colonização e Reforma Agrária), em caráter prioritário, procederá ao reassentamento de eventuais ocupantes não-índios. O procedimento de demarcação deve, por fim, ser submetido ao Presidente da República para homologação por decreto.

A terra demarcada e homologada será registrada, em até 30 dias após a homologação, no cartório de imóveis da comarca correspondente e no SPU (Serviço de Patrimônio da União).

SITUAÇÃO JURÍDICO-ADMINISTRATIVA DAS TERRAS INDÍGENAS NO BRASIL

Para facilitar a compreensão do quadro da situação jurídico-administrativa das Terras Indígenas no Brasil, dividimos em quatro as várias etapas do processo de reconhecimento oficial:

- 1) No primeiro conjunto constam as terras que ainda estão a identificar e as que estão em identificação pelo Grupo Técnico criado pela Funai para estudos. Estão também aquelas terras com restrição de uso, pelos ocupantes não-índios, por um tempo determinado, enquanto são estudadas.
- 2) Terras identificadas e aprovadas pela Funai são aquelas aprovadas pelo presidente da Funai, após analisar os estudos de identificação elaborados pelo Grupo Técnico e determinar sua publicação no Diário Oficial da União. Estão sujeitas a contestação, de acordo com o Decreto 1.775/96.
- 3) Terras declaradas são aquelas que têm portaria do Ministro da Justiça declarando-as de posse permanente indígena e determinando que a Funai realize a demarcação administrativa.

4) Terras homologadas e ou registradas são as terras garantidas oficialmente para o usufruto exclusivo dos índios, porque já tiveram decretos presidenciais homologando a demarcação ou já foram registradas em Cartórios de Registro de Imóveis (CRI) e/ou no Serviço de Patrimônio da União (SPU). Também fazem parte deste grupo as Reservadas, que são terras garantidas, porque foram criadas por decretos estaduais na época do Serviço de Proteção ao Índios (SPI), ou porque foram adquiridas pela Funai ou outros órgãos para assentarem comunidades indígenas atingidas por hidroelétricas.

Nas tabelas seguintes apresentamos a situação das terras indígenas no Brasil. Começamos com um tabela síntese onde é apresentada a situação jurídico-administrativa das terras indígenas no país. Em seguida, por região, são apresentadas as listagens das terras indígenas por estado da federação. Na primeira coluna dessas tabelas é indicado o nome da terra indígena. Na segunda coluna vem o nome do povo ou dos povos que a habitam. Na terceira coluna são indicados os municípios onde se localizam as terras indígenas. Os municípios indicados são aqueles que constam nas portarias e decretos do processo de demarcação. Com a criação de novos municípios e o conseqüente desmembramento de outros, podem ocorrer alterações que aqui não estão contempladas.

As informações sobre as terras indígenas no Brasil são de setembro de 2001.

CÔMPUTO DA SITUAÇÃO JURÍDICO-ADMINISTRATIVA DAS TERRAS INDÍGENAS NO BRASIL

| Situação Jurídica | Nº | % do nº de Terras | Extensão (ha) | % da extensão das Terras |
|--|------------|-------------------|--------------------|--------------------------|
| A identificar (1 interdita) | 52 | | 189.750 | |
| Em identificação (3 interditas) | 61 | | 2.563.100 | |
| Em identificação/Revisão | 21 | | 467.456 | |
| Com restrição de uso a não-índios | 7 | | 284.004 | |
| Total das Tis a identificar e em identificação(*) | 141 | 24,2% | 3.504.310 | 3,3% |
| Tis identificadas, aprovadas e sujeitas à contestação | 16 | 2,8% | 3.722.769 | 3,6% |
| Tis delimitadas | 67 | 11,5% | 12.326.943 | 11,8% |
| Reservadas | 13 | | 71.357 | |
| Homologadas | 87 | | 26.804.544 | |
| Registradas no CRI e ou SPU | 258 | | 58.249.185 | |
| Total das Tis homologadas e registradas | 358 | 61,5% | 85.125.086 | 81,3% |
| Total das Tis no Brasil | 582 | 100,0% | 104.679.108 | 100,0% |

(*) A porcentagem das terras a identificar e em identificação traz uma distorção em si, porque a superfície dessas terras ainda não está definida ou publicada.

LISTAGEM DAS TERRAS INDÍGENAS POR ESTADO (UF) E INDICAÇÃO DA SITUAÇÃO JURÍDICA

REGIÃO NORTE

| ACRE | | | | |
|-----------------------------|----------------------------|---|---------------|--------------------------|
| Terra Indígena | Povo | Município | Extensão (ha) | Situação Jurídica |
| Alto Rio Purus | Kaxinawa, Kulina, Jaminawa | Manoel Urbano, Santa Rosa do Purus | 263.129 | Homologada Registrada |
| Alto Tarauacá | Isolados do Alto Tarauacá | Feijó, Jordão | 142.600 | Declarada |
| Arara/Igarape Humaitá | Arara Shawanaua | Porto Walter | 27.700 | Em identificação Revisão |
| Cabeceira do Rio Acre | Jaminawa | Assis Brasil, Sena Madureira | 78.512 | Homologada |
| Campinas/ Katukina | Katukina Pano | Ipixuna*, Guajará*, Tarauacá, Cruzeiro do Sul | 32.623 | Homologada Registrada |
| Igarapé do Caucho | Kaxinawa | Tarauacá, Feijó | 12.318 | Homologada Registrada |
| Jaminaua/Envira | Ashaninka, Kulina | Feijó, Santa Rosa do Purus | 82.000 | Declarada |
| Jaminawa do Ig. Preto | Jaminawa | Cruzeiro do Sul | 25.651 | Homologada |
| Jaminawa/ Arara do Rio Bagé | Jaminawa, Arara Shawanaua | Marechal Thaumaturgo, Jordão | 28.926 | Homologada |
| Kampa do Igarapé Primavera | Ashaninka | Tarauacá | 21.987 | Homologada |
| Kampa do Rio Amonea | Ashaninka | Marechal Thaumaturgo | 87.205 | Homologada Registrada |

| ACRE | | | | |
|---------------------------------------|------------------------------------|------------------------------------|---------------|--|
| Terra Indígena | Povo | Município | Extensão (ha) | Situação Jurídica |
| Kampa e Isolados do Rio Envira | Ashaninka | Feijó | 232.795 | Homologada |
| Katukina/ Kaxinawa | Katukina Shanenawa, Kaxinawa | Envira*, Feijó | 23.474 | Homologada Registrada |
| Kaxinawa da Colônia Vinte e Sete | Kaxinawa | Tarauacá | 105 | Homologada Registrada |
| Kaxinawa do Baixo Jordão | Kaxinawa | Jordão | 8.726 | Homologada |
| Kaxinawa do Registrada Rio Humaitá | Kaxinawa | Feijó | 127.383 | Homologada |
| Kaxinawa do Rio Jordão | Kaxinawa | Jordão, Marechal Thaumaturgo | 87.293 | Homologada Registrada |
| Kaxinawa Nova Olinda | Kaxinawa | Feijó | 27.533 | Homologada Registrada |
| Kaxinawa Praia do Carapanã | Kaxinawa | Tarauacá | 60.698 | Homologada |
| Kaxinawa/ Ashaninka do Rio Breu | Kaxinawa, Ashaninka | Marechal Thaumaturgo | 31.277 | Homologada |
| Kaxinawa Terra Seringal Independência | Kaxinawa | Jordão | 14.750 | A identificar comprada pelos índios |
| Kulina do Ig. do Pau | Kulina | Feijó | 45.590 | Homologada |
| Kulina do Rio Envira | Kulina | Feijó | 84.365 | Homologada Registrada |
| Mamoadate | Jaminawa, Machineri | Sena Madureira, Assis Brasil | 313.647 | Homologada Registrada |
| Nukini | Nukini | Mancio Lima | 27.263 | Homologada Registrada |
| Poyanawa | Poyanawa | Mancio Lima | 24.499 | Homologada |
| Rio Gregório | Yawanawa, Katukina Pano | Tarauacá | 92.859 | Homologada Registrada |

| ACRE | | | | |
|----------------|---|----------------------------|---------------|--|
| Terra Indígena | Povo | Município | Extensão (ha) | Situação Jurídica |
| Xinane | Isolados do Igarapé Xinane, Isolados do Igarapé Tabocal | Feijó, Santa Rosa do Purus | 175.000 | A identificar Interditada pela Funai em 87 |

* Municípios do Estado do Amazonas

| AMAPÁ | | | | |
|------------------------|------------------------------------|--|---------------|-----------------------|
| Terra Indígena | Povo | Município | Extensão (ha) | Situação Jurídica |
| Galibi | Galibi, Karipuna | Oiapoque | 6.689 | Homologada Registrada |
| Juminá | Galibi Marworno, Karipuna | Oiapoque | 41.601 | Homologada Registrada |
| Tumucumaque | Tiriyó, Kaxuyana, Aparai, Wayana | Vitória do Jari, Óbidos*, Alenquer*, Oriximiná*, Almeirim* | 3.071.067 | Homologada Registrada |
| Uaçá I e II | Palikur, Karipuna, Galibi Marworno | Oiapoque | 470.164 | Homologada Registrada |
| Waiãpi | Waiãpi | Vitória do Jari, Pedra Branca do Amapari, Mazagão | 607.000 | Homologada Registrada |
| Waiãpi do Alto Amapari | Waiãpi (isolados) | Pedra Branca do Amapari | 0 | A identificar |

* Municípios do Estado do Pará

| AMAZONAS | | | | |
|-----------------------------------|--|---|---------------|---------------------------|
| Terra Indígena | Povo | Município | Extensão (ha) | Situação Jurídica |
| Acapuri de Cima | Kocama | Fonte Boa | 19.400 | Declarada |
| Acimã | Apurinã | Lábrea | 40.686 | Homologada Registrada |
| Agua Preta/Inari | Apurinã | Pauini | 139.763 | Homologada |
| Alto Rio Negro | Tuyuka, Kubeu, Kuripako, Baré, Arapaço, Miriti, Tapuia, Baniwa, Siriano, Tukano, Dessano, Makuna, Bara/Tukano, Tariano, Maku Yuhupde, Maku Nadeb, Wanano, Warekena, Piratapuia, Maku Hupda, Karapanã | São Gabriel da Cachoeira, Japurá | 7.999.381 | Homologada |
| Alto Sepatini (Terra dos Macacos) | Apurinã | Lábrea | 26.095 | Homologada Registrada |
| Andirá-Marau | Sateré-Mawé | Barreirinha, Parintins, Maués, Itaituba*, Aveiro* | 788.528 | Homologada Registrada |
| Apurinã Br 317 Km 124 | Apurinã | Boca do Acre, Lábrea | 42.198 | Homologada Registrada |
| Apurinã do Igarapé São João | Apurinã | Tapauá | 18.270 | Declarada |
| Apurinã do Igarapé Tauamirim | Apurinã | Tapauá | 96.456 | Homologada Registrada |
| Arama/Inauini | Isolados do Arama/Inauini | Pauini | 0 | A identificar |
| Ariramba | Mura | Manicoré | 10.762 | Delimitada Em demarcação |
| Balaio | Tukano, Dessano | São Gabriel da Cachoeira | 54.840 | Em identificação/ Revisão |
| Banawa/ Rio Piranhas | Banawa Yafi | Tapauá, Canutama | 79.680 | Declarada |

| AMAZONAS | | | | |
|----------------------|---|---|---------------|---------------------------------|
| Terra Indígena | Povo | Município | Extensão (ha) | Situação Jurídica |
| Barreira da Missão | Miranha, Witoto, Ticuna, Kambeba, Kaixana, Isse | Tefé | 1.772 | Homologada Registrada |
| Betânia | Ticuna | Sto. Antonio do Içá, Tonatins, Amaturá, Jutai | 122.769 | Homologada Registrada |
| Boa Vista | Mura | Careiro da Várzea | 300 | Declarada |
| Boca do Acre | Apurinã | Lábrea, Boca do Acre | 26.240 | Homologada Registrada |
| Bom Intento | Ticuna | Benjamin Constant | 1.693 | Homologada Registrada |
| Cacaia do Piquiá | Mura | Manicoré | 0 | Em identificação |
| Cacau do Tarauacá | Kulina | Envira | 28.367 | Homologada Registrada |
| Caititu | Paumari, Apurinã, Jamamadi | Lábrea | 308.062 | Homologada Registrada |
| Cajuhiri Atravessado | Miranha | Coari | 0 | Em identificação |
| Camadeni | Deni | Pauini | 150.930 | Homologada |
| Camicuã | Apurinã | Boca do Acre | 58.519 | Homologada Registrada |
| Campinas/ Katukina | Katukina Pano | Ipixuna, Guajará, Tarauacá***, Cruzeiro do Sul*** | 32.623 | Homologada Registrada |
| Capivara | Mura | Autazes | 650 | Em identificação/ Reservada SPI |
| Capoeira Grande | Mura | Manicoré | 0 | Em identificação |
| Catipari/ Mamoria | Apurina | Pauini | 115.044 | Homologada |
| Coatá-Laranjal | Sateré-Mawé, Munduruku | Borba | 1.121.300 | Declarada |
| Colônia São João | Mura | Manicoré | 0 | Em identificação |
| Cuia | Mura | Autazes | 1.322 | Homologada Registrada |

| AMAZONAS | | | | |
|-----------------------|----------------------------|--|---------------|---------------------------------|
| Terra Indígena | Povo | Município | Extensão (ha) | Situação Jurídica |
| Cuiu-Cuiu | Miranha | Maraã | 36.310 | Declarada |
| Cunha | Mura | Borba | 78 | Em identificação Reservada/SPI |
| Cunha Sapucaia | Mura | Borba | 0 | Em identificação |
| Deni | Deni, Kulina | Tapauá, Itamarati, Lábrea, Pauini | 1.530.000 | Identificada Aprovada/Funai |
| Diahui | Djahoi | Humaitá | 47.600 | Declarada |
| Espírito Santo | Kocama | Jutaí | 35.000 | Declarada |
| Estação | Kokama | Tonantins | 0 | Em identificação |
| Estrela da Paz | Ticuna | Jutaí | 12.876 | Homologada Registrada |
| Évare I | Ticuna, Kocama | São Paulo de Olivença, Tabatinga, Santo Antonio do Içá | 548.177 | Homologada Registrada |
| Évare II | Ticuna | São Paulo de Olivença | 176.205 | Homologada Registrada |
| Fortaleza do Castanho | Mura | Manaquiri | 2.800 | Declarada |
| Fortaleza do Patauá | Apurinã | Manacapuru | 760 | Declarada |
| Gavião | Mura | Careiro da Várzea | 8.611 | Homologada Registrada |
| Guajahã | Apurinã | Pauini | 5.036 | Homologada |
| Guapenu | Mura | Autazes | 2.450 | Em identificação/ Reservada/SPI |
| Hi-Merimã | Marimã, Hi-Merimã Isolados | Lábrea, Tapauá | 680.000 | Identificada/ Aprovada/Funai |
| Igarapé Acurau | Mura | Manicoré | 0 | Em identificação |
| Igarapé Capana | Jamamadi | Boca do Acre | 122.555 | Homologada Registrada |
| Igarapé Carioca | Apurinã | Manacapuru | 0 | Em identificação |
| Igarapé Grande | Kambeba | Alvarães | 1200 | Identificada Aprovada/Funai |
| Igarapé Itaboca | Apurinã | Beruri | 0 | Em identificação |

| AMAZONAS | | | | |
|-------------------------------------|---------------------------------|-----------------------------|---------------|--------------------------|
| Terra Indígena | Povo | Município | Extensão (ha) | Situação Jurídica |
| Igarapé Joari | Apurinã | Beruri | 0 | Em identificação |
| Ilha do Camaleão | Ticuna | Anamã | 236 | Homologada Registrada |
| Ilha Jacaré Xipaca | Satere-Mawé | Novo Airão | 2.044 | Em identificação Revisão |
| Inajazinho | Mura | Manicoré | 0 | Em identificação |
| Inauini/Teuini | Jamamadi | Boca do Acre, Pauini | 468.996 | Homologada Registrada |
| Ipixuna | Parintintim | Humaitá | 215.362 | Homologada |
| Itaitinga | Mura | Autazes | 160 | Declarada |
| Jacareuba/ Katawixi | Katawixi, Isolados de Jacareuba | Canutama | 0 | A identificar |
| Jaquiri | Kambeba | Uarini | 1.820 | Homologada Registrada |
| Jarawara/ Jamamadi/ Kanamanti | Kanamanti, Jarawara, Jamamadi | Lábrea, Tapauá | 390.233 | Homologada |
| Jatuarana | Apurinã | Manacapuru | 5.251 | Homologada |
| Juma | Juma | Canutama | 38.700 | Declarada |
| Juruá | Kulina | Juruá, Carauari | 30.687 | Em identificação Revisão |
| Jutai do Igapó Açu | Mura | Borba | 0 | Em identificação |
| Kanamari do Rio Juruá | Kanamari | Eirunepe, Itamarati, Pauini | 596.433 | Homologada |
| Katukina/ Kaxinawa | Katukina Shanenawa, Kaxinawa | Envira | 23.474 | Homologada Registrada |
| Kaxarari | Kaxarari | Porto Velho, Lábrea | 145.889 | Homologada Registrada |
| Kokama | Kocama, Kambeba | Tefé | 930 | Em identificação Revisão |
| Kulina do Médio Juruá | Kulina | Ipixuna, Eirunepe, Envira | 730.142 | Homologada |
| Kulina do Médio Jutai | Kulina | Jutai | 0 | Em identificação |

| AMAZONAS | | | | |
|---------------------|---|---|---------------|-----------------------------|
| Terra Indígena | Povo | Município | Extensão (ha) | Situação Jurídica |
| Kumaru do Lago Uala | Kulina | Juruá, Uarini | 80.000 | Declarada |
| Lago Aiapoá | Mura | Beruri, Anori | 24.866 | Homologada Registrada |
| Lago Beruri | Ticuna | Beruri | 4.080 | Homologada Registrada |
| Lago Capana | Mura | Manicoré | 6.290 | Declarada |
| Lago Jauari | Mura | Manicoré | 15.180 | Declarada |
| Lameirão | Mayoruna | Atalaia do Norte | 49.500 | Em identificação Revisão |
| Lauro Sodré | Ticuna | Benjamin Constant | 9.400 | Identificada Aprovada/Funai |
| Macarrão | Ticuna | Jutaí | 44.267 | Homologada Registrada |
| Mapari | Kaixana | Japurá | 0 | Em identificação |
| Maraã/Urubaxi | Kanamari | Maraã, Santa Isabel do Rio Negro | 94.405 | Homologada |
| Marabitanas/Cué-Cué | Tukano, Dessano, Tariano, Baré, Baniwa, Kuripako, Warekena, Arapaço | São Gabriel da Cachoeira | 0 | A identificar |
| Maraita | Ticuna | Amaturá | 0 | Em identificação |
| Marajai | Mayoruna | Alvarães | 1.196 | Homologada Registrada |
| Matintin | Ticuna | Sto. Antonio do Içá | 0 | Em identificação |
| Mawetek | Kanamari | Eirunepé, Jutaí, Ipixuna | 115.492 | Homologada |
| Médio Rio Negro I | Tukano, Kuripako, Tariano, Miriti Tapuia, Maku Dow, Baré, Piratapuia, Arapaco, Baniwa, Dessano, Maku, Yuhupde | S. Gabriel da Cachoeira, Sta. Isabel R. Negro, Japurá | 1.776.138 | Homologada |

| AMAZONAS | | | | |
|----------------------------------|---|---|---------------|--------------------------|
| Terra Indígena | Povo | Município | Extensão (ha) | Situação Jurídica |
| Médio Rio Negro II | Piratapuia, Tariano, Tukano, Kuripako, Baniwa, Dessano, Miriti, Tapuia, Arapaco, Baré | S. Gabriel da Cachoeira, Sta. Isabel, R.Negro | 316.194 | Homologada |
| Méria | Miranha, Mura, Witoto, Isse, Karapanã | Alvarães | 585 | Homologada Registrada |
| Miguel/Josefa | Mura | Autazes | 1.628 | Homologada |
| Miratu | Mura, Miranha, Karapanã, Witoto, Isse | Uarini | 13.199 | Homologada Registrada |
| Muratuba | Mura | Autazes | 0 | Em identificação |
| Murutinga | Mura | Autazes | 1.270 | Em identificação Revisão |
| Natal/Felicidade | Mura | Autazes | 313 | Homologada Registrada |
| Nhamundá-Mapuera | Wai Wai, Karafawyana, Kaxuyana, Katuena, Xereu, Hixkariana, Mawayana | Nhamundá, Urucará, Oriximiná*, Faro* | 1.049.520 | Homologada Registrada |
| Nova Esperança do Rio Jandiatuba | Ticuna | São Paulo de Olivença, Amaturá | 19.900 | Identificada Aprovada |
| Nove de Janeiro | Parintintim | Humaitá | 228.777 | Homologada |
| Onça | Mura | Borba | 413 | Em identificação Revisão |
| Onça II | Mura | Manicoré | 0 | Em identificação |
| Pacovão | Mura | Borba | 0 | Em identificação |
| Padre | Mura | Autazes | 782 | Declarada |
| Pantaleão | Mura | Autazes | 0 | Em identificação |
| Paracuhuba | Mura | Autazes | 927 | Homologada Registrada |
| Paraná Boá-Boá (Lago Jutáí) | Maku Nadeb | Japurá, Santa Isabel do Rio Negro | 240.545 | Homologada |

| AMAZONAS | | | | |
|--------------------------|---------------------------------------|-----------------------------|---------------|-----------------------------|
| Terra Indígena | Povo | Município | Extensão (ha) | Situação Jurídica |
| Paraná do Arauato | Mura | Itacoatiara | 5.900 | Declarada |
| Paraná do Maquira | Mura | Itacoatiara | 0 | Em identificação |
| Paraná do Paricá | Kanamari | Maraã | 7.866 | Homologada |
| Parauari | Isol. Do Parauari | Maués, Axinim | 0 | A identificar |
| Patauá | Mura | Autazes | 0 | Em identificação |
| Paumari do Cuniuá | Paumari, Katukina | Tapauá | 42.828 | Homologada Registrada |
| Paumari do Lago Manissuã | Paumari | Tapauá | 22.713 | Declarada |
| Paumari do Lago Marahã | Paumari, Apurinã | Lábrea | 116.000 | Declarada |
| Paumari do Lago Paricá | Paumari, Apurinã, Katukina | Tapauá | 15.792 | Homologada |
| Paumari do Rio Ituxi | Paumari | Lábrea | 7.572 | Homologada |
| Peneri/Tacaquiri | Apurina | Pauini | 189.870 | Homologada |
| Pinatuba | Mura | Manicoré | 29.900 | Declarada |
| Pirahã | Mura Pirahã | Humaitá, | 346.910 | Homologada |
| Porto Praia | Ticuna | Uarini | 4.000 | Identificada Aprovada/Funai |
| Recreio/São Félix | Mura | Autazes | 251 | Homologada Registrada |
| Rio Apaporis | Maku Yuhupde, Tukano, Tuyuka, Dessano | Japurá | 106.960 | Homologada |
| Rio Bararati e Maracanã | Isolados do Bararati | Apuí | 0 | A identificar |
| Rio Biá | Katukina | Jutaí, Carauari | 1.185.791 | Homologada Registrada |
| Rio Jumas | Mura | Careiro | 8.862 | Declarada |
| Rio Manicoré | Mura | Manicoré | 19.300 | Delimitada Em demarcação |
| Rio Pardo | Isolados | Novo Aripuanã, Aripuanã**** | 166.000 | Com Restrição de Uso |

| AMAZONAS | | | | |
|---------------------------|---|---|---------------|-----------------------------|
| Terra Indígena | Povo | Município | Extensão (ha) | Situação Jurídica |
| Rio Tea | Dessano, Tukano, Baré, Maku Nadeb, Piratapuia | Santa Isabel do Rio Negro, São Gabriel da Cachoeira | 411.865 | Homologada |
| Rio Urubu | Mura | Itacoatiara | 27.500 | Declarada |
| Riozinho | Ticuna, Kulina | Jutai | 0 | A identificar |
| São Domingos | Kokama | Jutaí | 0 | Em identificação |
| São Francisco do Canimari | Ticuna | Amaturá | 3.033 | Identificada Aprovada/Funai |
| São José | Ticuna | Manacapuru | 0 | Em identificação |
| São Sebastião | Kaixana | Tonantins | 57.700 | Declarada |
| Salsal | Mura | Manicoré | 0 | Em identificação |
| São Leopoldo | Ticuna | Benjamin Constant, São Paulo de Olivença | 69.270 | Homologada Registrada |
| São Pedro | Mura | Autazes | 726 | Homologada Registrada |
| São Pedro/ Sepatini | Apurinã | Lábrea | 27.644 | Homologada Registrada |
| Sepoti | Tenharim | Manicoré | 247.859 | Declarada Em demarcação |
| Seruini/Marienê | Apurinã | Pauini, Lábrea | 144.971 | Homologada |
| Tabocal | Mura | Careiro | 907 | Identificada Aprovada/Funai |
| Tapauá | Paumari, Katukina | Canutama | 0 | A identificar |
| Tenharimdo Igarapé Preto | Tenharim | Manicoré | 88.240 | Declarada |
| Tenharim Marmelos | Tenharim | Humaitá, Manicoré | 497.521 | Homologada Registrada |
| Terra Vermelha Registrada | Apurinã | Beruri | 6.928 | Homologada |
| Tikuna de Santo Antonio | Ticuna | Benjamin Constant | 1.065 | Homologada Registrada |
| Tikuna Feijoal | Ticuna | São Paulo de Olivença | 40.948 | Homologada Registrada |

| AMAZONAS | | | | |
|------------------------------------|--|---|---------------|----------------------------------|
| Terra Indígena | Povo | Município | Extensão (ha) | Situação Jurídica |
| Tikuna Porto Espiritual | Ticuna | Benjamin Constant | 2.839 | Homologada Registrada |
| Torá | Apurinã, Torá | Manicoré, Humaitá | 50.600 | Declarada em demarcação |
| Tracajá | Mura | Autazes | 690 | Em identificação Revisão |
| Trincheira Registrada | Mura | Autazes | 1.624 | Homologada |
| Trombetas/ Mapuera | Wai Wai, Karafawyana | Urucara, Nhamundá, Oriximiná*, Faro* | 2.522.000 | Em identificação/ Interditada |
| Tukuna Umariçu | Ticuna | Tabatinga | 4.854 | Homologada |
| Tumiã | Apurinã | Lábrea | 124.357 | Homologada Registrada |
| Tupa-Supé | Ticuna | Alvarães, Uarini | 8.600 | Identificada Aprovada/Funai |
| Uati-Paraná | Ticuna | Fonte Boa, Tocantins, Japurá | 127.199 | Homologada Registrada |
| Uneiuxi | Maku Nadeb, Tukano | Santa Isabel Rio Negro | 403.182 | Homologada |
| Vale do Javari | Marubo, Matis, Mayoruna, Isol. do São José, Tsohom Djapa, Isol. do Quixito, Kanamari, Kulina, Korubo, Kulina Pano, Isol. do Alto Jutai, Isol. do Jandiatuba | Benjamin Constant, São Paulo de Olivença, Atalaia do Norte, Jutai, Ipixuna, Guajará, Eirunepé | 8.544.482 | Homologada |
| Vale do Javari-Gleba Itaquai | Isolados | Benjamim Constant, Atalaia do Norte | 7.200 | Com Restrição de Uso |
| Vui-Uata-In | Ticuna | Amaturá | 121.198 | Homologada Registrada |
| Waimiri-Atroari | Waimiri Atroari, | Presidente | 2.585.911 | Homologada |

| AMAZONAS | | | | |
|----------------|--------------------|---|---------------|-----------------------|
| Terra Indígena | Povo | Município | Extensão (ha) | Situação Jurídica |
| | Piriutiti Isolados | Figueiredo, Novo Airão, Urucará | | Registrada |
| Yanomami | Yanomami, Yekuana | São Gabriel da Cachoeira, Barcelos, Santa Isabel do Rio Negro, Alto Alegre**, Amajari**, Boa Vista**, Iracema**, Caracaraí**, Mucajái** | 9.664.975 | Homologada Registrada |
| Zuruahã | Zuruahã | Tapauá | 239.070 | Homologada Registrada |

* Municípios do Estado do Pará

** Municípios do Estado de Roraima

*** Municípios do Estado do Acre

**** Municípios do Estado de Mato Grosso

| PARÁ | | | | |
|----------------|--|---|---------------|--------------------------------|
| Terra Indígena | Povo | Município | Extensão (ha) | Situação Jurídica |
| Alto Rio Guamá | Tembe, Munduruku, Kaapor, Guaja, Kreje | Paragominas, N. Esperança do Piriá, Santa Luzia do Pará | 279.897 | Homologada Registrada |
| Amanayés | Amanayé | Goianésia do Pará | 261.000 | Em identificação Reservada/SPI |
| Anambé | Anambé | Moju | 7.882 | Homologada Registrada |
| Andirá-Marau | Sateré-Mawé | Itaituba, Aveiro, Barreirinha*, Maués*, Parintins* | 788.528 | Homologada Registrada |
| Apyterewa | Parakanã | São Félix do Xingu | 980.000 | Declarada |

| PARÁ | | | | |
|----------------------------|---|---|---------------|-----------------------------|
| Terra Indígena | Povo | Município | Extensão (ha) | Situação Jurídica |
| Arara | Arara | Altamira, Uruará, Medicilândia, Brasil Novo | 274.010 | Homologada Registrada |
| Araweté/Igarapé Ipixuna | Araweté | Altamira, São Félix do Xingu, Senador José Porfírio | 940.900 | Homologada Registrada |
| Badjonkore | Kayapo Kuben Kran Ken | São Félix do Xingu, Cumaru do Norte | 222.000 | Declarada |
| Barreira do Campo | Karajá | Conceição do Araguaia | 0 | A identificar |
| Bau | Kayapo Mekragnoti | Altamira | 1.850.000 | Declarada |
| Cachoeira Seca do Iri | Arara | Altamira, Placas, Uruará | 760.000 | Declarada |
| Curuá | Xipaia-Kuruáia | Altamira | 19.450 | Declarada |
| Karajá Santana do Araguaia | Karajá | Santa Maria Barreiras | 1.485 | Homologada Registrada |
| Kararaô | Kayapo Kararaô | Altamira | 330.837 | Homologada |
| Kayabi | Kayabi, Apiaká, Munduruku | Jacareacanga, Itaituba, Apicás**** | 1.408.000 | Identificada Aprovada/Funai |
| Kayapo | Kayapo Gorotire, Kayapo A'ukre, Kayapo Kikretum, Kayapo Kokraimoro, Kayapo Kuben Kran Ken | São Félix do Xingu, Ourilândia do Norte, Cumaru do Norte, Bannach | 3.284.005 | Homologada Registrada |
| Koatinemo | Asurini do Xingu | Altamira, Senador José Porfírio | 387.304 | Homologada Registrada |
| Mãe Maria | Gavião Parkatejê | Bom Jesus do Tocantins | 62.488 | Homologada Registrada |

| PARÁ | | | | |
|-----------------------|--|---|---------------|-------------------------|
| Terra Indígena | Povo | Município | Extensão (ha) | Situação Jurídica |
| Maramanduba Revisão | Karajá | Santa Maria Barreira | 26 | Em identificação |
| Menkragnoti | Kayapo Mekragnoti, Kayapo Me Ngra Mrari (isolados) | Altamira, São Félix do Xingu | 4.914.255 | Homologada Registrada |
| Mundurucu | Munduruku | Jacareacanga, Itaituba | 2.340.360 | Declarada Em demarcação |
| Nhamundá-Mapuera | Wai Wai, Kaxuyana, Katuena, Hixkariana, Xereu, Mawayana, Karafawyana | Oriximiná, Faro, Nhamundá*, Uruará* | 1.049.520 | Registrada Homologada |
| Panará | Panará | Altamira, Garantã do Norte****, Matupá**** | 494.017 | Homologada |
| Paquicamba | Yudjá (Juruna) | Vitória do Xingu | 4.348 | Homologada Registrada |
| Parakanã | Parakanã | Itupiranga, Novo Repartimento | 351.697 | Homologada Registrada |
| Praia do Índio | Munduruku | Itaituba | 28 | Demarcada pelo Incra |
| Praia do Mangue | Munduruku | Itaituba | 30 | Demarcada pelo Incra |
| Pu'ro-Baixo Rio Curuá | Kayapo Pu'ro (isolados) | Altamira | 0 | A identificar |
| Rio Merure | Kayapo Pituiaro (isolados) | Cumaru do Norte | 0 | A identificar |
| Rio Paru do Leste | Wayana e Aparai | Monte Alegre, Alenquer, Almeirim | 1.195.785 | Homologada Registrada |
| Rio Tapirapé/Tuerê | Isolados | Marabá | 0 | A identificar |
| Sai Cinza | Munduruku | Jacareacanga | 125.552 | Homologada Registrada |
| Sororó | Surui Aikewara | São Domingos do Araguaia, São Geraldo do Araguaia | 26.258 | Homologada Registrada |

| PARÁ | | | | |
|-----------------------------|--|---|---------------|------------------------------|
| Terra Indígena | Povo | Município | Extensão (ha) | Situação Jurídica |
| Tembé | Turiwara | Tomé Açu | 1.075 | Homologada Registrada |
| Trincheira/Bacajá Kararaô | Xikrin do Bacaja, | Senador José Porfírio, São Félix do Xingu, Pacajá, Altamira, Anapu | 1.650.939 | Homologada Registrada |
| Trocará | Asurini do Tocantins | Tucuruí, Baião | 21.722 | Homologada Registrada |
| Trombetas/Mapuera | Wai Wai, Karafawyana | Faro, Oriximiná, Nhamundá*, Urucará*, São João da Baliza***, Caroebe*** | 2.522.000 | Em identificação Interditada |
| Tumucumaque | Tiriyó, Kaxuyana, Aparai, Wayana e Akurio (isolados) | Óbidos, Oriximiná, Alenquer, Almeirim, Vitória do Jari** | 3.071.067 | Homologada Registrada |
| Turé-Mariquita | Turiwara | Tomé Açu | 147 | Homologada Registrada |
| Waiãpi do Alto Rio Ipitinga | Waiãpi | Almeirim | 0 | A identificar |
| Xikrin do Cateté | Kayapo Xikrin do Cateté | Paraupebas, Água Azul do Norte | 439.151 | Homologada Registrada |
| Xipaia | Xipaia-Kuruaia | Altamira | 0 | Em identificação |
| Zo'é | Zo'é | Óbidos, Alenquer | 624.000 | Declarada |

- * Municípios do Estado do Amazonas
- ** Municípios do Estado do Amapá
- *** Municípios do Estado de Roraima
- **** Municípios do Estado de Mato Grosso

| RONDÔNIA | | | | |
|----------------------------|--|--|----------------------|--------------------------|
| Terra Indígena | Povo | Município | Extensão (ha) | Situação Jurídica |
| Aripuanã (Parque Indígena) | Cinta Larga | Vilhena, Juína** | 1.603.246 | Homologada Registrada |
| Igarapé Lage | Pakaa Nova | Guajara Mirim, Nova Mamoré | 107.321 | Homologada Registrada |
| Igarapé Lourdes | Arara Karo, Gavião | Ji-Paraná | 185.534 | Homologada Registrada |
| Igarapé Ribeirão | Pakaa Nova | Nova Mamoré | 47.863 | Homologada Registrada |
| Karipuna | Karipuna, Karitiana | Nova Mamoré, Porto Velho | 152.930 | Homologada |
| Karipuna II/ Jaci-Paraná | | Guajara Mirim | 0 | A identificar |
| Karitiana | Karitiana | Porto Velho | 89.682 | Homologada Registrada |
| Kaxarari | Kaxarari | Porto Velho, Lábrea* | 145.889 | Homologada Registrada |
| Kwazá do Rio São Pedro | Kwazá, Aikana | Parecis | 16.400 | Declarada |
| Massaco | Isolados | São Francisco do Guaporé, Alta Floresta D'Oeste | 421.895 | Homologada |
| Pacaas-Novas | Pakaa Nova | Guajará Mirim | 279.906 | Homologada Registrada |
| Posto Fiscal | Macurap | Costa Marques | 0 | A identificar |
| Rio Branco | Tupari, Kanoe, Jaboti, Macurap, Columbiara, Arikapu, Aruá | São Miguel do Guaporé, São Francisco do Guaporé, Alta Floresta D'Oeste | 236.137 | Homologada Registrada |
| Rio Candeias | Isol. do Rio Candeias | Buritis | 0 | A identificar |
| Rio Guaporé | Wari, Arikapu, Aikana, Ajuru, Aruá, Macurap, Tupari, Mequém, Kanoe, Jaboti | Guajará Mirim | 115.788 | Homologada Registrada |
| Rio Mequens | Macurap, Sakirabiap | Alto Alegre dos Parecis | 107.553 | Homologada Registrada |

| RONDÔNIA | | | | |
|------------------|---|---|---------------|-----------------------|
| Terra Indígena | Povo | Município | Extensão (ha) | Situação Jurídica |
| Rio Muqui | Isolados | Urupá, Alvorada D'Oeste | 55.000 | Com Restrição de Uso |
| Rio Negro/Ocaia | Pakaa Nova | Guajara Mirim | 104.064 | Homologada Registrada |
| Rio Omerê | Kanoê e Akuntsu | Corumbiara | 51.100 | Com Restrição de Uso |
| Roosevelt | Cinta Larga | Espigão D'Oeste, Pimenta Bueno, Aripuana** | 230.826 | Homologada Registrada |
| Sagarana | Pakaa Nova | Guajará Mirim | 18.120 | Homologada Registrada |
| Sete de Setembro | Surui Paiter | Cacoal, Aripuanã** | 247.870 | Homologada Registrada |
| Tubarão/Latundê | Aikana, Nambikwara Sabanê, Nambikwara Latundê | Chupinguaia | 116.613 | Homologada Registrada |
| Uru-Eu-Wau-Wau | Uru-Eu-Wau-Wau, Amondawa e Isolados | Guajará Mirim, São Miguel do Guaporé, Governador Jorge Teixeira, Seringueiras, Alvorada D'Oeste, Campo Novo de Rondônia, Costa Marques, Nova Mamoré, Mirante da Serra, Jarú, Monte Negro, Cacaulândia | 1.867.117 | Homologada Registrada |

* Municípios do Estado do Amazonas

** Municípios do Estado de Mato Grosso

| RORAIMA | | | | |
|-----------------------|------------------|-------------------|----------------------|--------------------------|
| Terra Indígena | Povo | Município | Extensão (ha) | Situação Jurídica |
| Ananás | Makuxi | Amajari | 1.769 | Homologada Registrada |
| Anaro | Wapixana | Boa Vista | 0 | Em identificação |
| Aningal | Makuxi | Amajari | 7.627 | Homologada Registrada |
| Anta | Wapixana, Makuxi | Alto Alegre | 3.173 | Homologada Registrada |
| Araçá | Makuxi, Wapixana | Amajari | 50.018 | Homologada Registrada |
| Barata/Livramento | Wapixana, Makuxi | Alto Alegre | 18.830 | Declarada Em demarcação |
| Bom Jesus | Wapixana, Makuxi | Bonfim | 859 | Homologada Registrada |
| Boqueirão | Wapixana, Makuxi | Alto Alegre | 15.860 | Declarada |
| Cajueiro | Makuxi | Amajari | 4.304 | Homologada Registrada |
| Canauanim | Wapixana, Makuxi | Cantá | 11.182 | Homologada |
| Jaboti | Wapixana, Makuxi | Bonfim | 14.210 | Homologada |
| Jacamim | Wapixana | Bonfim, Caracaraí | 189.500 | Declarada Em demarcação |
| Malacacheta | Wapixana | Cantá | 28.631 | Homologada Registrada |
| Mangueira | Makuxi, Wapixana | Alto Alegre | 4.063 | Homologada Registrada |
| Manoá/Pium | Makuxi, Wapixana | Bonfim | 43.337 | Homologada Registrada |
| Moskow | Wapixana, Makuxi | Bonfim | 14.200 | Declarada |
| Muriru | Wapixana | Bonfim, Cantá | 5.520 | Declarada |
| Ouro | Makuxi | Amajari | 13.573 | Homologada Registrada |
| Pium | Makuxi, Wapixana | Alto Alegre | 4.607 | Homologada Registrada |
| Ponta da Serra | Wapixana, Makuxi | Amajari | 15.597 | Homologada Registrada |
| Raimundão | Wapixana, Makuxi | Alto Alegre | 4.276 | Homologada Registrada |

| RORAIMA | | | | |
|-------------------------|--|---|---------------|------------------------------|
| Terra Indígena | Povo | Município | Extensão (ha) | Situação Jurídica |
| Raposa/ Serra do Sol | Makuxi, Wapixana, Ingariko, Patamona | Pacaraima, Normandia, Uiramutã | 1.678.800 | Declarada |
| Santa Inês | Makuxi | Amajari | 29.698 | Homologada Registrada |
| São Marcos | Taurepang, Makuxi, Wapixana | Boa Vista, Paracaima | 654.110 | Homologada |
| Serra da Moça | Wapixana | Boa Vista | 11.626 | Homologada Registrada |
| Sucuba | Makuxi, Wapixana | Alto Alegre | 5.983 | Homologada Registrada |
| Tabalascada | Wapixana | Cantá | 13.024 | Identificada Aprovada/Funai |
| Trombetas Mapuera | Wai Wai, Karafawyana | São João da Baliza, Caroebe, Urucará*, Nhamundá* Faro**, Oriximiná** | 2.522.000 | Em identificação Interditada |
| Truaru | Wapixana | Boa Vista, Alto Alegre | 5.653 | Homologada Registrada |
| Wai-Wai | Wai Wai, Xereu, Mawayana | Caracarái, São João da Baliza, São Luiz do Anauá | 405.000 | Declarada |
| Waimiri-Atroari | Waimiri-Atroari, Isolados | São Luiz do Anauá, Pirituti Novo Airão*, Moura*, Presidente Figueiredo* | 2.585.911 | Homologada Registrada |
| Yanomami | Yanomami, Yekuana | Alto Alegre, Mucaja, Amajari, Caracarái, Barcelos*, Santa Izabel do Rio Negro*, São Gabriel da Cachoeira* | 9.664.975 | Homologada Registrada |

* Municípios do Estado do Amazonas

** Municípios do Estado do Pará

| TOCANTINS | | | | |
|----------------------------|--------------------------------|--|----------------------|--------------------------|
| Terra Indígena | Povo | Município | Extensão (ha) | Situação Jurídica |
| Apinayé | Apinayé | Tocantinópolis, Maurilândia do Tocantins, Cachoeirinha, São Bento do Tocantins | 141.904 | Homologada Registrada |
| Araguaia (Parque Indígena) | Karajá, Javaé, Avá-Canoeiro | Formoso do Araguaia, Lagoa da Confusão, Pium, Sandolândia | 1.358.499 | Homologada Registrada |
| Funil | Xerente | Tocantínia | 15.703 | Homologada Registrada |
| Inawebohona | Javaé, Karajá | Pium, Lagoa da Confusão | 376.545 | Declarada |
| Kraolândia | Krahô | Goiatins, Itacajá | 302.533 | Homologada Registrada |
| Xambioá | Karajá do Norte, Guarani M'bya | Santa Fé do Araguaia | 3.326 | Homologada Registrada |
| Xerente | Xerente | Tocantínia | 167.542 | Homologada Registrada |

REGIÃO NORDESTE

| ALAGOAS | | | | |
|---------------------|---------------|----------------------|---------------|------------------------------|
| Terra Indígena | Povo | Município | Extensão (ha) | Situação Jurídica |
| Fazenda Canto | Xukuru-Kariri | Palmeira dos Índios | 372 | Dominial Indígena Registrada |
| Jiripancó | Jiripancó | Pariconha | 0 | Em identificação |
| Karapotó | Karapotó | S. Sebastião | 1.810 | Declarada |
| Kariri-Xocó | Kariri-Xokó | Por. Real do Colégio | 699 | Homologada |
| Mata da Cafurna | Xukuru-Kariri | Palmeira dos Índios | 117 | Dominial Indígena Registrada |
| Olho D'Água do Meio | Tingui Botó | Feira Grande | 0 | A identificar |
| Sítio Cajazeiras | Xukuru-Kariri | Igaci | 0 | A identificar |
| Tingui-Botó | Tingui Botó | Feira Grande | 122 | Dominial Indígena Registrada |
| Wassu-Cocal | Wassu | Joaquim Gomes | 2.758 | Homologada Registrada |
| Xukuru-Kariri | Xukuru-Kariri | Palmeira dos Índios | 0 | Em identificação |

| BAHIA | | | | |
|----------------|----------------|-------------------------|---------------|-----------------------------|
| Terra Indígena | Povo | Município | Extensão (ha) | Situação Jurídica |
| Águas Belas | Pataxó | Prado | 1.189 | Homologada |
| Aldeia Velha | Pataxó | Porto Seguro | 0 | Em identificação |
| Barra | Atikum, Kiriri | Muquém de São Francisco | 37 | Adquirida para assentamento |

| BAHIA | | | | |
|-----------------------------|------------------|--------------------------------------|----------------------|-----------------------------|
| Terra Indígena | Povo | Município | Extensão (ha) | Situação Jurídica |
| Barra Velha | Pataxó | Porto Seguro | 8.627 | Homologada Registrada |
| Brejo do Burgo | Pankararé | Glória, Rodelas, Paulo Afonso | 17.924 | Homologada |
| Coroa Vermelha | Pataxó | Santa Cruz de Cabrália, Porto Seguro | 1.493 | Homologada |
| Corumbauzinho | Pataxo | Prado | 1.145 | Em identificação |
| Fazenda Bahiana (Nova Vida) | Pataxo Hã Hã Hãe | Camamu | 304 | Homologada |
| Ibotirama | Tuxá | Ibotirama | 2.019 | Homologada |
| Imbiriba | Pataxó | Porto Seguro | 398 | Registrada |
| Kantaruré | Kantaruré | Glória | 1.811 | Homologada |
| Kiriri | Kiriri | Ribeira do Pombal, Quijingue, Banzaê | 12.300 | Homologada Registrada |
| Massacará | Kaimbé | Euclides da Cunha | 8.020 | Homologada Registrada |
| Mata Medonha | Pataxó | Sta. Cruz Cabrália | 549 | Homologada Registrada |
| Muriti | Kaimbé | Euclides da Cunha | 0 | A identificar |
| Nova Rodelas (área urbana) | Tuxá | Rodelas | 104 | Adquirida para assentamento |
| Olivença | Geren Tupiniquim | Ilhéus | 0 | A identificar |
| Pambu | Truká | Curaçá | 0 | A Identificar |
| Pankararé | Pankararé | Rodelas, Paulo Afonso | 29.597 | Homologada Registrada |
| Paraguassu/ Caramuru | Pataxó Hã Hã Hãe | Itajú do Colônia Pau Brasil, Camacã | 36.000 | Reservada/SPI |
| Quixabá | Xukuru-Kariri | Glória | 20 | Adquirida para assentamento |
| Riacho do Bento | Tuxá | Rodelas | 4.032 | Adquirida para assentamento |

| BAHIA | | | | |
|-----------------------|----------------|-------------------|----------------------|--------------------------|
| Terra Indígena | Povo | Município | Extensão (ha) | Situação Jurídica |
| Tocas | Kaimbé, Kiriri | Euclides da Cunha | 0 | A identificar |
| Trevo do Parque | Pataxó | Itamaraju | 0 | A identificar |
| Vargem Alegre | Pankaru | Serra do Ramalho | 981 | Homologada Registrada |

| CEARÁ | | | | |
|-----------------------|-------------------|------------------|----------------------|-----------------------------|
| Terra Indígena | Povo | Município | Extensão (ha) | Situação Jurídica |
| Córrego João Pereira | Tremembé | Itarema | 3.140 | Delimitada |
| Kariri | Kariri | | 0 | A identificar |
| Lagoa da Encantada | Paiaku | Aquiraz | 1.075 | Interditada |
| Pitaguary | Pitaguari | Maracanau | 1.735 | Identificada Aprovada/Funai |
| Tabajara | Tabajara do Ceara | Viçosa | 0 | A identificar |
| Tapeba | Tapeba | Caucaia | 4.658 | Delimitada |
| Tremembé de Almofala | Tremembé | Itarema | 4.900 | Em identificação Revisão |

| MARANHÃO | | | | |
|-----------------------|----------------------|--|----------------------|--------------------------|
| Terra Indígena | Povo | Município | Extensão (ha) | Situação Jurídica |
| Alto Turiaçu | Kaapor, Guajá, Tembé | Centro Novo do Maranhão, Santa Luzia do Paruá, Araguanã, Maranhãozinho, Zé Doca, Centro do Guilherme | 530.524 | Homologada Registrada |
| Araribóia | Guajá, Guajajara | Amarante do Maranhão, Buriticupu, Arame, Bom Jesus das Selvas | 413.288 | Homologada Registrada |

| MARANHÃO | | | | |
|-------------------------------|--|--|---------------|-----------------------|
| Terra Indígena | Povo | Município | Extensão (ha) | Situação Jurídica |
| Awá | Guajá | Centro Novo do Maranhão, Zé Doca, São João do Carú | 118.000 | Declarada Revisão |
| Awá-Guajá | Guajá - Isolados | Bom Jardim | 0 | A identificar |
| Bacurizinho | Guajajara | Grajaú | 82.432 | Homologada Registrada |
| Cana Brava | Guajajara | Barra do Corda | 137.329 | Homologada Registrada |
| Caru | Guajá, Guajajara | Bom Jardim | 172.667 | Homologada Registrada |
| Geralda/ Toco Preto | Kokuiregateje, Guajajara | Grajaú | 18.506 | Homologada Registrada |
| Governador | Tabajara, Guajajara, Gavião Pukobie | Amarante do Maranhão | 41.644 | Homologada Registrada |
| Guajá | Guajá | Santa Luzia | 0 | A identificar |
| Kanela | Kanela Rankokamekra | Barra do Corda | 125.212 | Homologada Registrada |
| Kanela Buriti Velho | Kanela Rankokamekra | Barra do Corda | 0 | Em identificação |
| Krikati | Krikati | Montes Altos, Sítio Novo, Amarante do Maranhão | 146.000 | Declarada |
| Lagoa Comprida | Guajajara | Barra do Corda | 13.198 | Homologada Registrada |
| Morro Branco | Guajajara | Grajaú | 49 | Homologada Registrada |
| Porquinhos | Kanela Apaniekra | Barra do Corda | 79.520 | Homologada Registrada |
| Porquinhos/ Aldeia Chinela | Kanela Apaniekra | Barra do Corda | 0 | Em identificação |
| Rio Pindaré | Guajajara | Bom Jardim | 15.002 | Homologada Registrada |
| Rodeador | Guajajara | Barra do Corda | 2.319 | Homologada Registrada |
| Uruçu-Juruá | Guajajara | Grajaú | 12.697 | Homologada Registrada |

| PARAÍBA | | | | |
|------------------------|-------------|--------------------------------------|----------------------|--------------------------|
| Terra Indígena | Povo | Município | Extensão (ha) | Situação Jurídica |
| Jacaré de São Domingos | Potiguara | Rio Tinto, Marcação | 5.032 | Homologada Registrada |
| Potiguara | Potiguara | Baía da Traição, Rio Tinto, Marcação | 21.238 | Homologada Registrada |
| Potiguara de Monte-Mor | Potiguara | Rio Tinto, Marcação, Baía da Traição | 5.300 | Em identificação Revisão |

| PERNAMBUCO | | | | |
|------------------------------|-------------|-------------------------------|----------------------|-----------------------------|
| Terra Indígena | Povo | Município | Extensão (ha) | Situação Jurídica |
| Atikum | Atikum | Carnaubeira da Penha | 16.290 | Homologada Registrada |
| Entre Serras | Pankararu | Tacaratu | 0 | Em identificação |
| Fulni-ô | Fulni ô | Itaiba, Águas Belas | 11.506 | Dominial Indígena |
| Kambiwá | Kambiwá | Floresta de Inajá, Ibimirim | 31.495 | Homologada |
| Kapinawá | Kapinawá | Ibimirim, Tapanatinga, Buíque | 12.403 | Homologada |
| Pankararu | Pankararu | Petrolândia, Tacaratu, Jatobá | 8.100 | Homologada Registrada |
| Truka | Truká | Cabrobó, Orocó | 5.769 | Identificada Aprovada/Funai |
| Tuxa de Inajá/ Fazenda Funil | Tuxá | Inajá | 0 | Adquirida para assentamento |
| Xucuru | Xukuru | Pesqueira, Poção | 27.555 | Homologada |

| SERGIPE | | | | |
|---------------------------|-------------|------------------|----------------------|--------------------------|
| Terra Indígena | Povo | Município | Extensão (ha) | Situação Jurídica |
| Caiçara/Ilha de São Pedro | Xokó | Porto da Folha | 4.316 | Homologada Registrada |

REGIÃO CENTRO-OESTE

| GOIÁS | | | | |
|----------------------|---------------|-------------------------|---------------|-----------------------|
| Terra Indígena | Povo | Município | Extensão (ha) | Situação Jurídica |
| Avá-Canoeiro | Avá-Canoeiro | Mináçu, Colinas do Sul | 38.000 | Declarada |
| Carretão I | Tapuia | Nova América, Rubiataba | 1.666 | Homologada Registrada |
| Carretão II | Tapuia | Nova América | 77 | Homologada Registrada |
| Karajá de Aruanã I | Karajá | Aruanã | 14 | Homologada |
| Karajá de Aruanã III | Karajá | Aruanã | 705 | Homologada |
| Mata Corá | Karajá | | 0 | A identificar |
| Porto Luís Alves | Javaé, Karajá | São Miguel do Araguaia | 0 | A identificar |

| MATO GROSSO | | | | |
|----------------------------|---------------------------|-----------------|---------------|-----------------------|
| Terra Indígena | Povo | Município | Extensão (ha) | Situação Jurídica |
| Apiaká-Kayabi | Kayabi, Apiaka, Munduruku | Juara | 109.245 | Homologada Registrada |
| Arara do Rio Branco | Arara do Beiradão | Aripuanã | 114.842 | Homologada Registrada |
| Areões | Xavante | Água Boa | 218.515 | Homologada Registrada |
| Areões I | Xavante | Água Boa | 24.450 | Em identificação |
| Areões II | Xavante | Água Boa | 16.650 | Em Identificação |
| Aripuanã | Cinta Larga | Juina, Aripuanã | 750.649 | Homologada Registrada |
| Aripuanã (Parque Indígena) | Cinta Larga | Juína, Vilhena* | 1.603.246 | Homologada Registrada |

| MATO GROSSO | | | | |
|----------------------------|----------------------------|--|----------------------|--------------------------|
| Terra Indígena | Povo | Município | Extensão (ha) | Situação Jurídica |
| Baía dos Guató | Guató | Barão de Melgaço | 0 | Em identificação |
| Bakairi | Bakairi | Paranatinga, Planalto da Serra | 61.405 | Homologada Registrada |
| Batelão | Kaiabi | Tabaporã | 0 | Em identificação |
| Batovi | Waurá | Gaucha do Norte, Paranatinga | 5.159 | Homologada |
| Cacique Fontoura | Karajá | Luciara | 0 | Em identificação |
| Capitão Marcos/ | Pareci Uirapuru | Nova Lacerda | 480 | Em identificação Revisão |
| Capoto/Jarina | Kayapo Metuktire, Tapayuna | Peixoto de Azevedo, São José do Xingu, Marcelândia | 634.915 | Homologada Registrada |
| Chão Preto | Xavante | Campinópolis | 8.060 | Declarada |
| Chiquitano | Chiquitano | Cáceres | 0 | Em identificação |
| Enawenê Nawê | Enawenê Nawê | Juína, Comodoro, Sapezal | 742.088 | Homologada Registrada |
| Erikpatsa | Rikbaktsa | Brasnorte | 79.935 | Homologada Registrada |
| Escondido | Rikbaktsa | Cotriguaçu | 168.938 | Homologada |
| Estação Parecis | Pareci | Diamantino, Nortelândia | 3.620 | Declarada |
| Estivadinho | Pareci | Tangará da Serra | 2.032 | Homologada Registrada |
| Figueiras | Pareci | Barra do Bugres, Tangará da Serra | 9.858 | Homologada Registrada |
| Igarapé Muriru e Pacutinga | Yakarawakta (isolados) | Cotriguaçu | 0 | A identificar |
| Irantxe | Iranxe | Brasnorte | 45.555 | Homologada Registrada |
| Japuira | Rikbaktsa | Juara | 152.509 | Homologada Registrada |

| MATO GROSSO | | | | |
|---------------------|---|---|---------------|------------------------------|
| Terra Indígena | Povo | Município | Extensão (ha) | Situação Jurídica |
| Jarudore | Bororo | Poxoréu | 4.706 | Reservada/ SPI Registrada |
| Juininha | Pareci | Pontes e Lacerda | 70.537 | Homologada Registrada |
| Karajá de Aruanã II | Karajá | Cocalinho | 893 | Homologada |
| Kayabi | Kayabi, Apiaká, Munduruku | Apiacás | 1.408.00 | Identificada Aprovada/Funai |
| Lago Grande | Karaja | Santa Terezinha | 0 | A identificar |
| Lagoa dos Brincos | Nambikwara Negarote | Comodoro | 1.845 | Homologada Registrada |
| Maraiwatsede | Xavante | Alto da Boa Vista, São Félix do Araguaia | 165.241 | Homologada |
| Marechal Rondon | Xavante | Paranatinga | 98.500 | Homologada Registrada |
| Menku | Myky | Brasnorte | 47.094 | Homologada Registrada |
| Menkragnoti | Kayapo Mekragnoti, Kayapo Me Ngra Mrari (Isolados) | Peixoto Azevedo, Matupá, Altamira**, São Félix do Xingu** | 4.914.255 | Homologada Registrada |
| Merure | Bororo | Barra do Garças, General Carneiro | 82.301 | Homologada Registrada |
| Nambiquara | Nambikwara, Wakalitesu, Nambikwara, Sawentesu, Nambikwara Kithaulu, Nambikwara Halotesu | Comodoro | 1.011.961 | Homologada Registrada |
| Panará | Panara | Guarantã do Norte, Matupá, Altamira** | 495.000 | Homologada |
| Parabubure | Xavante | Nova Xavantina, Campinápolis | 224.447 | Homologada Registrada |

| MATO GROSSO | | | | |
|------------------------------|--|---|---------------|-----------------------|
| Terra Indígena | Povo | Município | Extensão (ha) | Situação Jurídica |
| Pareci | Pareci | Tangará da Serra | 563.586 | Homologada Registrada |
| Pequizal | Nambikwara Alantesu, Nambikwara Erihitaunsu | Nova Lacerda | 9.886 | Homologada Registrada |
| Perigara | Bororo | Barão de Melgaço | 10.740 | Homologada Registrada |
| Picina | Nambikwara | Pontes e Lacerda | 0 | Em identificação |
| Pimentel Barbosa | Xavante | Canarana, Ribeirão Cascalheira | 328.966 | Homologada Registrada |
| Pirineus de Souza | Nambikwara Idalamare, Ilaklore, Manduka, Mamainde, Tawande, Sabane | Comodoro | 28.212 | Homologada Registrada |
| Piripicura | Tupi Kawahib | Aripuanã | 0 | A identificar |
| Rio Formoso | Pareci | Tangará da Serra | 19.749 | Homologada Registrada |
| Rio Liberdade | | Vila Rica | 0 | A identificar |
| Rio Pardo | Isolados | Aripuanã, Novo Aripuanã*** | 166.000 | Com Restrição de Uso |
| Rio Ximari/ Rio Matrinxã | Apiaka - Isolados | Apiacás | 0 | A identificar |
| Roosevelt | Cinta Larga | Aripuanã, Espigão D'Oeste* | 230.826 | Homologada Registrada |
| Sangradouro/ Volta Grande | Bororo, Xavante | General Carneiro, Poxoréu, Novo São Joaquim | 100.280 | Homologada Registrada |
| Santana | Bakairi | Nobres | 35.471 | Homologada Registrada |
| São Domingos | Karajá | Luciara | 5.705 | Homologada Registrada |

| MATO GROSSO | | | | |
|-------------------------------|--|--|----------------------|--------------------------|
| Terra Indígena | Povo | Município | Extensão (ha) | Situação Jurídica |
| São Marcos | Xavante | Barra do Garças | 188.478 | Reservada Registrada |
| Sararé | Nambikwara Katitawlu, Uaihlatisu, Kalunhwasu, Qualitsu, Sayulikisu | Pontes e Lacerda, Vila Bela da Santíssima Trindade, Nova Lacerda | 67.420 | Homologada Registrada |
| Serra Morena | Cinta Larga | Juína | 147.836 | Homologada Registrada |
| Sete de Setembro | Surui Paiter | Aripuanã, Cacoal*, Espigão D'Oeste* | 247.870 | Homologada Registrada |
| Tadarimana | Bororo | Rondonópolis | 9.785 | Homologada Registrada |
| Taihantesu | Nambikwara Wasusu | Nova Lacerda | 5.372 | Homologada Registrada |
| Tapirape/Karajá | Tapirapé, Karajá | Santa Terezinha, Luciara | 66.166 | Homologada Registrada |
| Terena/ Fazenda Campo Novo | Terena | Rondonópolis | 2.484 | Com Restrição de Uso |
| Teresa Cristina | Bororo | Rondonópolis, Santo Antonio do Leverger | 34.149 | Declarada |
| Tirecatinga | Nambikwara Sawentesu, Wakalitesu, Halotesu | Sapezal | 130.575 | Homologada Registrada |
| Ubawawe | Xavante | Novo São Joaquim | 52.234 | Homologada |
| Umutina | Umutina, Iranxe, Pareci, Nambikwara, Kayabi | Barra do Bugre | 28.120 | Homologada Registrada |
| Urubu Branco | Tapirapé | Santa Terezinha, Confresa, Porto Alegre do Norte, Luciara | 167.533 | Homologada |
| Utiariti | Pareci | Campo Novo Parecis | 412.304 | Homologada Registrada |

| MATO GROSSO | | | | |
|-------------------------------|--|--|----------------------|--------------------------|
| Terra Indígena | Povo | Município | Extensão (ha) | Situação Jurídica |
| Vale do Guaporé | Nambikwara Waikisu, Alantesu, Alakatesu, Hoskokosu, Mamainde, Hahaintesu, Erihitaunsu, Negarote, Wasusu | Comodoro, Nova Lacerda | 242.593 | Homologada Registrada |
| Wawi | Suya | Querência, São Félix do Araguaia | 150.329 | Homologada |
| Xingu (Parque Indígena) | Kayabi, Ikpeng, Yudjá Suya, Trumai, Kuikuro, Mehinako, Matipu, Nahukwa, Waura, Yawalapiti, Kamayura, Kalapalo, Aweti | São Félix do Araguaia, São José do Xingu, Querência, Canarana, Paranatinga, Gaúcha do Norte, Nova Ubiratã, Feliz Natal, Marcelândia, União do Sul e Peixoto Azevedo | 2.642.003 | Homologada Registrada |
| Zoró | Zoró | Aripuanã | 355.789 | Homologada Registrada |

* Municípios do Estado de Rondônia

** Municípios do Estado do Pará

| MATO GROSSO DO SUL | | | | |
|---------------------------|----------------|------------------|----------------------|-----------------------------|
| Terra Indígena | Povo | Município | Extensão (ha) | Situação Jurídica |
| Água Limpa | Terena | Rochedo | 0 | Em identificação |
| Aldeia Campestre | Guarani Kaiowá | Antonio João | 9 | Reservada Demarcada |
| Aldeia Limão Verde | Guarani Kaiowá | Amambaí | 660 | Reservada SPI Registrada |

| MATO GROSSO DO SUL | | | | |
|---------------------------|---|------------------------------------|----------------------|-----------------------------|
| Terra Indígena | Povo | Município | Extensão (ha) | Situação Jurídica |
| Aldeinha | Terena | Anastácio | 4 | Em Identificação Revisão |
| Amambai | Guarani Ñandeva, Guarani Kaiowá | Amambaí | 2.429 | Homologada Registrada |
| Buriti | Terena | Dois Irmãos do Buriti, Sidrôlandia | 17.200 | Identificada Aprovada/Funai |
| Buritinho | Terena | Sidrôlandia | 10 | Homologada Registrada |
| Caarapó | Guarani Ñandeva, Guarani Kaiowá | Caarapó | 3.594 | Homologada Registrada |
| Cachoeirinha | Terena | Miranda | 2.644 | Reservada/SPI Revisão |
| Camba | Kamba | Corumbá | 0 | A identificar |
| Cerrito | Guarani Ñandeva, Guarani Kaiowá | Eldorado | 2.040 | Homologada Registrada |
| Dourados | Guarani Ñandeva, Guarani Kaiowá, Terena | Dourados | 3.475 | Reservada/SPI Registrada |
| Guaimbé | Guarani Kaiowá | Laguna Carapã | 717 | Homologada Registrada |
| Guasuti | Guarani Kaiowá | Aral Moreira | 930 | Homologada Registrada |
| Guató | Guató | Corumbá | 10.900 | Declarada Em demarcação |
| Guyraroka e Arroio-Korá | Guarani Kaiowá | Caarapó | 0 | Em identificação |
| Jaguapiré | Guarani Kaiowá | Tacuru | 2.349 | Homologada |
| Jaguarí | Guarani Kaiowá, Guarani Ñandeva | Amambaí | 405 | Homologada Registrada |
| Jarara | Guarani Kaiowá, Guarani Ñandeva | Juti | 479 | Homologada |
| Kadiweu | Kadiweu, Terena, Chamacoco | Porto Murtinho, Corumbá | 538.536 | Homologada Registrada |
| Lalima | Terena | Miranda | 3.000 | Homologada Registrada |

| MATO GROSSO DO SUL | | | | |
|---------------------------|---------------------------------|------------------------|----------------------|-----------------------------|
| Terra Indígena | Povo | Município | Extensão (ha) | Situação Jurídica |
| Lima Campo | Guarani Kaiowá | Ponta Porã | 0 | Em identificação |
| Limão Verde | Terena | Aquidauana | 4.886 | Declarada |
| Nande Ru Marangatu | Guarani Kaiowá | Antonio João | 9.300 | Identificada Aprovada/Funai |
| Nioaque | Terena | Nioaque | 3.029 | Homologada Registrada |
| Ofaié-Xavante | Ofaié-Xavante | Brasilândia | 1.937 | Declarada |
| Panambi | Guarani Kaiowá | Douradina | 2.037 | Reservada/SPI Revisão |
| Panambizinho | Guarani Kaiowá | Dourados | 1.240 | Declarada Em demarcação |
| Pilade Rebuá | Terena | Miranda | 208 | Homologada Registrada |
| Pirajuí | Guarani Nandeva | Paranhos | 2.118 | Homologada Registrada |
| Pirakuá | Guarani Kaiowá | Bela Vista, Ponta Porã | 2.384 | Homologada Registrada |
| Porto Lindo | Guarani Nandeva | Japorã | 1.649 | Homologada Registrada |
| Potrero Guaçu | Guarani Nandeva | Paranhos | 4.025 | Declarada Em demarcação |
| Rancho Jacaré | Guarani Kaiowá | Laguna Carapanã | 778 | Homologada Registrada |
| Sassoró | Guarani Kaiowá, Guarani Nandeva | Amambai | 1.923 | Reservada/SPI Registrada |
| Sete Cerros | Guarani Kaiowá, Guarani Nandeva | Paranhos | 8.584 | Homologada |
| Sucuriy | Guarani Kaiowá | Maracaju | 535 | Homologada |
| Takuaraty Yvykuarusu | Guarani Kaiowá | Paranhos | 2.609 | Homologada |
| Taquaperi | Guarani Kaiowá | Coronel Sapucaia | 1.886 | Reservada/SPI Registrada |
| Taquara | Guarani Kaiowá | Juti | 0 | Em identificação |
| Taunay/Ipegue | Terena | Aquidauana | 6.461 | Homologada Registrada |

REGIÃO SUDESTE

| ESPÍRITO SANTO | | | | |
|----------------|---------------------------|-----------|---------------|-------------------|
| Terra Indígena | Povo | Município | Extensão (ha) | Situação Jurídica |
| Caieiras Velha | Tupiniquim, Guarani M'bya | Aracruz | 2.997 | Homologada |
| Comboios | Tupiniquim | Aracruz | 2.983 | Homologada |
| Pau-Brasil | Tupiniquim | Aracruz | 1.579 | Homologada |

| MINAS GERAIS | | | | |
|--------------------------|-----------------------|--|---------------|------------------------------|
| Terra Indígena | Povo | Município | Extensão (ha) | Situação Jurídica |
| Fazenda Guarani | Pataxó, Krenak | Carmésia, Dolores de Guanhanes, Senhora do Porto | 3.270 | Homologada Registrada |
| Kaxixó | Kaxixó | Martinho de Campos | 0 | A identificar |
| Krenak | Krenak | Resplendor | 4.039 | Homologada Registrada |
| Maxakali Unificação | Maxakali | Bertópolis | 5.305 | Homologada Registrada |
| Noroeste de Minas Gerais | Ava-Canoeiro isolados | Buritis, Arinos, Unaí | 0 | A identificar |
| Riachão/Luiza do Vale | Xakriabá | Rio Pardo de Minas, Serranópolis de Minas | 9.709 | Dominial Indígena Registrada |
| Xakriabá | Xakriabá | Itacarambi, São João das Missões | 46.415 | Homologada Registrada |
| Xakriabá Rancharia | Xakriabá | São João das Missões | 6.660 | Declarada Em demarcação |

| RIO DE JANEIRO | | | | |
|-------------------|---------------|----------------|---------------|-----------------------|
| Terra Indígena | Povo | Município | Extensão (ha) | Situação Jurídica |
| Guarani Araponga | Guarani M'bya | Parati | 213 | Homologada Registrada |
| Guarani do Bracui | Guarani M'bya | Angra dos Reis | 2.127 | Homologada Registrada |
| Parati-Mirim | Guarani M'bya | Parati | 79 | Homologada Registrada |

| SÃO PAULO | | | | |
|----------------------------------|--------------------------------|----------------------------------|---------------|--------------------------|
| Terra Indígena | Povo | Município | Extensão (ha) | Situação Jurídica |
| Araribá | Terena Guarani Nandeva | Avai | 1.930 | Homologada Registrada |
| Barragem | Guarani M'bya | São Paulo | 26 | Homologada Registrada |
| Boa Vista do Sertão do Pró-Mirim | Guarani M'bya | Ubatuba | 906 | Homologada Registrada |
| Guarani do Aguapeú | Guarani M'bya | Mongaguá | 4.372 | Homologada |
| Guarani do Krukutu | Guarani M'bya | São Paulo | 26 | Homologada Registrada |
| Guarani do Ribeirão Silveira | Guarani M'bya | Santos, São Sebastião | 948 | Homologada Registrada |
| Icatu | Kaingang, Terena | Brauna | 301 | Homologada |
| Itaóca | Guarani Nandeva, Guarani M'bya | Mongaguá | 533 | Delimitada Em demarcação |
| Itariri (Serra do Itatins) | Guarani Nandeva | Itariri | 1.212 | Homologada Registrada |
| Jaraguá | Guarani M'bya | São Paulo | 2 | Homologada Registrada |
| Peruíbe | Guarani Nandeva | Peruíbe | 480 | Homologada Registrada |
| Rio Branco (do Itanhaem) | Guarani M'bya | Itanhaem, São Vicente, São Paulo | 2.856 | Homologada Registrada |
| Vanuire | Krenak, Kaingang | Tupã | 709 | Homologada |

REGIÃO SUL

| PARANÁ | | | | |
|-----------------------------|---------------------------|-----------------------|---------------|------------------------------|
| Terra Indígena | Povo | Município | Extensão (ha) | Situação Jurídica |
| Apucarana | Kaingang | Londrina, Tamarana | 5.574 | Reservada/SPI Registrada |
| Avá Guarani/Ocoi | Guarani Ñandeva | Foz do Iguaçu | 251 | Dominial Indígena Registrada |
| Barão de Antonina (Gleba I) | Guarani Ñandeva, Kaingang | São Jerônimo da Serra | 3.751 | Homologada Registrada |
| Boa Vista | Kaingang | Laranjeiras do Sul | 0 | Em identificação |
| Faxinal | Kaingang, Guarani | Cândido de Abreu | 2.043 | Homologada Registrada |
| Ilha da Cotinga | Guarani M'bya | Paranaguá | 1.701 | Homologada Registrada |
| Ivaí | Guarani Ñandeva, Kaingang | Pitanga, Manoel Ribas | 7.306 | Homologada Registrada |
| Laranjinha | Guarani Ñandeva, Kaingang | Santa Amélia | 284 | Homologada Registrada |
| Mangueirinha | Guarani M'bya, Kaingang | Mangueirinha | 16.375 | Dominial Indígena Registrada |
| Marrecas | Kaingang | Guarapuava, Turvo | 16.839 | Homologada Registrada |
| Palmas | Kaingang | Palmas, Abelardo Luz* | 2.944 | Em identificação Revisão |
| Pinhalzinho | Guarani Ñandeva | Tomazina | 593 | Dominial Indígena Registrada |
| Queimadas | Kaingang | Ortigueira | 3.077 | Homologada Registrada |
| Rio Areia | Guarani M'bya | Inácio Martins | 1.352 | Homologada Registrada |

| PARANÁ | | | | |
|-----------------------|---------------------------|---|---------------|-----------------------|
| Terra Indígena | Povo | Município | Extensão (ha) | Situação Jurídica |
| Rio das Cobras | Guarani M'bya, Kaingang | Espigão, Alto do Iguazu, Nova Laranjeiras | 18.682 | Homologada Registrada |
| São Jerônimo da Serra | Guarani Nandeva, Kaingang | São Jerônimo da Serra | 1.339 | Homologada Registrada |
| Tekohá Añetete | Guarani Nandeva | Diamante D'Oeste, Ramilândia | 1.774 | Homologada |
| Tibagy/Mococa | Kaingang | Ortigueira | 859 | Homologada Registrada |
| Xetá | Xetá | Querência do Norte | | Em identificação |

* Município do Estado de Santa Catarina

| RIO GRANDE DO SUL | | | | |
|--------------------------|--|--|---------------|-----------------------|
| Terra Indígena | Povo | Município | Extensão (ha) | Situação Jurídica |
| Borboleta | Kaingang | Espumoso | 0 | Em identificação |
| Cacique Doble | Kaingang, Guarani M'bya, Guarani Nandeva | Cacique Doble, São José do Ouro | 4.426 | Homologada Registrada |
| Cantagalo | Guarani M'bya | Viamão | 286 | Identificada |
| Aprovada/Funai | | | | |
| Capivari | Guarani M'bya | Palmares do Sul | 43 | Homologada |
| Carreteiro | Kaingang | Água Santa | 602 | Homologada Registrada |
| Guaíba | Guarani M'bya | Guaíba | 0 | A identificar |
| Guarani Barra do Ouro | Guarani M'bya | Maquiné, Caraã, Riozinho | 2.266 | Homologada |
| Guarani de Águas Brancas | Guarani M'bya | Arambaré | 230 | Declarada |
| Guarani Votouro | Guarani Nandeva | Benjamim Constant do Sul | 717 | Homologada |
| Guarita | Kaingang, Guarani Nandeva, Guarani M'bya | Tenente Portela, Erval Seco, Redentora | 23.406 | Homologada Registrada |

| RIO GRANDE DO SUL | | | | |
|--------------------------|------------------------------------|---|----------------------|--------------------------|
| Terra Indígena | Povo | Município | Extensão (ha) | Situação Jurídica |
| Ibicui | Guarani M'bya | Itaqui | 0 | A identificar |
| Inhacorá | Kaingang | Santo Augusto, S. Valério do Sul | 2.843 | Homologada Registrada |
| Irapua | Guarani M'bya | Caçapava do Sul | 0 | Em identificação |
| Jaguarazinho | Guarani M'bya | São Francisco de Assis | 0 | A identificar |
| Kaingang de Iraí | Kaingang | Iraí | 280 | Homologada Registrada |
| Ligeiro | Kaingang | Charrua | 4.565 | Homologada Registrada |
| Mato Grande | Guarani M'bya | Arroio Grande | 0 | A identificar |
| Monte Caseros | Kaingang | Ibiraiaras, Moliterno | 1.112 | Homologada |
| Nonoai | Guarani Ñandeva, Kaingang, Guarani | Nonoai, Rodeio Bonito M'bya | 14.910 | Reservada/SPI Revisão |
| Nonoai/ Rio da Várzea | Kaingang | Nonoai, Liberato Salzano, Gramado dos Loureiros, Planalto, Rodeio Bonito, Trindade do Sul | 16.100 | Declarada Em demarcação |
| Pacheca | Guarani M'bya | Camacuã | 1.852 | Homologada |
| Passo da Estância | Guarani M'bya | Tapes | 0 | A identificar |
| Passo Grande | Guarani, Guarani | Tapes | 0 | A identificar |
| Pessegueiro | Guarani | Camacuã | 0 | A identificar |
| Petim | Guarani M'bya | Tapes | 0 | A identificar |
| Rio dos Índios | Kaingang | Vicente Dutra | 0 | Em identificação |
| São Miguel | Guarani M'bya | São Miguel das Missões | 0 | A identificar |
| Salto Grande do Jacuí | Guarani M'bya | Salto do Jacuí | 234 | Homologada |
| Serrinha | Kaingang | Três Palmeiras, Constantina, Ronda Alta, Engenho Velho | 11.950 | Em identificação Revisão |

| RIO GRANDE DO SUL | | | | |
|--------------------------|---------------|--------------------------|----------------------|--------------------------|
| Terra Indígena | Povo | Município | Extensão (ha) | Situação Jurídica |
| Taim | Guarani M'bya | Rio Grande | 0 | Em identificação |
| Tapes | Guarani M'bya | Tapes | 0 | Em identificação |
| Três Forquilhas | Guarani M'bya | Torres | 0 | Em identificação |
| Uruguaiana | Guarani | Uruguaiana | 0 | A identificar |
| Varzinha | Guarani M'bya | Maquiné, Caraã | 795 | Declarada |
| Ventarra | Kaingang | Erebango | 772 | Homologada |
| Votouro | Kaingang | Benjamim Constant do Sul | 3.041 | Homologada |

| SANTA CATARINA | | | | |
|--------------------------|---|--|----------------------|-----------------------------|
| Terra Indígena | Povo | Município | Extensão (ha) | Situação Jurídica |
| Brusque | Guarani | Brusque | 0 | A identificar |
| Corveta I e II | Guarani M'bya | ** | 0 | Em identificação |
| Espinheiro | Guarani | Itajaí | 0 | A identificar |
| Garuva | Guarani M'bya | Garuvá | 0 | Em identificação |
| Guarani de Araçá | Guarani | Saudades | 0 | Em identificação |
| Ibirama-La Klanô | Xokleng, Kaingang, Guarani M'bya, Guarani Nandeva | Vitor Meireles, Itaiópolis, José Boiteux, Doutor Pedrinho, Mafra | 37.108 | Identificada Aprovada/Funai |
| Kaingang da Aldeia Condá | Kaingang | Chapeco | 0 | Em identificação |
| Massiambu/Palhoça | Guarani M'bya | Palhoça | 0 | Em identificação |
| Mbiguaçu | Guarani | Biguaçu | 58 | Declarada |
| Morro dos Cavalos | Guarani M'bya | Palhoça | 0 | Em identificação |
| Palmas | Kaingang | Abelardo Luz, Palmas* | 2.944 | Em identificação Revisão |
| Pinhal | Kaingang | Seara | 880 | Homologada |
| Reta | Guarani M'bya | ** | 0 | Em identificação |
| Rio Araçá | Guarani Nandeva | Cunhaporã | 0 | A identificar |
| Rio Bonito | Guarani M'bya | ** | 0 | Em identificação |

| SANTA CATARINA | | | | |
|---------------------|-------------------------|---|---------------|-----------------------------|
| Terra Indígena | Povo | Município | Extensão (ha) | Situação Jurídica |
| Rio do Meio | Guarani M'bya | ** | 0 | Em identificação |
| Rio dos Pardos | Kaingang, Xokleng | Porto União | 758 | Homologada |
| Toldo Chimbangue | Kaingang | Chapecó | 988 | Homologada Registrada |
| Toldo Chimbangue II | Kaingang | Chapecó | 975 | Identificada Aprovada/Funai |
| Toldo Imbu | Kaingang | Abelardo Luz | 1.965 | Identificada Aprovada/Funai |
| Xapecó | Guarani M'bya, Kaingang | Xanxerê, Ipuacu, Entre Rios, Abelardo Luz | 15.623 | Homologada Registrada |

* Município do Estado do Paraná

** Na portaria que cria o grupo técnico para realizar estudos e levantamentos com vistas à eleição, identificação e delimitação dessas terras, constam os municípios de Florianópolis, Itajaí, Navegantes, Brusque, Joinville, Araguari e São Francisco do Sul.

Tabelas produzidas a partir do Banco de Dados do **Instituto Socioambiental** sobre Povos Indígenas no Brasil, setembro de 2001.

4. QUANTAS SÃO E ONDE ESTÃO AS ESCOLAS INDÍGENAS NO BRASIL?



Desenho Wayana

4. QUANTAS SÃO E ONDE ESTÃO AS ESCOLAS INDÍGENAS NO BRASIL?

As informações apresentadas a seguir foram preparadas a partir do Censo Escolar Indígena, realizado pelo Ministério da Educação em 1999. Este censo teve como objetivo coletar informações gerais sobre as escolas, os professores e os estudantes indígenas de todo o país. O MEC, por meio do INEP e da SEF, enviou um questionário específico para as secretarias estaduais de educação com a finalidade de coletar informações sobre o funcionamento das escolas indígenas. Este foi o primeiro levantamento específico, já realizado, para conhecer as características e o funcionamento das escolas indígenas no Brasil.

De acordo com o Censo Escolar Indígena, existem 1.392 escolas em terras indígenas no país¹. Com exceção do Piauí e Rio Grande do Norte, que não possuem população indígena, em todos os outros estados da federação há escolas indígenas. Mais da metade dessas escolas localizam-se na região Norte, onde vive a maior parte da população indígena. Em termos de dependência administrativa, há um ligeiro predomínio das escolas municipais, que respondem por 54,8% do total das escolas indígenas no país, enquanto 42,7% são estaduais.

Em todo o Brasil, as escolas indígenas apresentam diferentes situações de reconhecimento legal, sendo pouquíssimas as que são reconhecidas como escolas indígenas, apesar da criação desta categoria pela Resolução 3/99 do Conselho Nacional de Educação. Em sua grande maioria essas escolas são, ainda hoje, consideradas como escolas rurais ou salas de extensão de escolas urbanas, seguindo calendários e currículos próprios desses estabelecimentos. O reconhecimento das escolas indígenas como uma categoria jurídica própria e autônoma no sistema de ensino é condição fundamental para a realização da educação escolar indígena diferenciada.

A Resolução 3/99 do Conselho Nacional de Educação define escola indígena como aquele estabelecimento localizado em terras habitadas por comunidades indígenas, que dê exclusividade de atendimento a essas comunidades, onde o ensino seja ministrado nas línguas maternas das comunidades atendidas e que tenha uma organização escolar

¹ O número, de fato, de escolas indígenas é um pouco maior que o apontado acima, devido ao processo de nucleação de escolas, quando várias escolas são vinculadas a um único endereço e, portanto, aparecem como sendo uma única escola. É o caso, para citar um exemplo, de Minas Gerais, que nucleou, em 5 estabelecimentos, um total de 28 escolas.

própria. Esta mesma resolução estabelece que as escolas indígenas deverão ser regularizadas administrativamente “como unidades próprias, autônomas e específicas no sistema estadual”.

A seguir apresentamos doze tabelas.

Nas quatro primeiras, evidencia-se a distribuição das escolas indígenas no país, por região e por estados da federação. Nas duas primeiras tabelas estão os números absolutos e, nas duas seguintes, as proporções.

As quatro tabelas seguintes apresentam a distribuição das escolas indígenas por dependência administrativa (federal, estadual, municipal e particular), também por região e por unidade de federação.

Nas quatro últimas tabelas são apresentadas as respostas dadas pelas escolas em relação a duas perguntas: se elas utilizam aspectos da cultura indígena no currículo escolar e se utilizam materiais específicos aos grupos étnicos. Nessas tabelas verificamos que mais da metade das escolas indígenas do país, 54% do total, utilizam aspectos da cultura indígena no cotidiano escolar, havendo diferenças significativas entre as regiões geográficas. Enquanto na região Centro-Oeste, 75,2% informaram que a cultura indígena faz parte do currículo, no Nordeste esse número cai para 22,3% do total das escolas. O mesmo ocorre em relação aos Estados. No que se refere ao uso de materiais didáticos específicos, o percentual de escolas indígenas que contam com esse tipo de material é menor. Apenas um terço das escolas indígenas do país, 30,5%, utilizam material didático específico. E as diferenças entre as regiões e os estados se acentuam ainda mais. Enquanto na região Sul, por exemplo, 51,7% das escolas contam com esse tipo de material, na região Nordeste essas escolas correspondem a apenas 3,5%.

Esses números mostram que apesar dos avanços conquistados nos últimos anos pelos povos indígenas em termos do direito à uma educação intercultural, muito ainda é preciso ser construído em termos de prática de sala de aula, de formação de professores indígenas, de produção de materiais para que as escolas em terras indígenas ofereçam uma educação diferenciada, de qualidade e que valorize a língua e os conhecimentos tradicionais dos povos indígenas.

NÚMERO DE ESCOLAS INDÍGENAS NO BRASIL, POR REGIÃO

| Região | Número de escolas indígenas |
|------------------------|-----------------------------|
| Norte | 786 |
| Nordeste | 283 |
| Centro Oeste | 210 |
| Sudeste | 24 |
| Sul | 89 |
| Total no Brasil | 1.392 |

NÚMERO DE ESCOLAS INDÍGENAS NO BRASIL, POR ESTADO - UF

| Estados - UF | Número de escolas indígenas |
|------------------------|-----------------------------|
| Acre | 75 |
| Alagoas | 10 |
| Amapá | 38 |
| Amazonas | 370 |
| Bahia | 35 |
| Ceará | 24 |
| Espírito Santo | 10 |
| Goiás | 2 |
| Maranhão | 138 |
| Mato Grosso | 145 |
| Mato Grosso do Sul | 63 |
| Minas Gerais | 5 |
| Pará | 62 |
| Paraíba | 29 |
| Paraná | 24 |
| Pernambuco | 46 |
| Rio Grande do Sul | 40 |
| Rio de Janeiro | 2 |
| Rondônia | 48 |
| Roraima | 135 |
| Santa Catarina | 25 |
| São Paulo | 7 |
| Sergipe | 1 |
| Tocantins | 58 |
| Total no Brasil | 1.392 |

PROPORÇÃO DE ESCOLAS INDÍGENAS NO BRASIL, POR REGIÃO

| Região | Proporção de escolas indígenas |
|--------------|--------------------------------|
| Norte | 56,5 % |
| Nordeste | 20,3 % |
| Centro Oeste | 15,1 % |
| Sudeste | 1,7 % |
| Sul | 6,4 % |
| Total | 100 % |

PROPORÇÃO DE ESCOLAS INDÍGENAS NO BRASIL, POR ESTADO - UF

| Estados - UF | Proporção de escolas indígenas |
|--------------------|--------------------------------|
| Acre | 5,4 % |
| Alagoas | 0,7 % |
| Amapá | 2,7 % |
| Amazonas | 26,6 % |
| Bahia | 2,5 % |
| Ceará | 1,7 % |
| Espírito Santo | 0,7 % |
| Goiás | 0,1 % |
| Maranhão | 9,9 % |
| Mato Grosso | 10,4 % |
| Mato Grosso do Sul | 4,5 % |
| Minas Gerais | 0,4 % |
| Pará | 4,5 % |
| Paraíba | 2,1 % |
| Paraná | 1,7 % |
| Pernambuco | 3,3 % |
| Rio Grande do Sul | 2,9 % |
| Rio de Janeiro | 0,1 % |
| Rondônia | 3,4 % |
| Roraima | 9,7 % |
| Santa Catarina | 1,8 % |
| São Paulo | 0,5 % |
| Sergipe | 0,1 % |
| Tocantins | 4,2 % |
| Total | 100,0 % |

NÚMERO DE ESCOLAS INDÍGENAS POR DEPENDÊNCIA ADMINISTRATIVA, POR REGIÃO

| Região | Federal | Estadual | Municipal | Privada | Total |
|------------------------|-----------|------------|------------|-----------|--------------|
| Norte | - | 317 | 451 | 18 | 786 |
| Nordeste | 11 | 156 | 113 | 3 | 283 |
| Centro-oeste | - | 49 | 159 | 2 | 210 |
| Sudeste | - | 10 | 14 | - | 24 |
| Sul | - | 62 | 26 | 1 | 89 |
| Total no Brasil | 11 | 594 | 763 | 24 | 1.392 |

NÚMERO DE ESCOLAS INDÍGENAS POR DEPENDÊNCIA ADMINISTRATIVA, POR ESTADO - UF

| Estados - UF | Federal | Estadual | Municipal | Privada | Total |
|------------------------|-----------|------------|------------|-----------|--------------|
| Acre | - | 44 | 31 | - | 75 |
| Alagoas | 1 | - | 9 | - | 10 |
| Amapá | - | 38 | - | - | 38 |
| Amazonas | - | 10 | 342 | 18 | 370 |
| Bahia | 2 | - | 33 | - | 35 |
| Ceará | - | 17 | 5 | 2 | 24 |
| Espírito Santo | - | 4 | 6 | - | 10 |
| Goiás | - | 2 | - | - | 2 |
| Maranhão | - | 138 | - | - | 138 |
| Mato Grosso | - | 16 | 129 | - | 145 |
| Mato Grosso do Sul | - | 31 | 30 | 2 | 63 |
| Minas Gerais | - | 5 | - | - | 5 |
| Pará | - | 15 | 47 | - | 62 |
| Paraíba | - | - | 28 | 1 | 29 |
| Paraná | - | - | 24 | - | 24 |
| Pernambuco | 8 | - | 38 | - | 46 |
| Rio Grande do Sul | - | 37 | 2 | 1 | 40 |
| Rio de Janeiro | - | - | 2 | - | 2 |
| Rondônia | - | 25 | 23 | - | 48 |
| Roraima | - | 127 | 8 | - | 135 |
| Santa Catarina | - | 25 | - | - | 25 |
| São Paulo | - | 1 | 6 | - | 7 |
| Sergipe | - | 1 | - | - | 1 |
| Tocantins | - | 58 | - | - | 58 |
| Total no Brasil | 11 | 594 | 763 | 24 | 1.392 |

PROPORÇÃO DE ESCOLAS INDÍGENAS POR DEPENDÊNCIA ADMINISTRATIVA, POR REGIÃO

| Dependência Administrativa | Proporção de escolas indígenas |
|----------------------------|--------------------------------|
| Federal | 0,8 % |
| Estadual | 42,7 % |
| Municipal | 54,8 % |
| Privada | 1,7 % |
| Total | 100 % |

PROPORÇÃO DE ESCOLAS INDÍGENAS POR DEPENDÊNCIA ADMINISTRATIVA, POR ESTADO - UF

| Estados - UF | Federal | Estadual | Municipal | Privada | Total |
|--------------------|---------|----------------|-----------|---------|----------------|
| Acre | | 58,7 % | 41,3 % | | 100,0 % |
| Alagoas | 10,0 % | | 90,0 % | | 100,0 % |
| Amapá | | 100,0 % | | | 100,0 % |
| Amazonas | | 2,7 % | 92,4 % | 4,9 % | 100,0 % |
| Bahia | 5,7 % | | 94,3 % | | 100,0 % |
| Ceará | | 70,8 % | 20,8 % | 8,3 % | 100,0 % |
| Espírito Santo | | 40,0 % | 60,0 % | | 100,0 % |
| Goiás | | 100,0 % | | | 100,0 % |
| Maranhão | | 100,0 % | | | 100,0 % |
| Mato Grosso | | 11,0 % | 89,0 % | | 100,0 % |
| Mato Grosso do Sul | | 49,2 % | 47,6 % | 3,2 % | 100,0 % |
| Minas Gerais | | 100,0 % | | | 100,0 % |
| Pará | | 24,2 % | 75,8 % | | 100,0 % |
| Paraíba | | | 96,6 % | 3,4 % | 100,0 % |
| Paraná | | | 100,0 % | | 100,0 % |
| Pernambuco | 17,4 % | | 82,6 % | | 100,0 % |
| Rio Grande do Sul | | 92,5 % | 5,0 % | 2,5 % | 100,0 % |
| Rio de Janeiro | | | 100,0 % | | 100,0 % |
| Rondônia | | 52,1 % | 47,9 % | | 100,0 % |
| Roraima | | 94,1 % | 5,9 % | | 100,0 % |
| Santa Catarina | | 100,0 % | | | 100,0 % |
| São Paulo | | 14,3 % | 85,7 % | | 100,0 % |
| Sergipe | | 100,0 % | | | 100,0 % |
| Tocantins | | 100,0 % | | | 100,0 % |

NÚMERO E PROPORÇÃO DE ESCOLAS QUE UTILIZAM ASPECTOS DA CULTURA INDÍGENA NO CURRÍCULO ESCOLAR, POR REGIÃO

| Região | Escolas indígenas no Estado | Escolas que usam aspectos da cultura indígena | Percentual de escolas que usam aspectos da cultura indígena |
|---------------|-----------------------------|---|---|
| Norte | 786 | 470 | 59,8% |
| Nordeste | 283 | 63 | 22,3% |
| Centro-Oeste | 210 | 158 | 75,2% |
| Sudeste | 24 | 10 | 41,7% |
| Sul | 89 | 50 | 56,2% |
| Brasil | 1.392 | 751 | 54,0% |

NÚMERO E PROPORÇÃO DE ESCOLAS QUE UTILIZAM ASPECTOS DA CULTURA INDÍGENA NO CURRÍCULO ESCOLAR, POR ESTADO - UF

| Região | Escolas indígenas no Estado | Escolas que usam aspectos da cultura indígena | Percentual de escolas que usam aspectos da cultura indígena |
|--------------------|-----------------------------|---|---|
| Acre | 75 | 10 | 13,3% |
| Alagoas | 10 | 1 | 10,0% |
| Amapá | 38 | 7 | 18,4% |
| Amazonas | 370 | 215 | 58,1% |
| Bahia | 35 | 12 | 34,3% |
| Ceará | 24 | 1 | 4,2% |
| Espírito Santo | 10 | 0 | 0,0% |
| Goiás | 2 | 1 | 50,0% |
| Mato Grosso do Sul | 63 | 44 | 69,8% |
| Maranhão | 138 | 0 | 0,0% |
| Mato Grosso | 145 | 113 | 77,9% |
| Minas Gerais | 5 | 4 | 80,0% |
| Pará | 62 | 42 | 67,7% |
| Paraíba | 29 | 14 | 48,3% |
| Paraná | 24 | 16 | 66,7% |
| Pernambuco | 46 | 34 | 73,9% |
| Rio Grande do Sul | 40 | 14 | 35,0% |
| Rio de Janeiro | 2 | 2 | 100,0% |
| Rondônia | 48 | 32 | 66,7% |

| Região | Escolas indígenas no Estado | Escolas que usam aspectos da cultura indígena | Percentual de escolas que usam aspectos da cultura indígena |
|----------------|-----------------------------|---|---|
| Roraima | 135 | 106 | 78,5% |
| Santa Catarina | 25 | 20 | 80,0% |
| São Paulo | 7 | 4 | 57,1% |
| Sergipe | 1 | 1 | 100,0% |
| Tocantins | 58 | 58 | 100,0% |
| Brasil | 1.392 | 751 | 54,0% |

NÚMERO E PROPORÇÃO DE ESCOLAS QUE UTILIZAM MATERIAL DIDÁTICO ESPECÍFICO AO GRUPO ÉTNICO, POR REGIÃO

| Região | Escolas indígenas no Estado | Escolas que usam material específico | Percentual de escolas que usam material específico |
|---------------|-----------------------------|--------------------------------------|--|
| Norte | 786 | 284 | 36,1% |
| Nordeste | 283 | 10 | 3,5% |
| Centro-Oeste | 210 | 77 | 36,7% |
| Sudeste | 24 | 7 | 29,2% |
| Sul | 89 | 46 | 51,7% |
| Brasil | 1.392 | 424 | 30,5% |

NÚMERO E PROPORÇÃO DE ESCOLAS QUE UTILIZAM MATERIAL DIDÁTICO ESPECÍFICO AO GRUPO ÉTNICO, POR ESTADO - UF

| Região | Escolas indígenas no Estado | Escolas que usam material específico | Percentual de escolas que usam material específico |
|--------------------|------------------------------------|---|---|
| Acre | 75 | 17 | 22,7% |
| Alagoas | 10 | 1 | 10,0% |
| Amapá | 38 | 18 | 47,4% |
| Amazonas | 370 | 130 | 35,1% |
| Bahia | 35 | 3 | 8,6% |
| Ceará | 24 | 4 | 16,7% |
| Espírito Santo | 10 | 1 | 10,0% |
| Goiás | 2 | 0 | 0,0% |
| Mato Grosso do Sul | 63 | 11 | 17,5% |
| Maranhão | 138 | 1 | 0,7% |
| Mato Grosso | 145 | 66 | 45,5% |
| Minas Gerais | 5 | 5 | 100,0% |
| Pará | 62 | 12 | 19,4% |
| Paraíba | 29 | 0 | 0,0% |
| Paraná | 24 | 15 | 62,5% |
| Pernambuco | 46 | 1 | 2,2% |
| Rio Grande Sul | 40 | 10 | 25,0% |
| Rio de Janeiro | 2 | 0 | 0,0% |
| Rondônia | 48 | 26 | 54,2% |
| Roraima | 135 | 36 | 26,7% |
| Santa Catarina | 25 | 21 | 84,0% |
| São Paulo | 7 | 1 | 14,3% |
| Sergipe | 1 | 0 | 0,0% |
| Tocantins | 58 | 45 | 77,6% |
| Brasil | 1.392 | 424 | 30,5% |

Fonte: MEC/INEP/SEEC

5.

QUEM SÃO E ONDE ESTÃO OS PROFESSORES
DAS ESCOLAS INDÍGENAS NO BRASIL?



Desenho Kadiwéu

5. QUEM SÃO E ONDE ESTÃO OS PROFESSORES DAS ESCOLAS INDÍGENAS NO BRASIL?

De acordo com o Censo Escolar Indígena, estão em atuação nas escolas indígenas de todo o país 3.998 professores. Destes, 3.059 são índios e 939 são não-índios. Em termos percentuais, os professores indígenas respondem por 76,5% do total dos professores, enquanto os não-índios correspondem a 23,5%. Há diferenças marcantes entre as regiões: assim, enquanto na região Norte, os professores indígenas respondem por 82,7% do total, na região Sul, eles são menos da metade dos professores em sala de aula, correspondendo a 46,2%.

Em termos de gênero, há mais professores indígenas do sexo masculino que feminino: eles representam 49,9% do total, enquanto as professoras indígenas somam 26,7%. Mesmo com esses percentuais, nas regiões Nordeste e Sudeste há mais professoras índias que professores índios. O mesmo ocorre com o total de professores não-índios: há mais professoras não-índias (são 16,7% do total) que professores não-índios (6,8%).

O censo revela que os professores indígenas apresentam uma grande heterogeneidade de níveis de formação: 28,2% ainda não completaram o ensino fundamental, 24,8% têm o ensino fundamental completo, 4,5% têm ensino médio completo, 23,4% têm ensino médio com magistério, 17,6% têm ensino médio com magistério indígena e 1,5% tem ensino superior. Essas proporções se modificam de região para região, e em cada Estado, mas revelam, no seu conjunto, a necessidade de se implementar políticas específicas que permitam que esses professores indígenas possam progredir em termos de sua escolarização e formação profissional.

A formação específica de índios professores é hoje uma forte demanda das comunidades indígenas e um direito previsto na legislação que trata da educação escolar indígena. O direito à uma educação diferenciada e de qualidade só será efetivado se os próprios índios assumirem a docência das escolas nas comunidades indígenas. Para isso, eles precisam de programas de formação que lhes permitam concluir sua escolarização básica ao mesmo tempo em que recebem formação específica para o magistério intercultural.

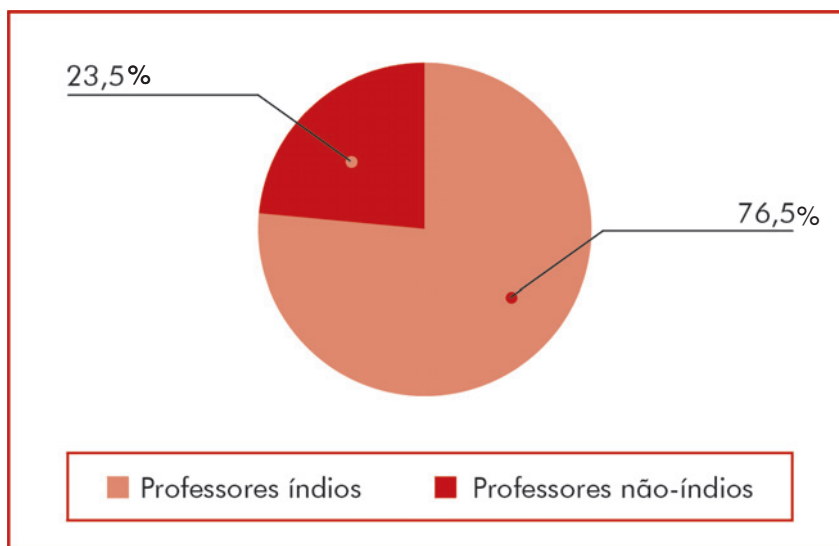
Nos últimos anos, em todo o Brasil, surgiram diferentes experiências de formação de professores indígenas. Algumas já contam com mais de uma década, outras estão no início do processo: as mais antigas tiveram origem fora do aparelho do Estado e hoje são reconhecidas como experiências que se tornaram referência para a política nacional

de formação de professores indígenas. As experiências governamentais, por sua vez, são mais recentes, mas já apresentam resultados na qualificação e titulação do professorado indígena.

A resolução 3/99 do Conselho Nacional de Educação estabelece que cabe aos sistemas estaduais de ensino promover a formação inicial e continuada dos professores indígenas, bem como instituir e regulamentar a profissionalização e o reconhecimento público do magistério indígena. Com a crescente substituição de cursos de capacitação de curta duração por programas estruturados de formação de professores indígenas, com vistas a sua titulação, espera-se um aumento no nível de escolarização e formação desses professores.

Os percentuais de formação de professores indígenas indicados acima já espelham o resultado de políticas específicas de formação de professores indígenas desenvolvidas por secretarias estaduais e municipais de educação, bem como de programas desenvolvidos por organizações não-governamentais, que têm possibilitado que professores indígenas, já em atuação em sala de aula, completem sua escolarização e recebam uma formação específica em magistério indígena. Como mostrado acima, eles já representam 17,6% do total, ou 599 professores.

PROPORÇÃO DE PROFESSORES ÍNDIOS E NÃO-ÍNDIOS NO BRASIL



NÚMERO E PROPORÇÃO DE PROFESSORES ÍNDIOS E NÃO-ÍNDIOS NAS ESCOLAS INDÍGENAS

| Professores | Número | Proporção |
|--------------|--------------|----------------|
| Índios | 3.059 | 76,5 % |
| Não-índios | 939 | 23,5 % |
| Total | 3.998 | 100,0 % |

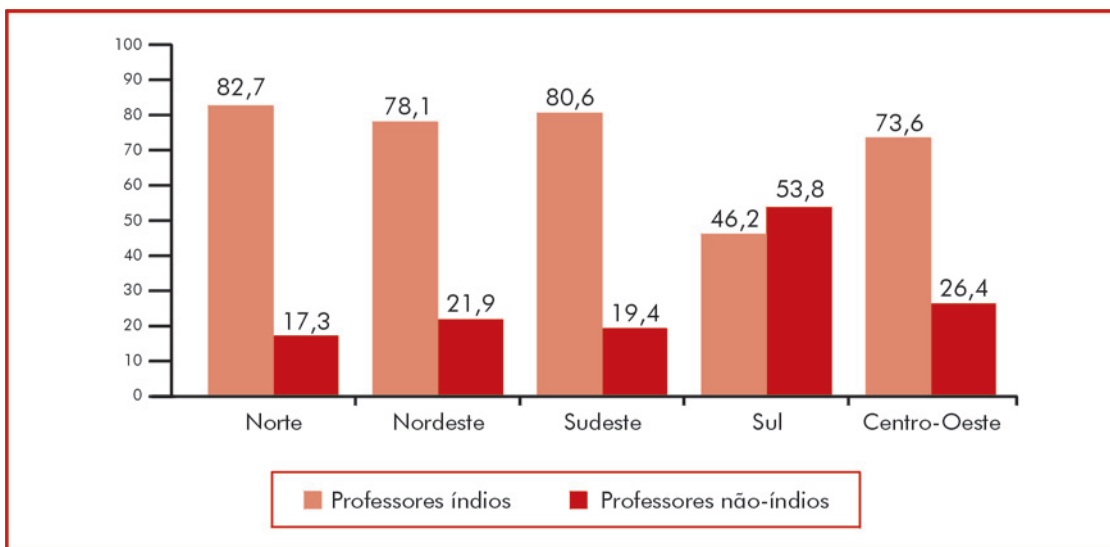
NÚMERO DE PROFESSORES ÍNDIOS E NÃO-ÍNDIOS, POR REGIÃO

| Região | Professores índios | Professores não-índios | Total |
|---------------|--------------------|------------------------|--------------|
| Norte | 1.712 | 358 | 2.070 |
| Nordeste | 557 | 156 | 713 |
| Centro-Oeste | 520 | 187 | 707 |
| Sudeste | 83 | 20 | 103 |
| Sul | 187 | 218 | 405 |
| Brasil | 3.059 | 939 | 3.998 |

PROPORÇÃO DE PROFESSORES ÍNDIOS E NÃO-ÍNDIOS, POR REGIÃO

| Região | Professores índios | Professores não-índios | Total |
|--------------|--------------------|------------------------|-------|
| Norte | 82,7 % | 17,3% | 100 % |
| Nordeste | 78,1 % | 21,9 % | 100 % |
| Centro-Oeste | 73,6 % | 26,4% | 100 % |
| Sudeste | 80,6 % | 19,4 % | 100 % |
| Sul | 46,2 % | 53,8 % | 100 % |

PROPORÇÃO DE PROFESSORES ÍNDIOS E NÃO-ÍNDIOS POR REGIÃO



NÚMERO DE PROFESSORES ÍNDIOS E NÃO-ÍNDIOS, POR ESTADO - UF

| Estados - UF | Professores índios | Professores não-índios | Total |
|--------------------|--------------------|------------------------|--------------|
| Acre | 105 | 1 | 106 |
| Alagoas | 43 | 12 | 55 |
| Amapá | 84 | 53 | 137 |
| Amazonas | 925 | 182 | 1.107 |
| Bahia | 74 | 21 | 95 |
| Ceará | 76 | 11 | 87 |
| Espírito Santo | 13 | 10 | 23 |
| Goiás | 3 | 1 | 4 |
| Maranhão | 170 | 44 | 214 |
| Mato Grosso | 280 | 52 | 332 |
| Mato Grosso do Sul | 237 | 134 | 371 |
| Minas Gerais | 63 | 0 | 63 |
| Pará | 87 | 50 | 137 |
| Paraíba | 88 | 36 | 124 |
| Paraná | 51 | 42 | 93 |
| Pernambuco | 102 | 31 | 133 |
| Rio Grande do Sul | 89 | 150 | 239 |
| Rio de Janeiro | 4 | 0 | 4 |
| Rondônia | 91 | 30 | 121 |
| Roraima | 323 | 34 | 357 |
| Santa Catarina | 47 | 26 | 73 |
| São Paulo | 3 | 10 | 13 |
| Sergipe | 4 | 1 | 5 |
| Tocantins | 97 | 8 | 105 |
| Brasil | 3.059 | 939 | 3.998 |

PROPORÇÃO DE PROFESSORES ÍNDIOS E NÃO-ÍNDIOS, POR SEXO

| | Masculino | Feminino |
|---------------------|--------------|--------------|
| Professor índio | 49,8 % | 26,7 % |
| Professor não-índio | 6,8 % | 16,7 % |
| Total | 56,6% | 43,4% |

NÚMERO DE PROFESSORES ÍNDIOS, POR SEXO, POR ESTADO - UF

| Estados - UF | Masculino | Feminino | Total |
|--------------------|--------------|--------------|--------------|
| Acre | 100 | 5 | 105 |
| Alagoas | 4 | 39 | 43 |
| Amapá | 55 | 29 | 84 |
| Amazonas | 641 | 284 | 925 |
| Bahia | 25 | 49 | 74 |
| Ceará | 39 | 37 | 76 |
| Espírito Santo | 6 | 7 | 13 |
| Goiás | 1 | 2 | 3 |
| Maranhão | 128 | 42 | 170 |
| Mato Grosso | 243 | 37 | 280 |
| Mato Grosso do Sul | 127 | 110 | 237 |
| Minas Gerais | 27 | 36 | 63 |
| Pará | 82 | 5 | 87 |
| Paraíba | 24 | 64 | 88 |
| Paraná | 28 | 23 | 51 |
| Pernambuco | 13 | 89 | 102 |
| Rio Grande do Sul | 67 | 22 | 89 |
| Rio de Janeiro | 3 | 1 | 4 |
| Rondônia | 70 | 21 | 91 |
| Roraima | 201 | 122 | 323 |
| Santa Catarina | 29 | 18 | 47 |
| São Paulo | 2 | 1 | 3 |
| Sergipe | 0 | 4 | 4 |
| Tocantins | 75 | 22 | 97 |
| Brasil | 1.990 | 1.069 | 3.059 |

NÚMERO DE PROFESSORES NÃO-ÍNDIOS POR SEXO, POR ESTADO - UF

| Estados - UF | Masculino | Feminino | Total |
|---------------------|------------------|-----------------|--------------|
| Acre | 0 | 1 | 1 |
| Alagoas | 3 | 9 | 12 |
| Amapá | 30 | 23 | 53 |
| Amazonas | 81 | 101 | 182 |
| Bahia | 9 | 12 | 21 |
| Ceará | 0 | 11 | 11 |
| Espírito Santo | 0 | 10 | 10 |
| Goiás | 0 | 1 | 1 |
| Maranhão | 8 | 36 | 44 |
| Mato Grosso | 19 | 33 | 52 |
| Mato Grosso do Sul | 28 | 106 | 134 |
| Minas Gerais | 0 | 0 | 0 |
| Pará | 16 | 34 | 50 |
| Paraíba | 6 | 30 | 36 |
| Paraná | 2 | 40 | 42 |
| Pernambuco | 5 | 26 | 31 |
| Rio Grande do Sul | 22 | 128 | 150 |
| Rio de Janeiro | 0 | 0 | 0 |
| Rondônia | 13 | 17 | 30 |
| Roraima | 17 | 17 | 34 |
| Santa Catarina | 6 | 20 | 26 |
| São Paulo | 2 | 8 | 10 |
| Sergipe | 0 | 1 | 1 |
| Tocantins | 3 | 5 | 8 |
| Brasil | 270 | 669 | 939 |

NÚMERO DE PROFESSORES ÍNDIOS POR NÍVEL DE FORMAÇÃO, POR ESTADO - UF

| Estado - UF | Fund. inc. | Fund. comp. | Med. c/mag. | Mag. ind. | Med. outro | Sup. c/mag. | Sup. s/mag. | Total |
|----------------|------------|-------------|-------------|------------|------------|-------------|-------------|--------------|
| Acre | 36 | 65 | 3 | - | 1 | - | - | 105 |
| Alagoas | 2 | 4 | 35 | - | - | - | - | 41 |
| Amapá | 47 | 13 | 17 | 2 | - | - | - | 79 |
| Amazonas | 333 | 301 | 268 | 86 | 66 | 8 | - | 1.062 |
| Bahia | 30 | 37 | 20 | - | - | - | - | 87 |
| Ceará | 29 | 12 | 21 | 5 | 9 | 2 | 3 | 81 |
| Espírito Santo | - | - | - | 13 | - | - | - | 13 |
| Goiás | 1 | 1 | 1 | - | - | - | - | 3 |
| M. G. do Sul | 57 | 48 | 93 | 37 | 16 | 7 | - | 258 |
| Maranhão | 143 | 26 | 11 | - | 2 | - | - | 182 |
| Mato Grosso | 58 | 99 | 43 | 93 | 6 | 3 | 1 | 303 |
| Minas Gerais | - | - | - | 62 | - | - | - | 62 |
| Pará | 66 | 22 | 21 | - | - | - | - | 109 |
| Paraíba | - | 11 | 78 | - | 5 | - | - | 94 |
| Paraná | 10 | 21 | 5 | - | 15 | - | - | 51 |
| Pernambuco | 13 | 18 | 68 | - | 2 | 4 | 1 | 106 |
| R. G. Do Sul | 12 | 29 | 7 | 28 | 10 | 6 | 2 | 94 |
| Rio de Janeiro | 5 | - | - | - | - | - | - | 5 |
| Rondônia | 25 | 62 | 3 | 1 | 1 | 1 | - | 93 |
| Roraima | 4 | 26 | 73 | 263 | 16 | 4 | - | 386 |
| Santa Catarina | 3 | 22 | 4 | 8 | 2 | - | 11 | 50 |
| São Paulo | 3 | - | 1 | - | - | - | - | 4 |
| Sergipe | - | - | 8 | - | - | - | - | 8 |
| Tocantins | 84 | 29 | 16 | 1 | 1 | - | - | 131 |
| Brasil | 961 | 846 | 796 | 599 | 152 | 35 | 18 | 3.407 |

Nota: O mesmo professor pode ter indicado mais de um nível de formação. Isto explica a diferença entre o total de professores indígenas, apresentado nas tabelas anteriores, e este total centrado na questão do grau de instrução.

Legenda dos diferentes níveis de formação dos professores indígenas

Fund. inc. - Ensino Fundamental Incompleto

Fund. comp. - Ensino Fundamental Completo

Med. c/mag. - Ensino Médio com Magistério

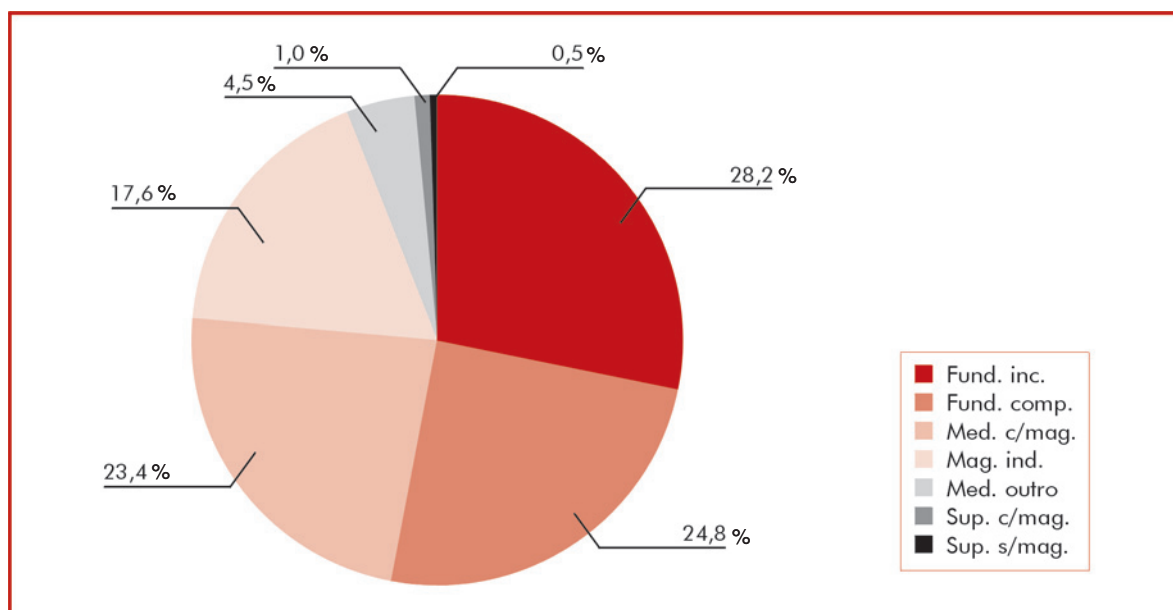
Mag. ind. - Ensino Médio com Magistério Indígena

Med. outro - Ensino Médio sem Magistério

Sup. c/mag. - Ensino Superior com Magistério

Sup. s/mag. - Ensino Superior sem Magistério

PROPORÇÃO DE PROFESSORES ÍNDIOS POR NÍVEL DE FORMAÇÃO NO BRASIL



PROPORÇÃO DE PROFESSORES INDÍGENAS POR NÍVEL DE FORMAÇÃO NO BRASIL

| Nível de Formação | Proporção |
|--------------------------------------|---------------|
| Ensino Fundamental Incompleto | 28,2% |
| Ensino Fundamental Completo | 24,8% |
| Ensino Médio com Magistério | 23,4% |
| Ensino Médio com Magistério Indígena | 17,6% |
| Ensino Médio sem Magistério | 4,5% |
| Ensino Superior com Magistério | 1,0% |
| Ensino Superior sem Magistério | 0,5% |
| Total | 100,0% |

NÚMERO DE PROFESSORES NÃO-ÍNDIOS POR NÍVEL DE FORMAÇÃO, POR ESTADO - UF

| Estado - UF | Fund. inc. | Fund. comp. | Med. c/mag. | Mag. ind. | Med. outro | Sup. c/mag. | Sup. s/mag. | Total |
|----------------|------------|-------------|-------------|-----------|------------|-------------|-------------|------------|
| Acre | - | 1 | - | - | - | - | - | 1 |
| Alagoas | - | - | 8 | - | - | 2 | 1 | 11 |
| Amapá | 1 | 1 | 43 | - | - | 2 | - | 47 |
| Amazonas | 32 | 21 | 98 | 9 | 33 | 7 | 11 | 211 |
| Bahia | 1 | 2 | 18 | - | - | - | - | 21 |
| Ceará | - | 6 | 5 | - | 2 | 1 | - | 14 |
| Espírito Santo | - | - | 8 | - | - | 2 | - | 10 |
| Goiás | - | - | 1 | - | - | - | - | 1 |
| M. G. do Sul | - | 8 | 45 | - | 12 | 76 | 1 | 142 |
| Maranhão | 18 | 8 | 14 | - | 1 | - | 2 | 43 |
| Mato Grosso | 1 | 2 | 29 | 1 | 4 | 14 | 2 | 53 |
| Minas Gerais | - | - | - | - | - | - | - | - |
| Pará | 1 | 1 | 56 | - | 2 | - | 4 | 64 |
| Paraíba | 1 | 5 | 24 | - | 2 | 3 | - | 35 |
| Paraná | 1 | 2 | 23 | 1 | 6 | 8 | - | 41 |
| Pernambuco | - | - | 21 | - | - | 6 | 3 | 30 |
| R. G. Do Sul | - | 4 | 80 | - | 31 | 23 | 11 | 149 |
| Rio de Janeiro | - | - | - | - | - | - | - | - |
| Rondônia | 4 | 1 | 15 | 1 | 2 | 1 | 1 | 25 |
| Roraima | - | 3 | 26 | 5 | 3 | 2 | - | 39 |
| Santa Catarina | - | 1 | 6 | 4 | 6 | 5 | 7 | 29 |
| São Paulo | - | - | 8 | - | - | 3 | - | 11 |
| Sergipe | - | - | - | - | - | 1 | - | 1 |
| Tocantins | - | - | 7 | - | - | - | - | 7 |
| Brasil | 60 | 66 | 535 | 21 | 104 | 156 | 43 | 985 |

Nota: O mesmo professor pode ter indicado mais de um nível de formação. Isto explica a diferença entre o total de professores indígenas, apresentado nas tabelas anteriores, e este total centrado na questão do grau de instrução.

Legenda dos diferentes níveis de formação dos professores indígenas

Fund.inc. - Ensino Fundamental Incompleto

Fund. comp. - Ensino Fundamental Completo

Med.c/mag. - Ensino Médio com Magistério

Mag.ind. - Ensino Médio com Magistério Indígena


Med.outro - Ensino Médio sem Magistério

Sup.c/mag. - Ensino Superior com Magistério

Sup.s/mag. - Ensino Superior sem Magistério

Fonte: MEC/INEP/SEEC

6. QUEM SÃO E ONDE ESTÃO OS ESTUDANTES INDÍGENAS NO BRASIL?



Desenho Tiryó

6. QUEM SÃO E ONDE ESTÃO OS ESTUDANTES INDÍGENAS NO BRASIL?

Nas 1.392 escolas recenseadas pelo Censo Escolar Indígena do MEC estudam 93.037 estudantes indígenas. A maioria destes estudantes, 74.931 representando 80,6% do total, estão no ensino fundamental. E é nas primeiras séries do ensino fundamental que se concentra a maior parte dos estudantes indígenas. Na primeira série, estão 32.629 estudantes, representando 43,5% do total; na segunda série, 23%; na terceira série, 14,9%; e, na quarta série, 9,4%. O restante, 9,2%, distribui-se da quinta à oitava série.

Na educação infantil e em classes de alfabetização estão 15,2% do total dos estudantes indígenas. No ensino médio apenas 1,0% e, em classes de jovens e adultos, 3,2%.

A concentração dos estudantes indígenas nas três primeiras séries do ensino fundamental tem muitas explicações. Podemos ensaiar algumas aqui, embora o assunto merecesse uma investigação mais aprofundada. É sabido que o ensino, em boa parte das escolas indígenas, está voltado à alfabetização e a rudimentos do conhecimento da matemática, não estando organizado em termos de séries e ciclos. Em algumas escolas os estudantes são divididos em iniciantes, alfabetizados e avançados. Em várias escolas, o ensino se dá de forma multisseriada. Assim, uma primeira explicação para a concentração de estudantes na primeira série seria o fato de que as escolas não estão trabalhando com a estrutura de séries ou ciclos. Outra explicação seria a baixa escolarização dos próprios professores, impedindo uma diversificação e aprofundamento do nível de ensino nas escolas indígenas. A pouca formalização do ensino desenvolvido nessas escolas, a falta de materiais e de infra-estrutura também seria uma explicação para essa concentração, uma vez que muitas escolas indígenas só agora começam a ser regularizadas e assim ingressam nos sistemas de ensino.

Em termos de distribuição geográfica, 49% dos estudantes indígenas estão na região Norte do país. No Nordeste estão 20,2% e no Centro-Oeste 20,1%. Na região Sudeste concentram-se 3,1% dos estudantes e, na região Sul, 7,6%. Deste total de estudantes indígenas, 54,2% são do sexo masculino e 45,8% do sexo feminino.

Uma maior formação para os professores indígenas, materiais didáticos próprios, ensino na língua materna, calendários adaptados às atividades econômicas e preservação dos rituais das comunidades contribuirão para a melhoria do ensino e da aprendizagem dos estudantes indígenas.

NÚMERO DE MATRÍCULAS EM ESCOLAS INDÍGENAS SEGUNDO O NÍVEL E MODALIDADE DE ENSINO, POR REGIÃO

| Região | Educação Infantil | Alfabetização | Ensino Fundamental | Ensino Médio | Educação de Jovens e Adultos | Total |
|---------------|-------------------|---------------|--------------------|--------------|------------------------------|---------------|
| Norte | 4.165 | 4.153 | 36.683 | 468 | 1.763 | 47.232 |
| Nordeste | 1.674 | 2.107 | 15.139 | 180 | 1.041 | 20.141 |
| Centro-oeste | 1.218 | 63 | 15.109 | 146 | 37 | 16.573 |
| Sudeste | 315 | 26 | 2.289 | 0 | 125 | 2.755 |
| Sul | 476 | 0 | 5.711 | 149 | 0 | 6.336 |
| Brasil | 7.848 | 6.349 | 74.931 | 943 | 2.966 | 93.037 |

PROPORÇÃO DE MATRÍCULAS EM ESCOLAS INDÍGENAS SEGUNDO O NÍVEL E MODALIDADE DE ENSINO, POR REGIÃO

| Ensino | Norte | Nordeste | Centro-Oeste | Sudeste | Sul |
|--------------|-------------|-------------|--------------|-------------|-------------|
| Ens.fund. | 94,27% | 92,54% | 98,8% | 94,82% | 97,46% |
| Ens.med. | 1,2% | 1,1% | 0,95% | 0% | 2,54% |
| EJA | 4,53% | 6,36% | 0,24% | 5,18% | 0% |
| Total | 100% | 100% | 100% | 100% | 100% |

NÚMERO DE MATRÍCULAS EM ESCOLAS INDÍGENAS SEGUNDO O NÍVEL E MODALIDADE DE ENSINO, POR ESTADO - UF

| Região | Educação Infantil | Alfabetização | Ensino Fundamental | Ensino Médio | Educação de Jovens e Adultos | Total |
|----------------|-------------------|---------------|--------------------|--------------|------------------------------|---------------|
| Acre | 49 | 0 | 2.454 | 0 | 38 | 2.541 |
| Alagoas | 178 | 32 | 1.134 | 0 | 30 | 1.374 |
| Amapá | 108 | 494 | 1.260 | 0 | 130 | 1.992 |
| Amazonas | 1.739 | 2.317 | 20.402 | 327 | 1.244 | 26.029 |
| Bahia | 239 | 56 | 2.935 | 0 | 0 | 3.230 |
| Ceará | 224 | 157 | 765 | 180 | 503 | 1.829 |
| Espírito Santo | 178 | 0 | 294 | 0 | 80 | 552 |
| Goiás | 0 | 41 | 23 | 0 | 0 | 64 |
| Maranhão | 21 | 1.225 | 4.902 | 0 | 0 | 6.148 |
| Mato Grosso | 601 | 22 | 6.174 | 90 | 0 | 6.887 |
| M. G. do Sul | 617 | 0 | 8.912 | 56 | 37 | 9.622 |
| Minas Gerais | 0 | 0 | 1.575 | 0 | 0 | 1.575 |
| Pará | 308 | 1.029 | 4.219 | 0 | 0 | 5.556 |
| Paraíba | 758 | 16 | 2.456 | 0 | 166 | 3.396 |
| Paraná | 229 | 0 | 1.590 | 0 | 0 | 1.819 |
| Pernambuco | 227 | 621 | 2.883 | 0 | 305 | 4.036 |
| R. G. do Sul | 222 | 0 | 3.097 | 113 | 0 | 3.432 |
| Rio de Janeiro | 1 | 26 | 0 | 0 | 0 | 27 |
| Rondônia | 198 | 130 | 1.554 | 0 | 262 | 2.144 |
| Roraima | 1.049 | 9 | 5.356 | 141 | 89 | 6.644 |
| S. Catarina | 25 | 0 | 1.024 | 36 | 0 | 1.085 |
| São Paulo | 136 | 0 | 420 | 0 | 45 | 601 |
| Sergipe | 27 | 0 | 64 | 0 | 37 | 128 |
| Tocantins | 714 | 174 | 1.438 | 0 | 0 | 2.326 |
| Brasil | 7.848 | 6.349 | 74.931 | 943 | 2.966 | 93.037 |

NÚMERO DE MATRÍCULAS POR SÉRIE DO ENSINO FUNDAMENTAL, POR ESTADO - UF

| Estados - UF | 1ª série | 2ª série | 3ª série | 4ª série | 5ª série | 6ª série | 7ª série | 8ª série | Total |
|---------------------|-----------------|-----------------|-----------------|-----------------|-----------------|-----------------|-----------------|-----------------|---------------|
| Acre | 1.487 | 497 | 291 | 179 | 0 | 0 | 0 | 0 | 2.454 |
| Alagoas | 467 | 305 | 216 | 146 | 0 | 0 | 0 | 0 | 1.134 |
| Amapá | 508 | 321 | 251 | 180 | 0 | 0 | 0 | 0 | 1.260 |
| Amazonas | 9.089 | 4.315 | 2.455 | 1.787 | 1.136 | 749 | 521 | 350 | 20.402 |
| Bahia | 1.212 | 720 | 448 | 275 | 139 | 70 | 41 | 30 | 2.935 |
| Ceará | 204 | 86 | 114 | 24 | 65 | 115 | 93 | 64 | 765 |
| Espírito Santo | 60 | 97 | 75 | 62 | 0 | 0 | 0 | 0 | 294 |
| Goiás | 8 | 7 | 4 | 4 | 0 | 0 | 0 | 0 | 23 |
| Maranhão | 3.625 | 801 | 351 | 125 | 0 | 0 | 0 | 0 | 4.902 |
| Mato Grosso | 2.268 | 1.713 | 1.192 | 637 | 113 | 123 | 50 | 78 | 6.174 |
| M. G. do Sul | 3.196 | 2.317 | 1.540 | 856 | 494 | 246 | 154 | 109 | 8.912 |
| Minas Gerais | 861 | 473 | 144 | 97 | 0 | 0 | 0 | 0 | 1.575 |
| Pará | 2.567 | 837 | 448 | 271 | 73 | 23 | 0 | 0 | 4.219 |
| Paraíba | 994 | 724 | 508 | 230 | 0 | 0 | 0 | 0 | 2.456 |
| Paraná | 562 | 473 | 343 | 212 | 0 | 0 | 0 | 0 | 1.590 |
| Pernambuco | 1.056 | 721 | 477 | 310 | 140 | 112 | 32 | 35 | 2.883 |
| R. G. do Sul | 1.051 | 728 | 608 | 351 | 182 | 72 | 41 | 64 | 3.097 |
| Rio de Janeiro | 0 | 0 | 0 | 0 | 0 | 0 | 0 | 0 | 0 |
| Rondônia | 777 | 331 | 244 | 202 | 0 | 0 | 0 | 0 | 1.554 |
| Roraima | 1.504 | 1.105 | 900 | 660 | 433 | 288 | 291 | 175 | 5.356 |
| Santa Catarina | 268 | 223 | 224 | 165 | 68 | 34 | 31 | 11 | 1.024 |
| São Paulo | 117 | 97 | 111 | 95 | 0 | 0 | 0 | 0 | 420 |
| Sergipe | 15 | 17 | 19 | 13 | 0 | 0 | 0 | 0 | 64 |
| Tocantins | 733 | 341 | 200 | 136 | 10 | 12 | 6 | 0 | 1.438 |
| Brasil | 32.629 | 17.249 | 11.163 | 7.017 | 2.853 | 1.844 | 1.260 | 916 | 74.931 |

NÚMERO DE MATRÍCULAS POR SÉRIE DO ENSINO FUNDAMENTAL, POR REGIÃO

| Região | 1ª série | 2ª série | 3ª série | 4ª série | 5ª série | 6ª série | 7ª série | 8ª série | Total |
|---------------|---------------|---------------|---------------|--------------|--------------|--------------|--------------|------------|---------------|
| Norte | 16.665 | 7.747 | 4.789 | 3.415 | 1.652 | 1.072 | 818 | 525 | 36.683 |
| Nordeste | 7.573 | 3.374 | 2.133 | 1.123 | 344 | 297 | 166 | 129 | 15.139 |
| Centro-Oeste | 5.472 | 4.037 | 2.736 | 1.497 | 607 | 369 | 204 | 187 | 15.109 |
| Sudeste | 1.038 | 667 | 330 | 254 | 0 | 0 | 0 | 0 | 2.289 |
| Sul | 1.881 | 1.424 | 1.175 | 728 | 250 | 106 | 72 | 75 | 5.711 |
| Brasil | 32.629 | 17.249 | 11.163 | 7.017 | 2.853 | 1.844 | 1.260 | 916 | 74.931 |

PROPORÇÃO DE MATRÍCULAS POR SÉRIE DO ENSINO FUNDAMENTAL, POR REGIÃO

| Região | 1ª série | 2ª série | 3ª série | 4ª série | 5ª série | 6ª série | 7ª série | 8ª série | Total |
|---------------|--------------|--------------|--------------|-------------|-------------|-------------|-------------|-------------|---------------|
| Norte | 45,4% | 21,1% | 13,1% | 9,3% | 4,5% | 2,9% | 2,2% | 1,4% | 100,0% |
| Nordeste | 50,0% | 22,3% | 14,1% | 7,4% | 2,3% | 2,0% | 1,1% | 0,9% | 100,0% |
| Centro-Oeste | 36,2% | 26,7% | 18,1% | 9,9% | 4,0% | 2,4% | 1,4% | 1,2% | 100,0% |
| Sudeste | 45,3% | 29,1% | 14,4% | 11,1% | 0,0 % | 0,0% | 0,0% | 0,0% | 100,0% |
| Sul | 32,9% | 24,9% | 20,6% | 12,7% | 4,4% | 1,9% | 1,3% | 1,3% | 100,0% |
| Brasil | 43,5% | 23,0% | 14,9% | 9,4% | 3,8% | 2,5% | 1,7% | 1,2% | 100,0% |

PROPORÇÃO DE MATRÍCULAS NO ENSINO FUNDAMENTAL, POR REGIÃO


| Região | Proporção de Matrículas |
|---------------|-------------------------|
| Norte | 49,0% |
| Nordeste | 20,2% |
| Centro-Oeste | 20,1% |
| Sudeste | 3,1% |
| Sul | 7,6% |
| Brasil | 100,0% |

**PROPORÇÃO DE MATRÍCULAS NO ENSINO FUNDAMENTAL POR SEXO,
POR REGIÃO**

| Região | Estudantes do sexo masculino | Estudantes do sexo feminino | Total |
|---------------|---|--|----------------|
| Norte | 54,2 % | 45,8 % | 100,0 % |
| Nordeste | 54,3 % | 45,7 % | 100,0 % |
| Centro-Oeste | 54,9 % | 45,1 % | 100,0 % |
| Sudeste | 55,0 % | 45,0 % | 100,0 % |
| Sul | 51,7 % | 48,3 % | 100,0 % |
| Brasil | 54,2 % | 45,8 % | 100,0 % |

Fonte: MEC/INEP/SEEC

7. FICHA TÉCNICA



Desenho Mehináku

7. FICHA TÉCNICA

ORGANIZAÇÃO

Lúís Donisete Benzi Grupioni
(Edição das tabelas e redação dos textos)

COLABORAÇÃO

Fany Ricardo
(na organização dos dados do Instituto Socioambiental)
Marta Azevedo
(na organização dos dados do Censo Escolar Indígena)

AGRADECIMENTOS

Denise Fajardo Grupioni
Jean Paraizo Alves
José Augusto Sampaio Laranjeiras
Júlio César Melatti
Kleber Gesteira Matos
Maria Amélia Leite
Renato Gavazzi
Vera Olinda Sena

PROJETO GRÁFICO

ADAG Publicidade

